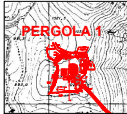


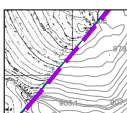


**LEGENDA:**

-  **POSTAZIONE "PERGOLA 1"**
-  **CONDOTTE DI COLLEGAMENTO**
-  **AREA INNESTO 3**
-  **LIMITE AUTORITA' DI BACINO**

**Legenda**

- Fasce Fluviali**
-  Fascia A (Tempo di ritorno = 30 anni)
  -  Fascia B1 (Tempo di ritorno = 50 anni)
  -  Fascia B2 (Tempo di ritorno = 100 anni)
  -  Fascia B3 (Tempo di ritorno = 200 anni)
  -  Fascia C (Tempo di ritorno = 500 anni)
- Zone di attenzione idraulica**
-  Reticolo principale
  -  Reticolo interessato da elevato trasporto solido
  -  Aree interessate da conoidi
  -  Aree inondate dall'alluvione del Sele nel novembre 2010
  -  Aree inondabili per esondazione dei canali di bonifica
  -  Aree focali interessate da fenomeni di allagamento
  -  Aree depresse



**eni S.p.A.**  
Divisione Exploration & Production

Progetto  
**Doc. SIME\_AMB\_03\_19**  
Relazione Paesaggistica e Studio di Compatibilità  
per Verifica di Ammissibilità  
Messa in produzione del pozzo Pergola 1 e realizzazione  
delle condotte di collegamento all'Area Innesto 3

Tavola  
Piano Stralcio per l'assetto Idrogeologico  
Autorità di bacino Regionale Campania Sud ed interregionale per il  
Bacino Idrografico del Fiume sele (Revisione Giugno 2012)  
**Carta della Pericolosità da alluvione**

Preparato  
AECOM

Nome File	Num. Allegato	Documento
All1.2abc,2.3abcd.dwg	2.3b	SIME_AMB_03_19

Data	Scala	Emissione
Marzo 2015	1:10000	per enti