





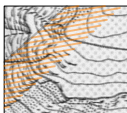
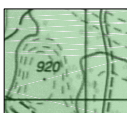


BASE: IGM, FOGLI 489 III MARSICO NUOVO, 505 IV TRAMUTOLA FONTE: PORTALE SITAP (MINISTERO DEI BENI E DELLE ATTIVITA' CULTURALI)

LEGENDA:

- 
POSTAZIONE "PERGOLA 1"
- 
CONDOTTE DI COLLEGAMENTO
- 
AREA INNESTO 3
- 
AREE DI NOTEVOLE INRTERESSE PUBBLICO
(art. 136 comma 1 D.Lgs 42/2004)
- 
FASCE DI RISPETTO FLUVIALE
(art. 142, comma 1, lett. c D.Lgs 42/2004)
- 
AREE SOPRA I 1200 m.s.l.m.
(art. 142, comma 1, lett. d D.Lgs 42/2004)
- 
PARCHI RISEVE NAZIONALI O REGIONALE
E TERRITORI PROTEZIONE ESTERNA
(art. 142, comma 1, lett. f D.Lgs 42/2004)
- 
AREE BOScate
(art. 142, comma 1, lett. g D.Lgs 42/2004)




eni S.p.A.
Divisione Exploration & Production

Progetto
Doc. SIME_AMB_03_19
 Relazione Paesaggistica e Studio di Compatibilità
 per Verifica di Ammissibilità
 Messa in produzione del pozzo Pergola 1 e realizzazione
 delle condotte di collegamento all'Area Innesto 3

Tavola
Carta dei Vincoli paesaggistici e Ambientali
 (D.Lgs 42/2004 e s.m.i.)

Preparato
 AECOM

Nome File	Num. Allegato	Documento
AII1.1_AII2.4a_AII2.6a_AII2.7_AII2.8_AII2.9.dwg	2.6a	SIME_AMB_03_19
Data	Scala	Emissione
Marzo 2015	1:25000	per enti

Formato ISO A3