
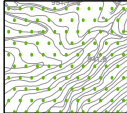
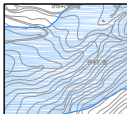


LEGENDA:

- 
POSTAZIONE "PERGOLA 1"
- 
CONDOTTE DI COLLEGAMENTO
- 
AREA INNESTO 3
- 
AREE DI NOTEVOLE INTERESSE PUBBLICO (art. 136 comma 1 D.Lgs 42/2004)
- 
FASCE DI RISPETTO FLUVIALE (art. 142, comma 1, lett. c D.Lgs 42/2004)



eni S.p.A.
Divisione Exploration & Production

Progetto

Doc. SIME_AMB_03_19
Relazione Paesaggistica e Studio di Compatibilità
per Verifica di Ammissibilità
Messa in produzione del pozzo Pergola 1 e realizzazione
delle condotte di collegamento all'Area Innesto 3

Tavola

Carta dei Vincoli paesaggistici e Ambientali
(D.Lgs 42/2004 e s.m.i.) dett. fasce rispetto fluviale e ANIP

Preparato

AECOM

Nome File	Num. Allegato	Documento
All2.4b_All2.4c_All2.6b.dwg	2.6b	SIME_AMB_03_19

Data	Scala	Emissione
Marzo 2015	1:10000	per enti