




-  **ATTRAVERSAMENTO DI CORSI D'ACQUA**
-  **ATTRAVERSAMENTO DI STRADE**
-  **ATTRAVERSAMENTO DI FOSSI**



eni S.p.A.
Distretto Meridionale

Progetto
Doc. SIME_AMB_03_19
Relazione Paesaggistica e Studio di Compatibilità
per Verifica di Ammissibilità
Messa in produzione del pozzo Pergola 1 e realizzazione
delle condotte di collegamento all'Area Innesto 3

Tavola
Planimetria attraversamenti (c)

Preparato
AECOM

Nome File	Num. Allegato	Documento
all4.2abc.dwg	4.2c	SIME_AMB_03_19

Data	Scala	Emissione
Marzo 2015	1:10000	per enti

BASE: AEROFOTOGRAMMETRICO FORNITO DA eni

Formato ISO A3