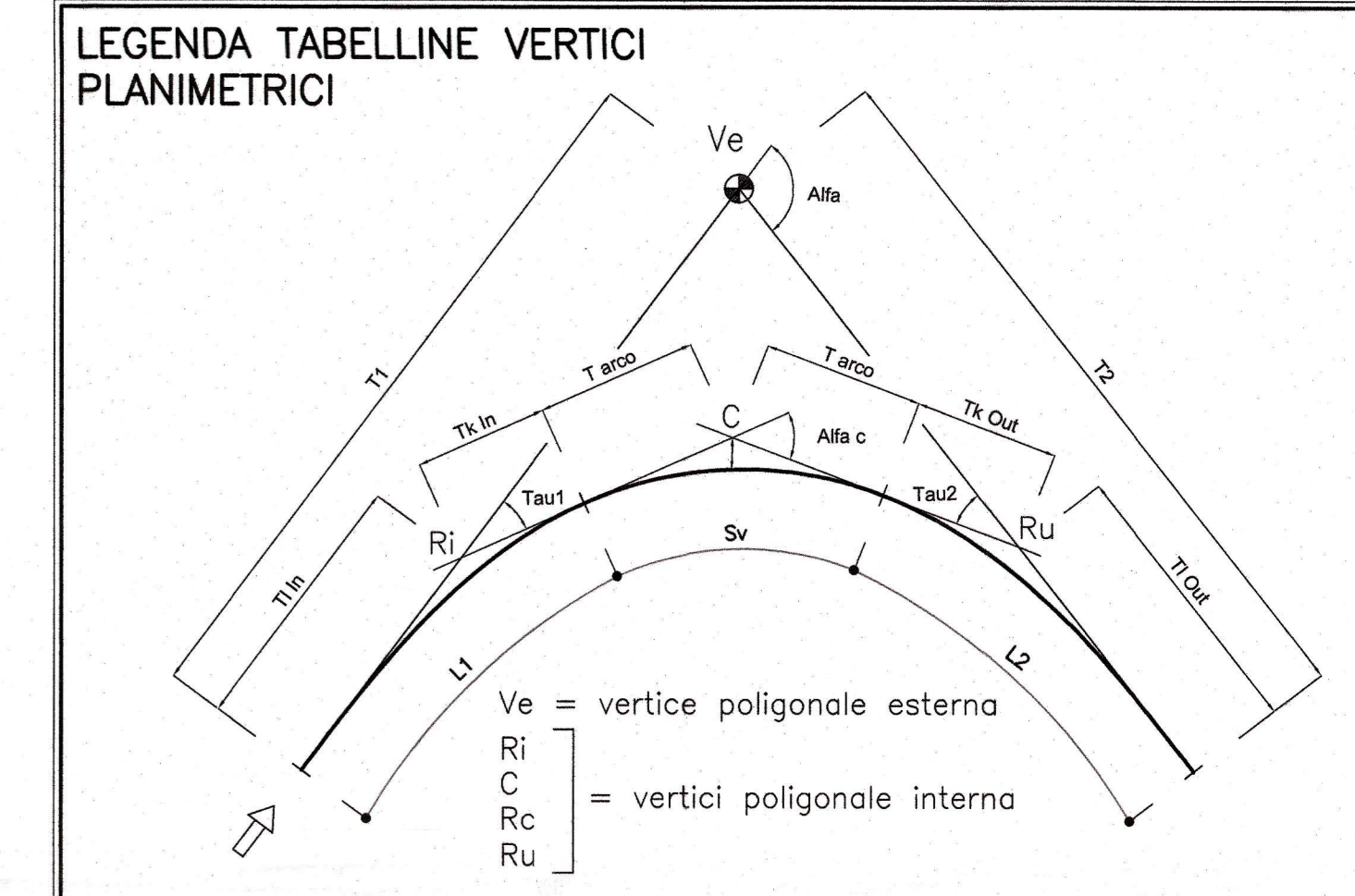
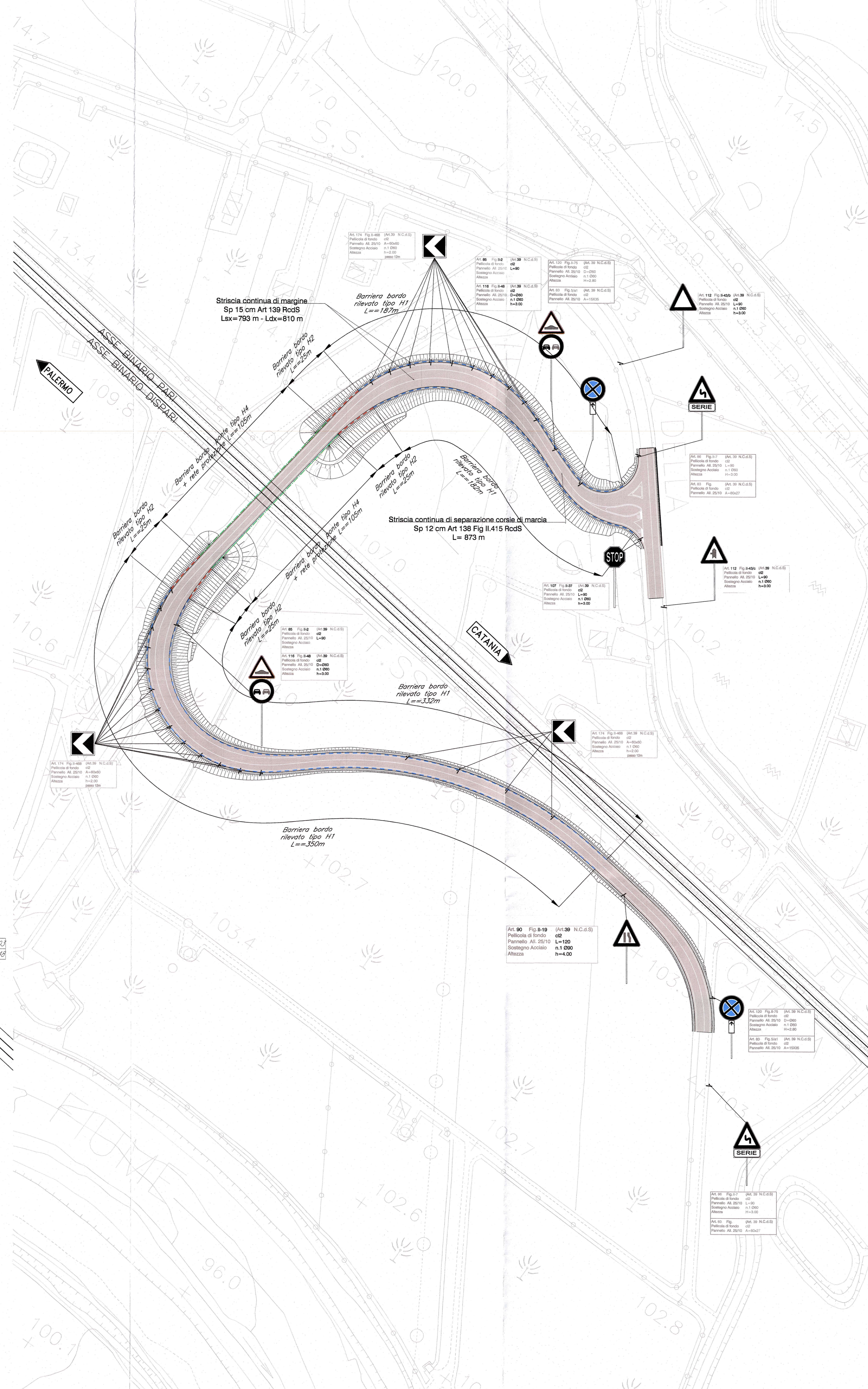
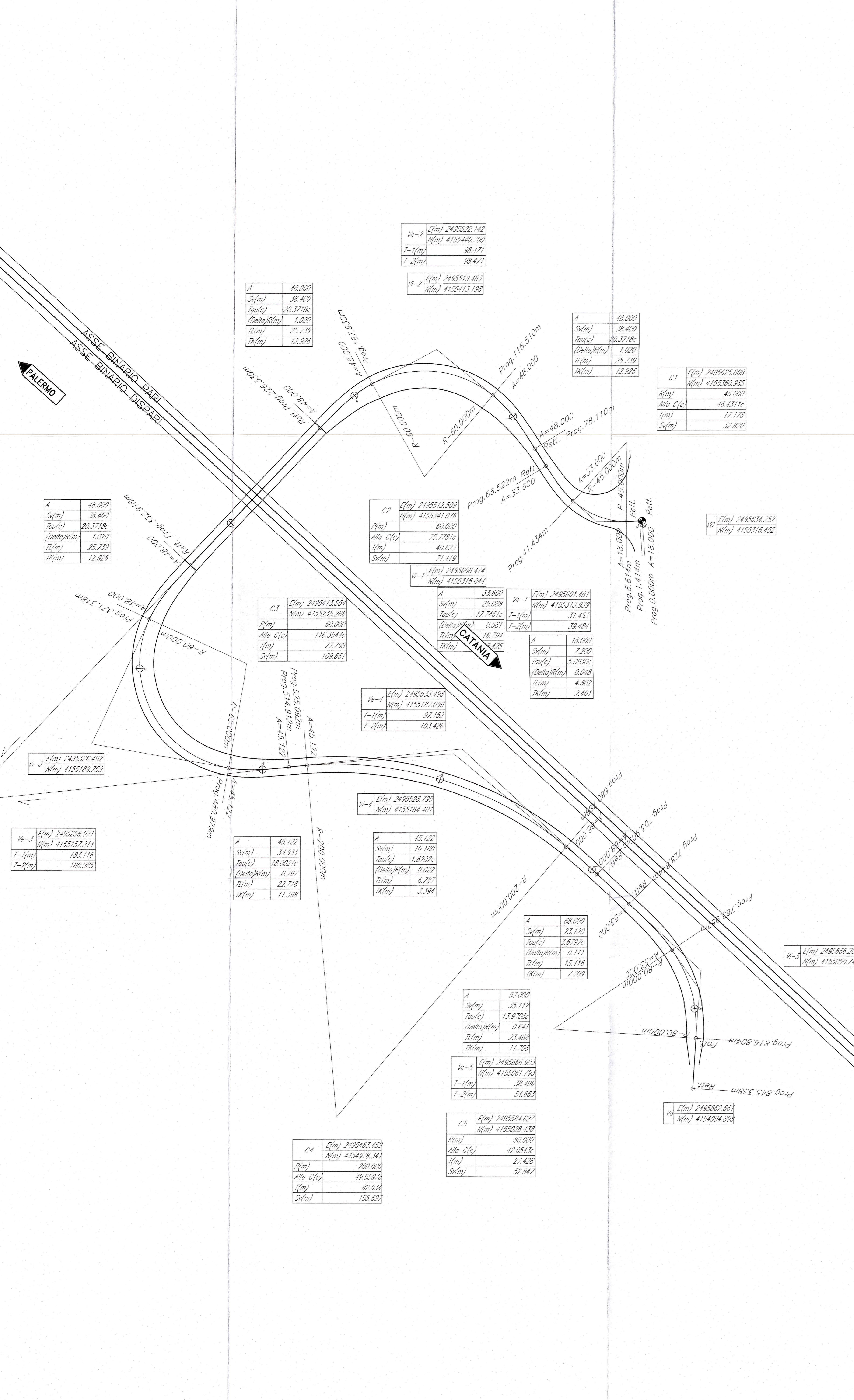


PLANIMETRIA DI TRACCIAMENTO
Scala 1:1000

PLANIMETRIA DELLA SEGNALETICA ORIZZONTALE E VERTICALE
Scala 1:1000



COMMITTENTE: **RFI** RETE FERROVIARIA ITALIANA GRUPPO FERROVIE DELLO STATO ITALIANO

PROGETTAZIONE: **ITALFERR** GRUPPO FERROVIE DELLO STATO ITALIANO

DIRETTRICE FERROVIARIA MESSINA - CATANIA - PALERMO
NUOVO COLLEGAMENTO PALERMO - CATANIA

U.O. PRODUZIONE CENTRO NORD

PROGETTO DEFINITIVO
RADDOPPIO DELLA TRATTA BICOCCA - CATENANUOVA
Soppressione PL al Km 3+639

INV01 - NUOVA VIABILITA'

Planimetria di tracciamento e segnaletica

SCALA: 1:1000

Rev.	Descrizione	Redatto	Data	Verificato	Data	Approvato	Data	Autorizzato	Data
A	Emesso Esecutivo	[Signature]	Marzo 2015	[Signature]	Marzo 2015	[Signature]	Marzo 2015	[Signature]	Marzo 2015

File: R50N00028F/INV0100003A.dwg