SEZIONI TRASVERSALI
Scala 1:200

SCAVI E BONIFICHE	
SCOTICO	39.015 m
BONIFICA	11.705 mq
RILEVATI	
RILEVATO	234.207 mq
TERRENO VEGETALE	35.845 m
SOVRASTRUTTURA STRADALE	
STRATO DI USURA	8.500 m
STRATO DI BINDER	8.850 m
STRATO DI BASE	9.042 m
STRATO DI FONDAZIONE	2.408 mq
STRATO DI SOTTOFONDO TRATTATO	2.054 mq

SEZIONE N. : SP-A
QT. PROGETTO : 117.027
DIST.PROG. : 236.156
DIST.PREC. : 36.156
DIST.SUCC. : 29.202

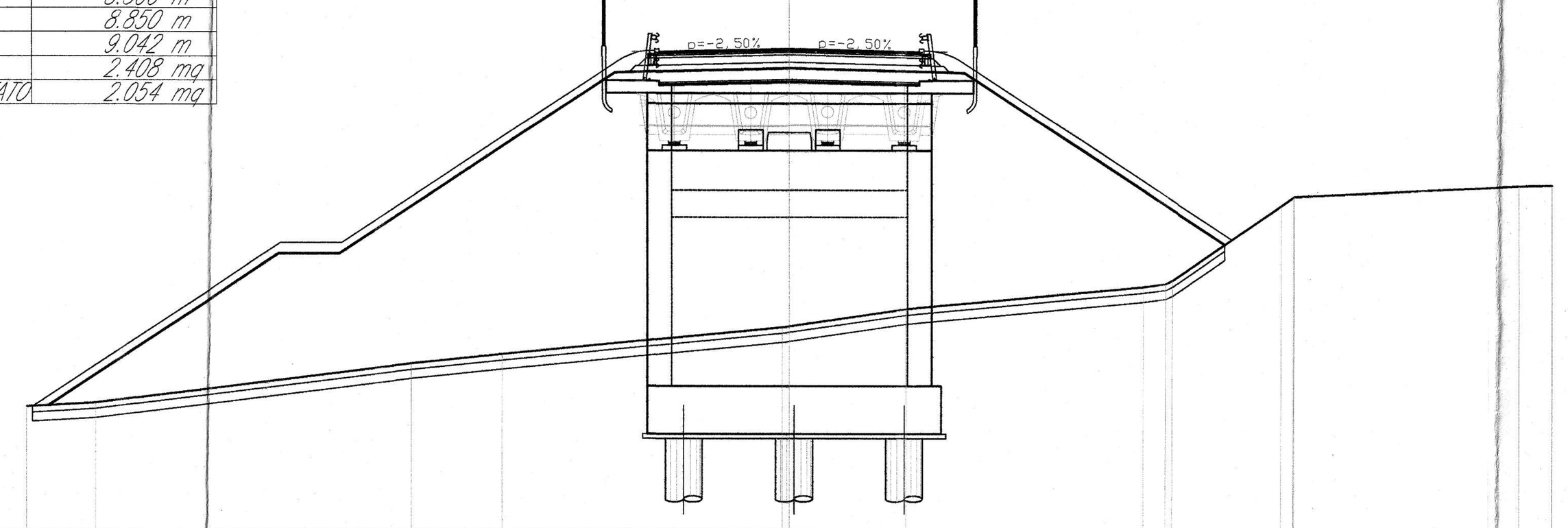

SCALA 1:200

QT.RIF. 101.000

QUOTE TERRENO	105.15, 105.28, 106.58, 106.90, 107.80 107.83, 108.40, 109.16 109.29 109.37, 111.87 112.15 112.17, 112.48 112.53 112.56
DIST.PARZIALI TERRENO	2.27, 10.38, 2.97, 9.16, 3.81, 7.72, 0.73, 3.58, 6.39, 1.03, 1.09
QUOTE PROGETTO	105.19, 110.24, 110.24, 116.24 116.27, 116.40, 116.27 116.24, 110.58
DIST.PARZIALI PROGETTO	7.57, 2.00, 9.00, 5.23, 5.23, 8.49

SCAVI E BONIFICHE	
SCOTICO	37.270 m
BONIFICA	11.181 mq
RILEVATI	
RILEVATO	181.786 mq
TERRENO VEGETALE	34.043 m
SOVRASTRUTTURA STRADALE	
STRATO DI USURA	8.500 m
STRATO DI BINDER	8.850 m
STRATO DI BASE	9.042 m
STRATO DI FONDAZIONE	2.408 mq
STRATO DI SOTTOFONDO TRATTATO	2.054 mq

SEZIONE N. : SP-B
QT. PROGETTO : 116.970
DIST.PROG. : 324.558
DIST.PREC. : 29.199
DIST.SUCC. : 25.442

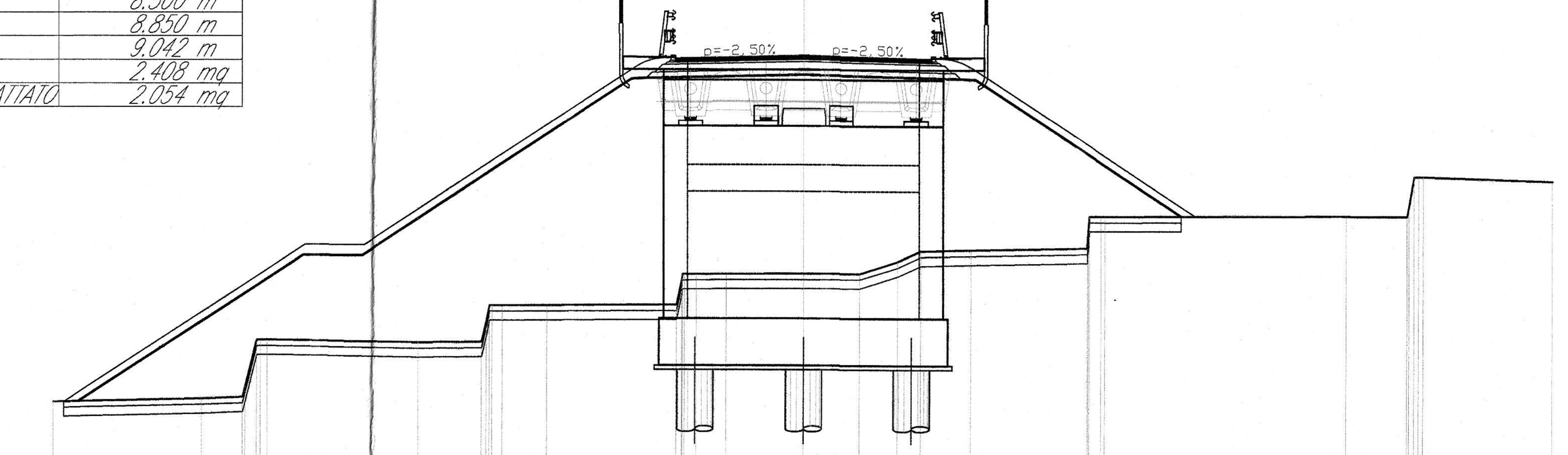

SCALA 1:200

QT.RIF. 101.000

QUOTE TERRENO	105.20, 105.31, 105.37 105.74 107.31 107.51 107.51, 107.24, 107.25 107.98 108.50 108.50 108.51, 108.54 109.41 109.38 109.58 109.59 109.60, 109.60, 110.01 110.37, 110.41, 110.49 110.93 111.51 111.57 111.57, 111.60, 111.60 111.95 112.94 112.94 112.94, 112.80
DIST.PARZIALI TERRENO	4.93, 1.36, 5.08, 2.10, 1.48, 4.33, 0.99, 2.57, 1.88, 1.26, 0.78, 1.65, 3.88, 8.04, 2.05, 4.31
QUOTE PROGETTO	105.22, 110.18, 110.18, 116.18 116.21, 116.34, 116.21 116.18, 111.58
DIST.PARZIALI PROGETTO	7.45, 2.00, 9.00, 5.23, 5.23, 6.90

SCAVI E BONIFICHE	
SCOTICO	24.412 m
BONIFICA	7.324 mq
RILEVATI	
RILEVATO	70.432 mq
TERRENO VEGETALE	14.570 m
SOVRASTRUTTURA STRADALE	
STRATO DI USURA	12.100 m
STRATO DI BINDER	12.450 m
STRATO DI BASE	12.641 m
STRATO DI FONDAZIONE	3.306 mq
STRATO DI SOTTOFONDO TRATTATO	2.770 mq

SEZIONE N. : 15
QT. PROGETTO : 107.783
DIST.PROG. : 450.000
DIST.PREC. : 50.000
DIST.SUCC. : 50.000

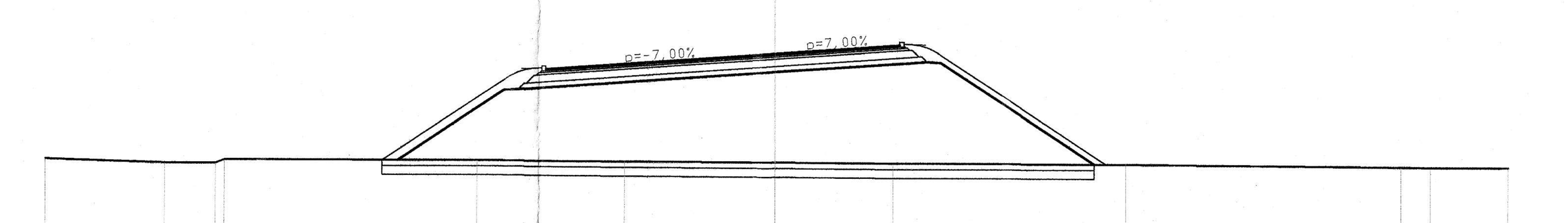

SCALA 1:200

QT.RIF. 96.000

QUOTE TERRENO	104.09, 103.97, 103.96 104.08, 104.08, 104.05, 104.02, 103.99, 103.99, 103.90 103.89, 103.89
DIST.PARZIALI TERRENO	4.06, 1.73, 8.66, 5.11, 5.14, 4.03, 7.96, 9.40, 1.00, 2.61
QUOTE PROGETTO	104.08, 106.51 106.53, 107.15, 107.52 107.49, 103.99
DIST.PARZIALI PROGETTO	3.64, 8.86, 5.18, 5.24

QT. PROGETTO : 117.794
DIST.PROG. : 265.358
DIST.PREC. : 29.202
DIST.SUCC. : 30.000

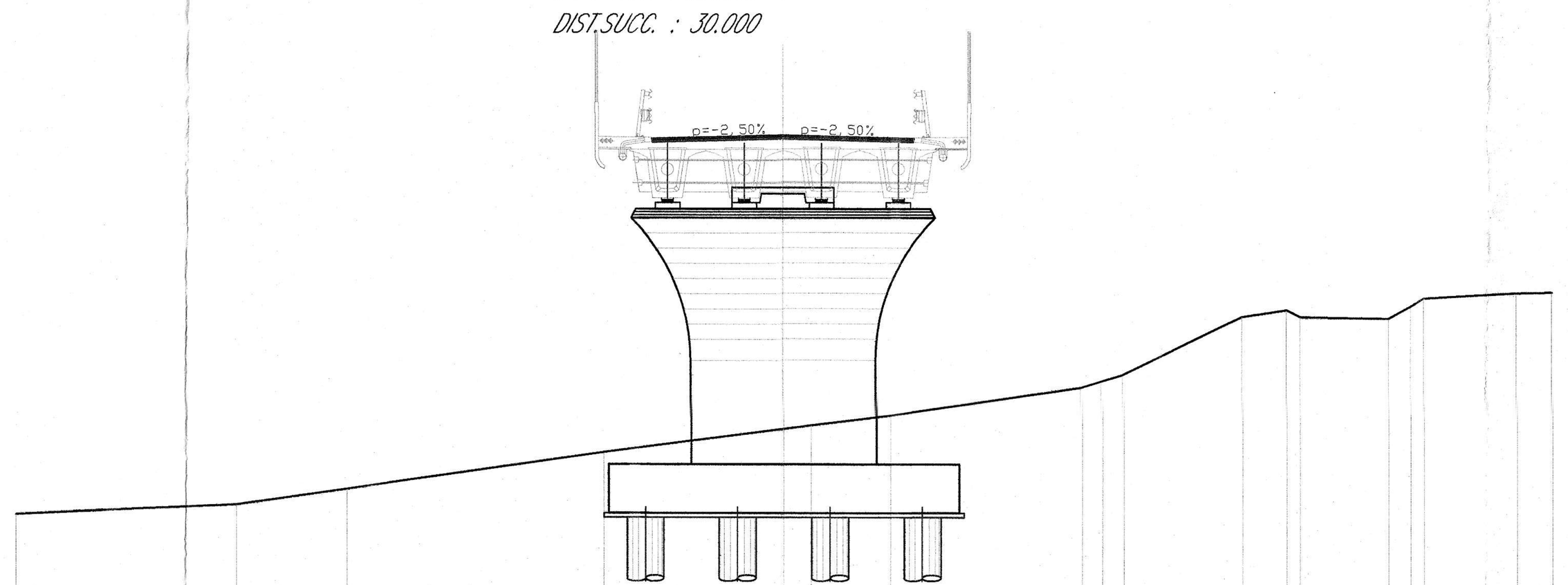

SCALA 1:200

QT.RIF. 102.000

QUOTE TERRENO	105.33, 105.64, 106.17, 107.38, 108.15 108.27, 108.60, 109.51 109.73 109.94, 111.88, 112.10 111.87, 111.84 112.23 112.49, 112.67, 112.70
DIST.PARZIALI TERRENO	7.21, 3.59, 8.34, 5.86, 0.89, 2.58, 6.19, 0.66, 0.69, 3.87, 1.44, 2.87, 0.71, 3.07, 1.15
QUOTE PROGETTO	
DIST.PARZIALI PROGETTO	

SCAVI E BONIFICHE	
SCOTICO	33.030 m
BONIFICA	9.909 mq
RILEVATI	
RILEVATO	136.426 mq
TERRENO VEGETALE	26.954 m
SOVRASTRUTTURA STRADALE	
STRATO DI USURA	10.125 m
STRATO DI BINDER	10.475 m
STRATO DI BASE	10.665 m
STRATO DI FONDAZIONE	2.812 mq
STRATO DI SOTTOFONDO TRATTATO	2.375 mq

SEZIONE N. : 13
QT. PROGETTO : 115.637
DIST.PROG. : 350.000
DIST.PREC. : 25.442
DIST.SUCC. : 50.000

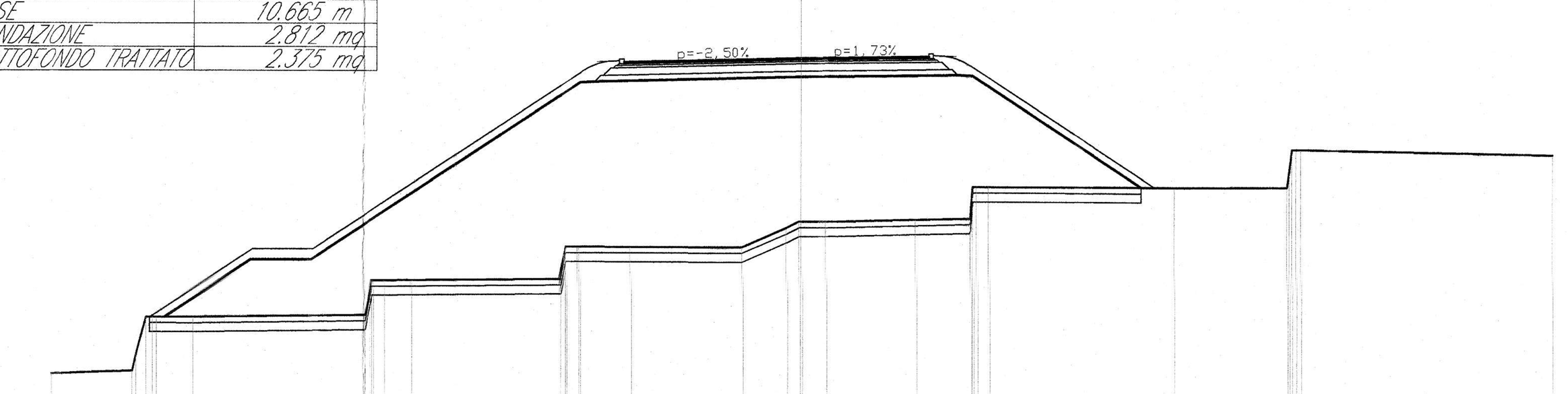

SCALA 1:200

QT.RIF. 101.000

QUOTE TERRENO	104.94, 105.04 105.61 106.81 106.81 106.86, 106.93 107.82 108.12 108.12 108.13, 108.17 109.00 109.26 109.26 109.26, 109.25, 109.90 110.12 110.12 110.13, 110.21, 110.25 110.39 111.33 111.33 111.33, 111.33, 111.35 111.93 112.63 112.63 112.63, 112.47
DIST.PARZIALI TERRENO	2.69, 1.21, 5.75, 0.89, 4.94, 1.71, 3.70, 1.47, 0.81, 3.01, 1.81, 6.18, 3.75, 8.38
QUOTE PROGETTO	106.87, 108.81, 108.81, 114.81 114.84, 115.01, 115.10 115.07, 111.33
DIST.PARZIALI PROGETTO	2.91, 2.00, 9.00, 6.86, 5.21, 5.61

SCAVI E BONIFICHE	
SCOTICO	17.699 m
BONIFICA	5.310 mq
RILEVATI	
RILEVATO	29.893 mq
TERRENO VEGETALE	8.932 m
SOVRASTRUTTURA STRADALE	
STRATO DI USURA	10.110 m
STRATO DI BINDER	10.460 m
STRATO DI BASE	10.650 m
STRATO DI FONDAZIONE	2.807 mq
STRATO DI SOTTOFONDO TRATTATO	2.370 mq

SEZIONE N. : 16
QT. PROGETTO : 105.525
DIST.PROG. : 500.000
DIST.PREC. : 50.000
DIST.SUCC. : 50.000

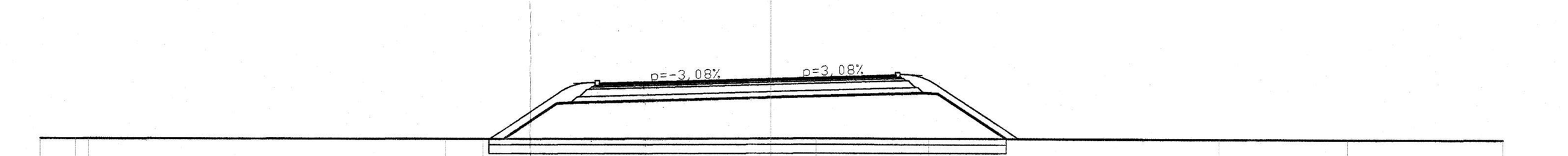

SCALA 1:200

QT.RIF. 95.000

QUOTE TERRENO	103.38, 103.38 103.38, 103.41, 103.41, 103.47, 103.48, 103.47, 103.47, 103.46, 103.48
DIST.PARZIALI TERRENO	1.21, 12.18, 1.28, 9.88, 1.55, 3.83, 9.90, 4.41, 5.30
QUOTE PROGETTO	103.42, 104.66 104.68, 104.90, 105.06 105.03, 103.47
DIST.PARZIALI PROGETTO	1.86, 6.85, 5.20, 2.34

SEZIONE N. : P-2
QT. PROGETTO : 117.775
DIST.PROG. : 295.358
DIST.PREC. : 30.000
DIST.SUCC. : 29.199

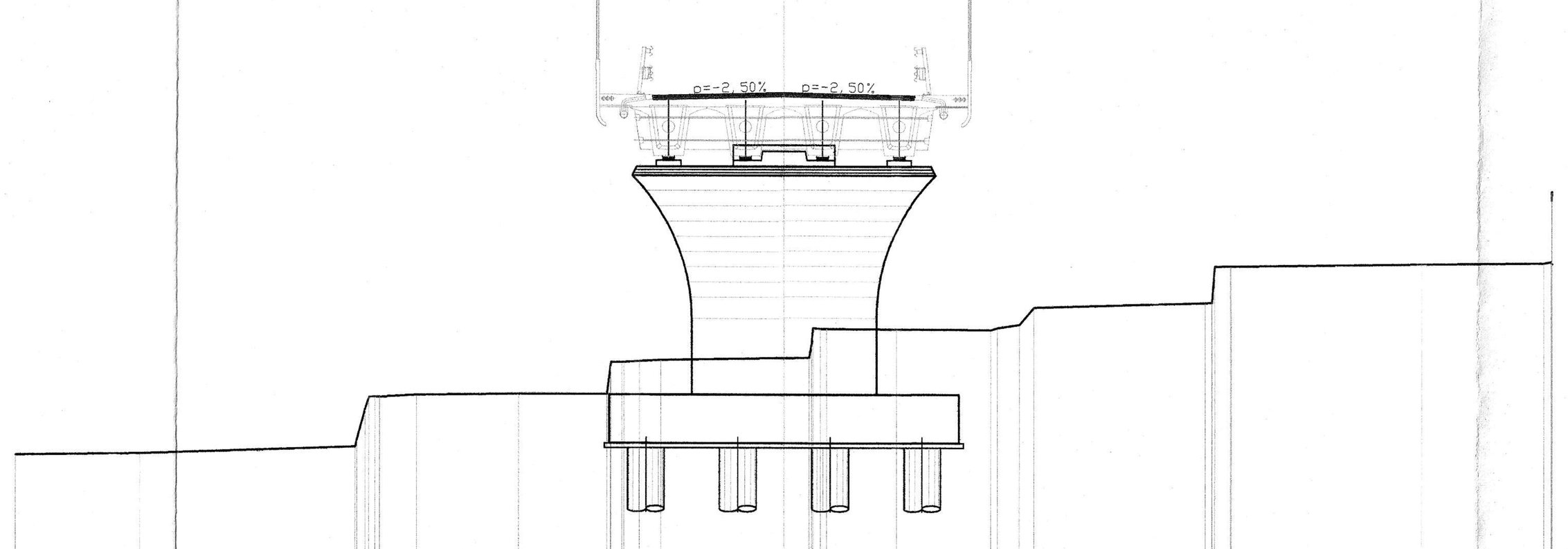

SCALA 1:200

QT.RIF. 102.000

QUOTE TERRENO	105.86, 105.91, 106.14 106.42 107.17 107.78 107.91 107.84 107.89, 107.88 108.81 108.94 108.94 108.97 109.00, 109.07 109.08 109.56 110.06 110.03 110.02, 110.00 110.06 110.18 110.74, 110.91 110.92 110.99 112.12 112.12 112.12, 112.21, 112.26
DIST.PARZIALI TERRENO	4.06, 6.99, 1.22, 3.30, 2.85, 0.50, 0.71, 4.00, 0.81, 2.28, 3.08, 0.71, 5.55, 0.51, 6.15, 4.04
QUOTE PROGETTO	
DIST.PARZIALI PROGETTO	

SCAVI E BONIFICHE	
SCOTICO	28.569 m
BONIFICA	8.570 mq
RILEVATI	
RILEVATO	93.837 mq
TERRENO VEGETALE	19.548 m
SOVRASTRUTTURA STRADALE	
STRATO DI USURA	12.100 m
STRATO DI BINDER	12.450 m
STRATO DI BASE	12.641 m
STRATO DI FONDAZIONE	3.306 mq
STRATO DI SOTTOFONDO TRATTATO	2.770 mq

SEZIONE N. : 14
QT. PROGETTO : 111.630
DIST.PROG. : 400.000
DIST.PREC. : 50.000
DIST.SUCC. : 50.000

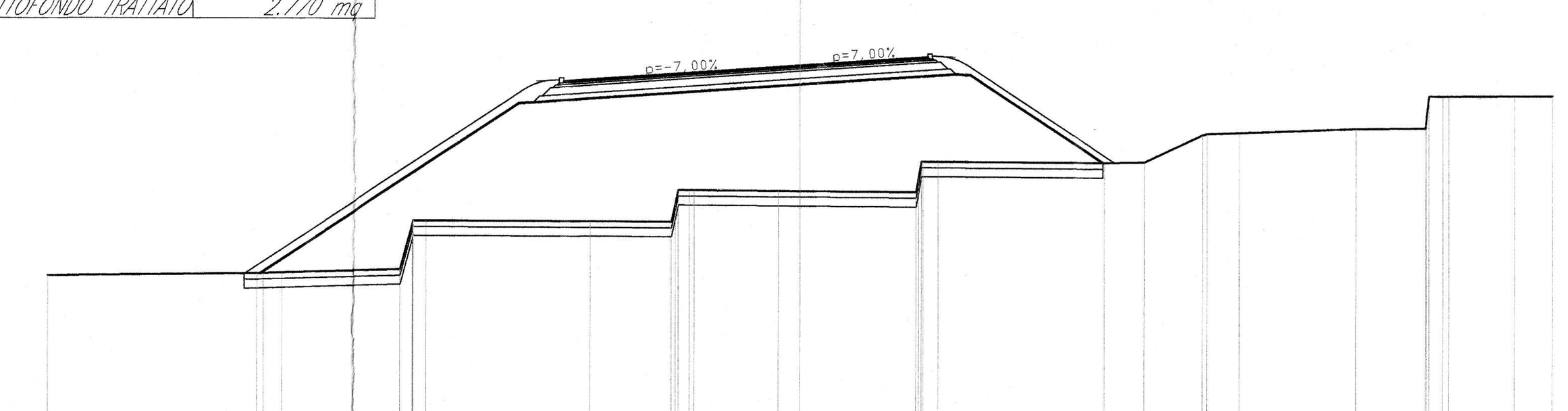

SCALA 1:200

QT.RIF. 99.000

QUOTE TERRENO	104.52, 104.60 104.61 104.63, 104.74 106.40 106.39 106.39 106.39, 106.37, 106.36 106.99 107.44 107.43 107.41 107.41, 107.39 107.88 108.42 108.42 108.42, 108.39, 108.43, 109.36 109.41 109.45, 109.60, 109.62 110.00 110.70 110.70 110.71 110.73
DIST.PARZIALI TERRENO	6.93, 0.62, 3.98, 5.45, 2.69, 2.79, 0.72, 3.86, 0.50, 5.52, 1.32, 1.94, 1.07, 3.90, 2.30, 2.17, 1.26
QUOTE PROGETTO	104.61, 110.35 110.38, 111.00, 111.36 111.34, 108.40
DIST.PARZIALI PROGETTO	8.61, 8.86, 5.18, 4.41

COMMITTENTE:
RFI RETE FERROVIARIA ITALIANA
GRUPPO FERROVIE DELLO STATO ITALIANE

PROGETTAZIONE:
ITALFERR
GRUPPO FERROVIE DELLO STATO ITALIANE

DIRETTRICE FERROVIARIA MESSINA - CATANIA - PALERMO

NUOVO COLLEGAMENTO PALERMO - CATANIA

U.O. PRODUZIONE CENTRO NORD

PROGETTO DEFINITIVO

RADDOPPIO DELLA TRATTA BICOCCA - CATENANUOVA
Soppressione PL al Km 3+639

NV01 - NUOVA VIABILITA'

Sezioni trasversali Tav 2/3

SCALA: 1:200

COMMESSA	LOTTO	FASE	ENTE	TIPO DOC.	OPERA/DISCIPLINA	PROGR.	REV.
RS0N	00	D	26	W9	NV0100	002	A

Rev.	Descrizione	Redatto	Data	Verificato	Data	Approvato	Data	Autorizzato Data
A	Emissione Esecutiva	G.Grimaldi	Marzo 2015		Marzo 2015	P. Carissimo	Marzo 2015	F. Arduini Marzo 2015

File: RS0N00D26W9NV0100002A.dwg

n. Elab.: 26

Stampato dal Service di plottaggio ITALFERR S.p.A.
ALBA s.r.l.