

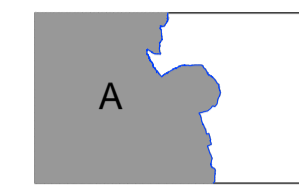
Legenda






Schematizzazione dell'opera in progetto

-  Impianto geotermico e pozzi
-  Tracciato fluidodotto - tratto interrato
-  Aree di cantiere e di pertinenza dell'impianto
-  Pozzi
-  Tracciato fluidodotto - tratto in superficie
-  Aree di cantiere

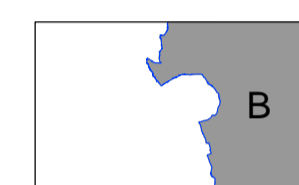
-  Confine comunale



A Piano Regolatore Generale del Comune di Pozzuoli
 approvato con DPP di Napoli n.69 del 23 gennaio 2002 - Elaborato P1.001.00 "Zonizzazione"



-  V_Pa Verde pubblico attrezzato
-  M1_3 Nucleo di Parco naturale: Solfatara
-  D1_1 Industriale, artigianale e commerciale esistente
-  E_r Agricola di restauro paesistico ambientale e di consolidamento dei terreni acclivi instabili e/o in dissesto
-  E_t Agricola a tutela

B Piano Regolatore Generale del Comune di Napoli
 approvato con Delibera del Presidente della Giunta Regionale n. 323 del 11 giugno 2004 - Elaborato Tav.5 "Zonizzazione"



-  Da - Insediamenti per la produzione di beni e servizi d'interesse tipologico testimoniale
-  Ed - Aree a verde ornamentale

geoelectric s.r.l.

Progetto per la realizzazione di un impianto geotermico pilota nell'area del Permisso di ricerca "Scarfoglio"

STUDIO DI IMPATTO AMBIENTALE
Carta della pianificazione comunale:
Zonizzazione
 Tav. SCA-0004-QPM-00

gennaio 2015



A Piano Regolatore Generale di Pozzuoli

B Piano Regolatore Generale di Napoli

Area di cantiere pozzo P3
 Area di cantiere pozzo P2
 Area di localizzazione impianto geotermoelettrico e pozzi P1, R1 e R2