

















# Legenda

## Schematizzazione dell'opera in progetto

- |  |  |
|--|--|
|  Impianto geotermico e pozzi                    |  Pozzi  |
|  Tracciato fluidodotto - tratto interrato       |  Tracciato fluidodotto - tratto in superficie |
|  Aree di cantiere e di pertinenza dell'impianto |  Aree di cantiere                             |

- |   |
|---|
|  RECUPERO DELLE AREE INDUSTRIALI                             |
|  AREE PER LA RICERCA TECNOLOGICA                             |
|  RESTAURO DEL CENTRO STORICO RIONE TERRA                     |
|  ZONE SATURE PUBBLICHE                                       |
|  ZONE SATURE PRIVATE   |
|  AREA DEPURATORE CUMA  |
|  AREE A PROTEZIONE INTEGRALE                                 |
|  AREE DI PROTEZIONE INTEGRALE CON RESTAURO PAESISTICO        |
|  RECUPERO AMBIENTALE DELLE AREE DI DISCARICA                 |
|  AREE DI RECUPERO URBANISTICO EDILIZIO E RESTAURO PAESISTICO |

Fonti:

- Piano Regolatore Generale del Comune di Pozzuoli, approvato con DPP di Napoli n.69 del 23 gennaio 2002 - Elaborato A6.065.00 "Piano Paesistico"

**geoelectric s.r.l.**

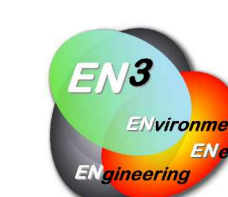
Progetto per la realizzazione  
di un impianto geotermico pilota  
nell'area del Permesso di ricerca "Scarfoglio"

**STUDIO DI IMPATTO AMBIENTALE**

**Piano Paesistico Campi Flegrei**

**Tav. SCA-0005-QPM-00**

gennaio 2015



EN3 -  
ENvironment  
ENergy  
ENgineering s.r.l.

**T05\_QPM**

Scala 1:10000

