















Legenda

Schematizzazione dell'opera in progetto








-  Impianto geotermoelettrico
-  Area di localizzazione pozzi
-  P Pozzi di produzione
-  R Pozzi di reiniezione
-  Aree di cantiere e di pertinenza dell'impianto
-  Aree di cantiere

-  Punti di misura

Classificazione acustica del territorio comunale Pozzuoli

-  Classe I a - OSPEDALIERA
-  Classe I b - SCOLASTICA
-  Classe I c - VERDE PUBBLICO AREE PROTETTE
-  Classe II
-  Classe III
-  Classe IV
-  Classe V
-  Classe VI

Ricettori e destinazione d'uso

-  Ricettori ad uso residenziale
-  Ricettori ad uso produttivo
-  Ricettori ad uso agricolo
-  Ricettore ad uso residenziale/produttivo
-  Ricettori ad uso direzionale
-  Ricettori ad uso ricettivo
-  Ricettori ad altri usi

Fonti:
 • Piano Zonizzazione acustica del Comune di Pozzuoli, Tavola A0 approvato con delibera G.M n.418 del 30.12.2000

geoelectric s.r.l.

Progetto per la realizzazione di un impianto geotermico pilota nell'area del Permisso di ricerca "Scarfoglio"

STUDIO DI IMPATTO AMBIENTALE

Carta dei ricettori e della zonizzazione acustica
 Tav. SCA-0006-QAM-00

gennaio 2015

