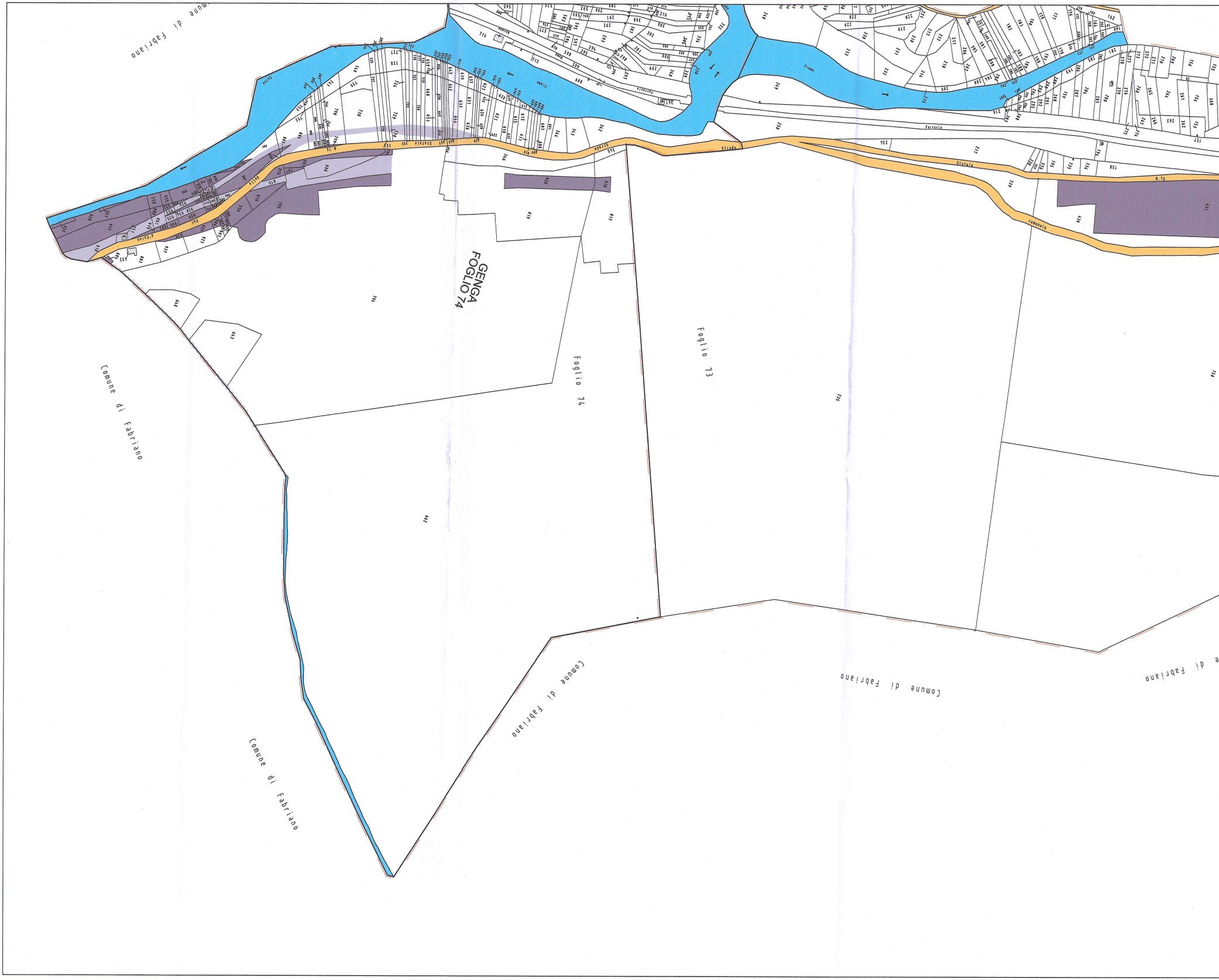
GENGA
FOGLIO 74
Foglio 74
Foglio 73
Comune di Fabriano
Comune di Fabriano
Comune di Fabriano
Comune di Fabriano
Comune di Fabriano
Comune di Fabriano
Fiume
Ferrovia
Strada Statale N. 76
Strada comunale

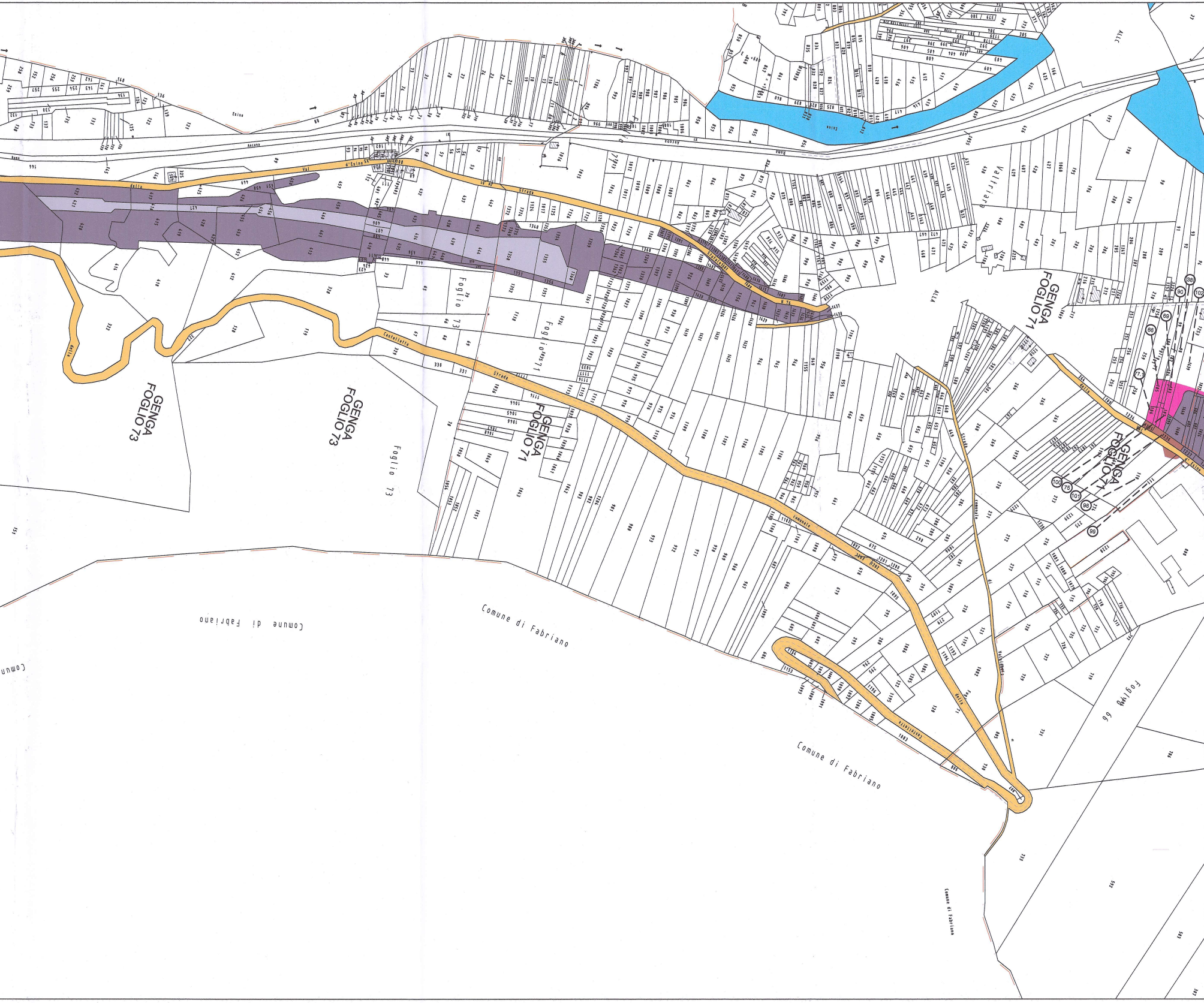
GENGA
FOGLIO 73
GENGA
FOGLIO 73
GENGA
FOGLIO 71
GENGA
FOGLIO 71
GENGA
FOGLIO 71
Foglio 73
Foglio 73
Foglio 71
Foglio 66
Comune di Fabriano
Comune di Fabriano
Comune di Fabriano
Comune di Fabriano
Strada Comunale
Strada Castelletta
Strada della Val d'Esino
Vallriara
Esino
Ancona
Roma
90
102
89
86
69
98
71
38
100
75
101
99

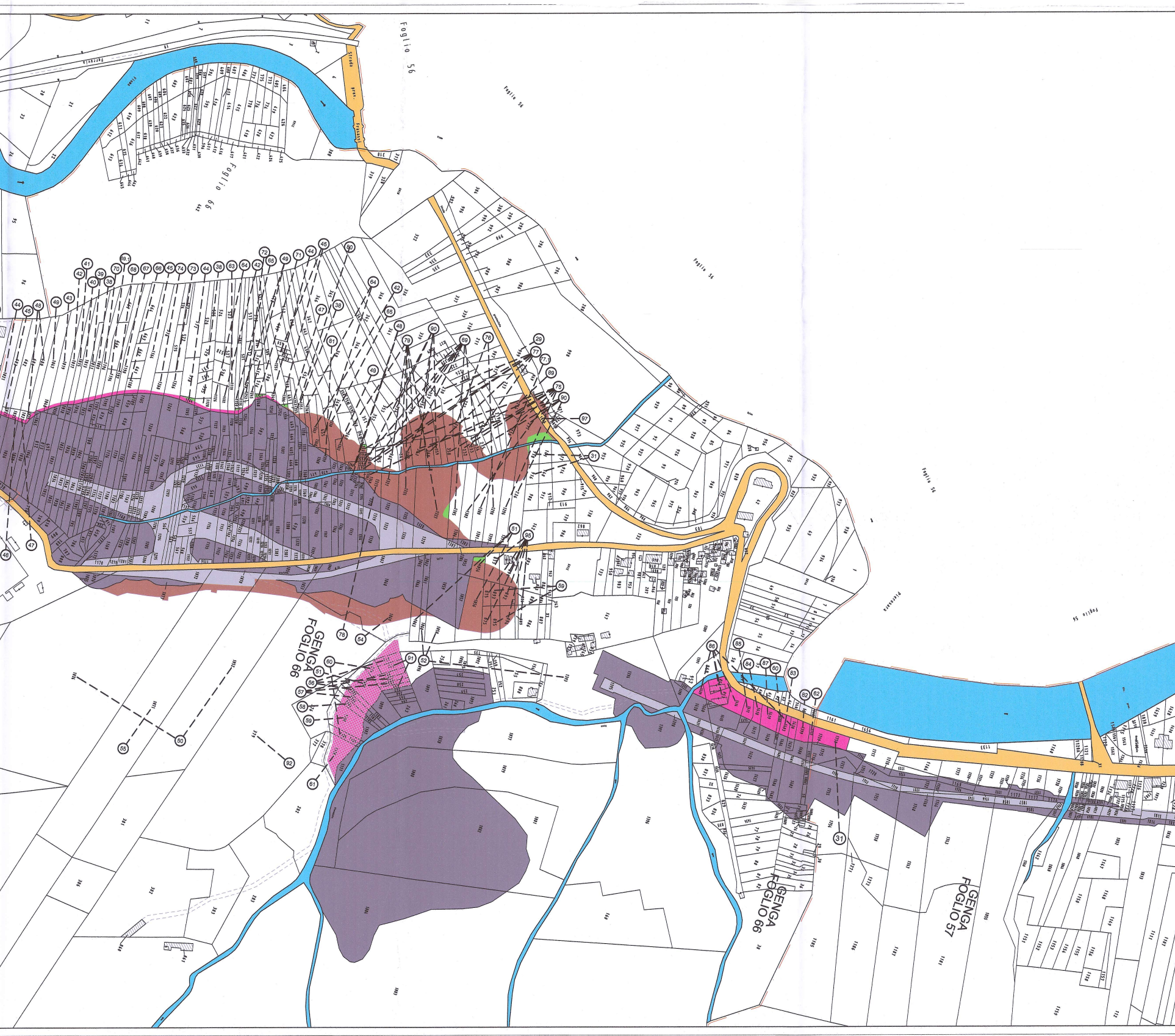
Foglio 56
Foglio 56
Foglio 56
Foglio 56
Foglio 56
Foglio 66
Strada prov. Frasassi
Ferrovia
GENGA FOGLIO 66
GENGA FOGLIO 66
GENGA FOGLIO 57
Pierosara

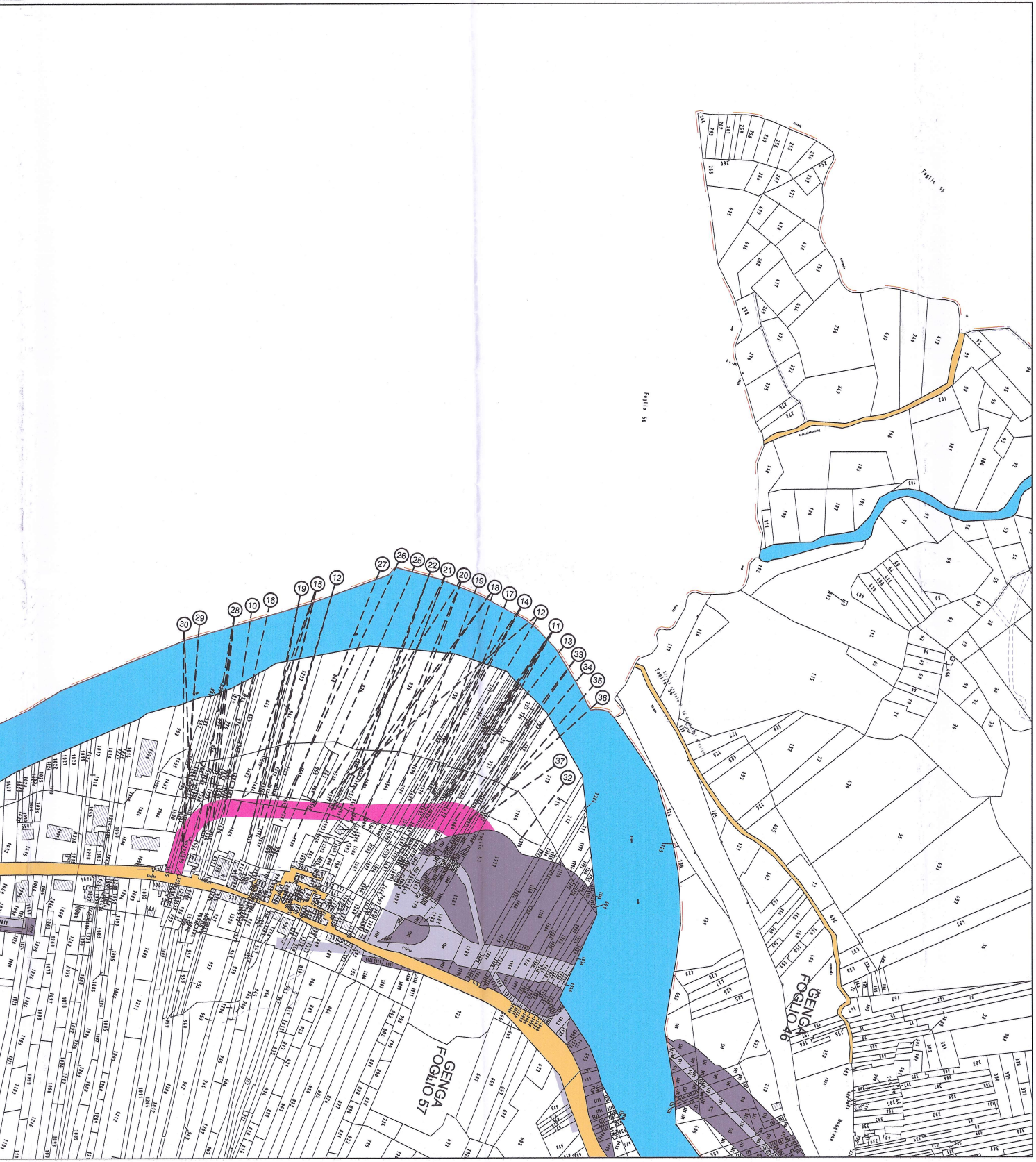
27
26
25
22
21
20
19
18
17
14
12
11
13
33
34
35
36
30
29
28
10
16
19
15
12
37
32
Foglio 56
Foglio 55
GENGA FOGLIO 46
GENGA FOGLIO 57

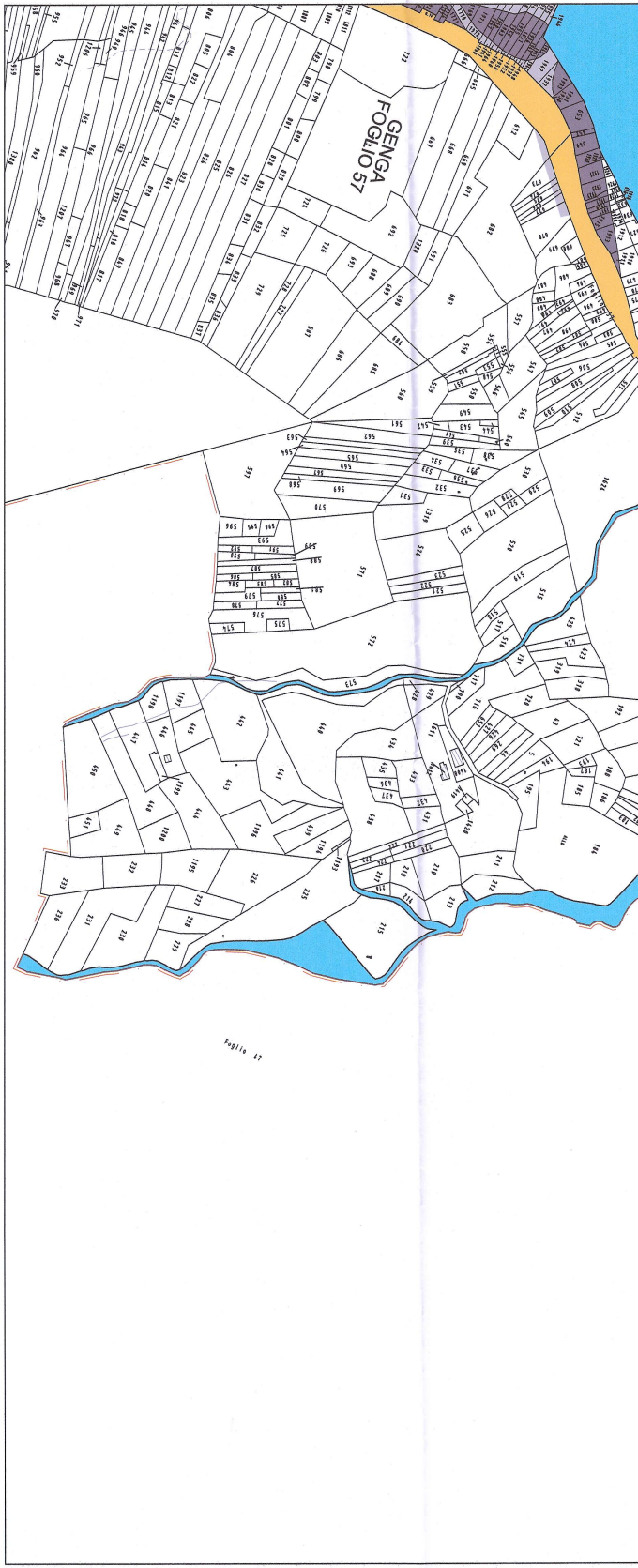
GENGA FOGLIO 57
Foglio 47

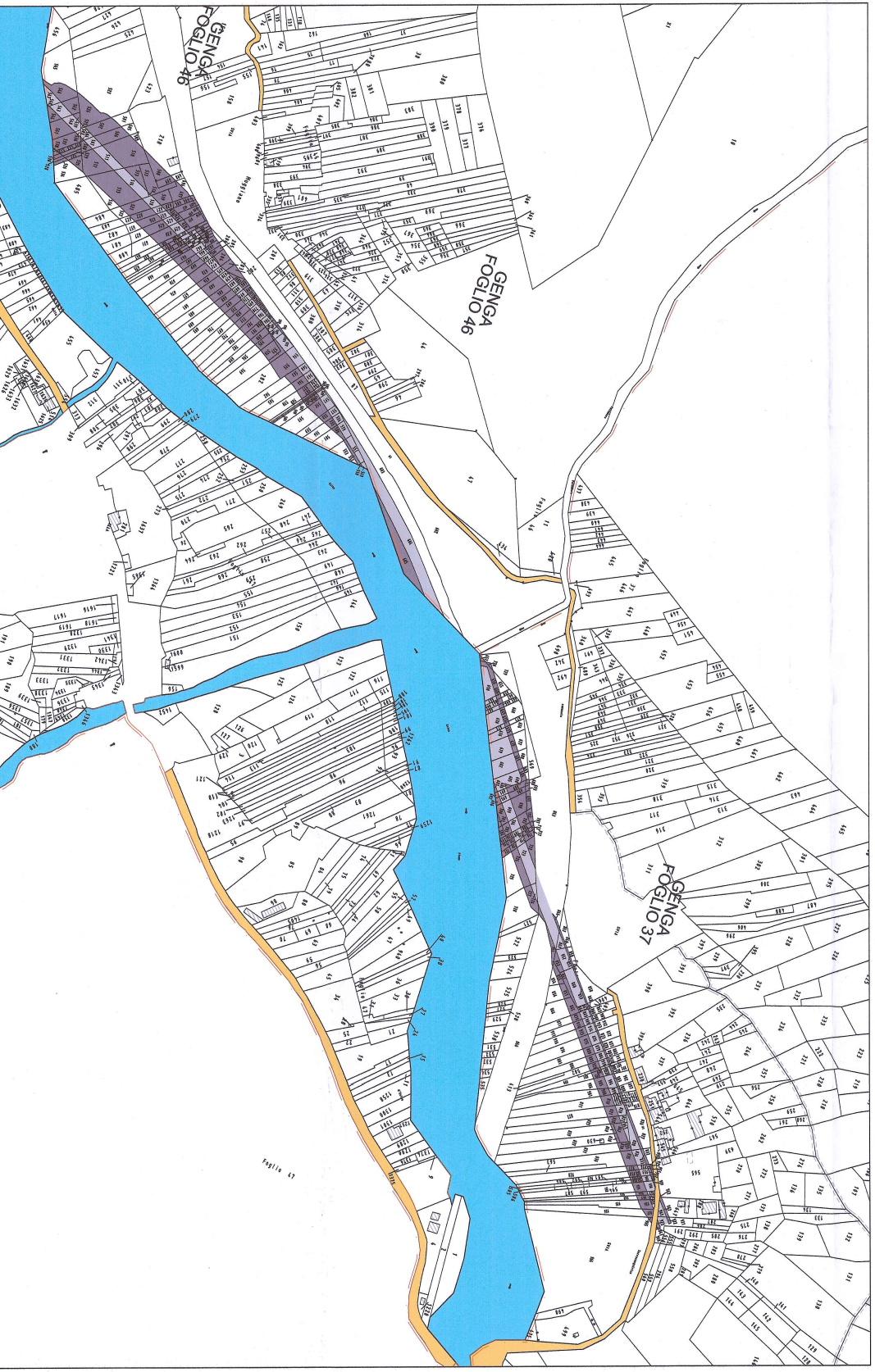
GENGA FOGLIO 46
GENGA FOGLIO 46
GENGA FOGLIO 37
Foglio 47

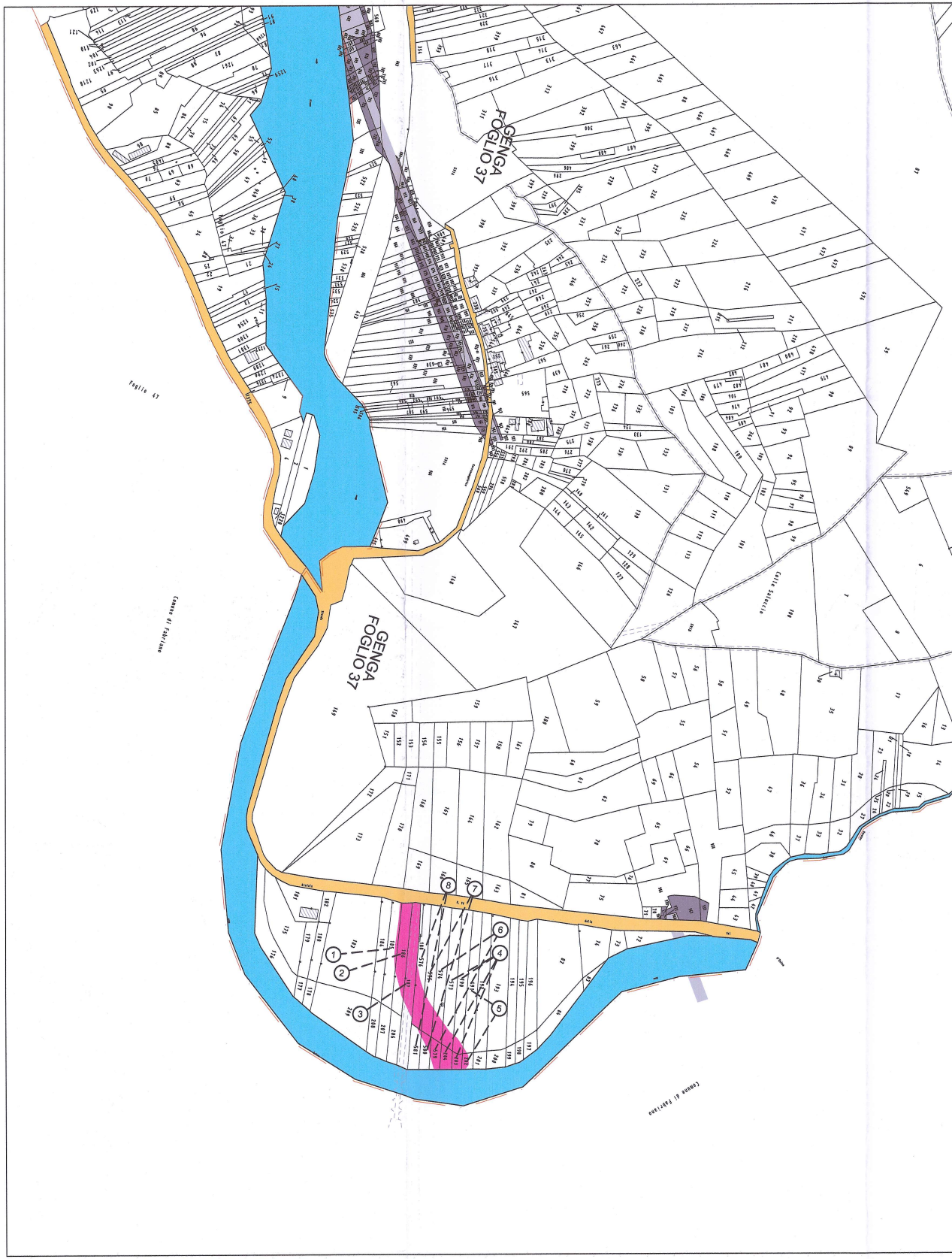
GENGA FOGLIO 37
GENGA FOGLIO 37
Foglio 47
Comune di Fabriano
Comune di Fabriano
1
2
3
4
5
6
7
8

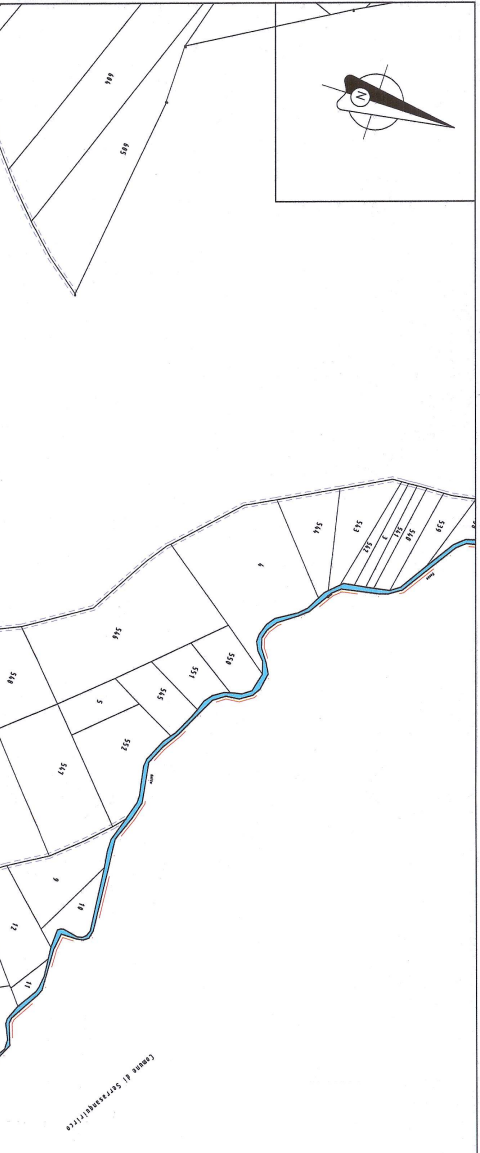
565
566
544
543
542
3
541
540
539
4
546
548
5
549
551
550
552
547
9
10
12
11
Comune di Serrasanquirico

SIMBOLOGIA CATASTALE

Particella catastale	Viabilità interpoderale	Confine di Comune
Strada pubblica	Fossi e/o rii	Confine di Provincia
Acqua pubblica	Confine di Foglio catastale	PROPRIETA' PRIVATA NUMERO DI PIANO NUMERO DI PARTICELLA CONFINE DI PROPRIETA' CONFINE DI PARTICELLA CATASTALE

SIMBOLOGIA DI PIANO PARTICELLARE

GRUPPO		DESCRIZIONE
ESISTENTE	⬜	Sede attuale SS 76 - ANAS
	🟪	Superfici già espropriate da Progetto Esecutivo
	🟧	Strade Pubbliche
	🟦	Corsi d'acqua
ESPROPRI	🟪	Nuova Sede Stradale
	▨	Superfici che si espropriano per deposito materiali
	🟫	Superfici che si espropriano per deviazioni di strade
	🟥	Superfici che si espropriano per deviazioni di fossi
	🟩	Stralci che si presume possano essere acquisiti ai sensi dell'Art. 16 comma 11 DPR 327/2001
ALTRI TITOLI		

QUADRILATERO
Marche Umbria S.p.A.

1661

ASSE VIARIO MARCHE-UMBRIA
E QUADRILATERO DI PENETRAZIONE INTERNA
MAXI LOTTO 2

LAVORI DI COMPLETAMENTO DELLA DIRETTRICE PERUGIA ANCONA:
SS. 318 DI "VALFABBRICA", TRATTO PIANELLO -VALFABBRICA
SS. 76 "VAL D'ESINO", TRATTI FOSSATO VICO - CANCELLI E ALBACINA - SERRA SAN QUIRICO
"PEDEMONTANA DELLE MARCHE", TRATTO FABRIANO-MUCCIA-SFERCIA.

PROGETTO ESECUTIVO IN VARIANTE

CONTRAENTE GENERALE:

DIRPA S.c.a r.l.
Direttrice Perugia Ancona
e Pedemontana delle Marche

Il responsabile del contraente generale:
Ing. Paolo Casalini

DIRPA S.c.ar.l.
Il Direttore Generale
Ing. Paolo Casalini

PROGETTAZIONE:

SICS
SICS Ingegneria srl - Società Unipersonale
TÜV CERT EN ISO 9001

Ing. Tommaso Di Bari
(Responsabile del Progetto)
Dott. Fabio Staffini
(Geologo)

I responsabili del progetto:

ORDINE DEGLI INGEGNERI
della Provincia di TARANTO
Dott. Ing.
DI BARI Tommaso
N. 1083

VISTO: IL RESPONSABILE DEL PROCEDIMENTO Ing. Massimo Giovinazzo	IL COORDINATORE DELLA SICUREZZA IN FASE DI ESECUZIONE Geom. Donato De Paola	IL DIRETTORE DEI LAVORI Ing. Fulvio Giovannini

1.1.B – SS 76 TRATTO ALBACINA – SERRA S. QUIRICO
INTERFERENZE ED ESPROPRI
ESPROPRI
Planimetria Piano Particellare di Esproprio. Tav.2 di 4

SCALA:
1:2000

Codice Unico di Progetto (CUP) **F12C03000050020** (Delibera CIPE 13/2004)

Codice elaborato:

Opera	Tratto	Settore	CEE	WBS	Id. doc.	N. prog.	Rev.
L0703	11B	E	22	000000	PLA	02	N

Nome File: 11BE22000000PLA02N.dwg

REV.	DATA	DESCRIZIONE	Redatto		Controllato	Approvato
M	31/10/2010	Variante lotto 1.1	SICS	F. BELLAVISTA	A. TURSO	T. DI BARI
N	27/09/2011	Aggiornamento a seguito nota QUAD. prot. 7148-11	SICS	G. ERRIQUEZ	F. BELLAVISTA	T. DI BARI