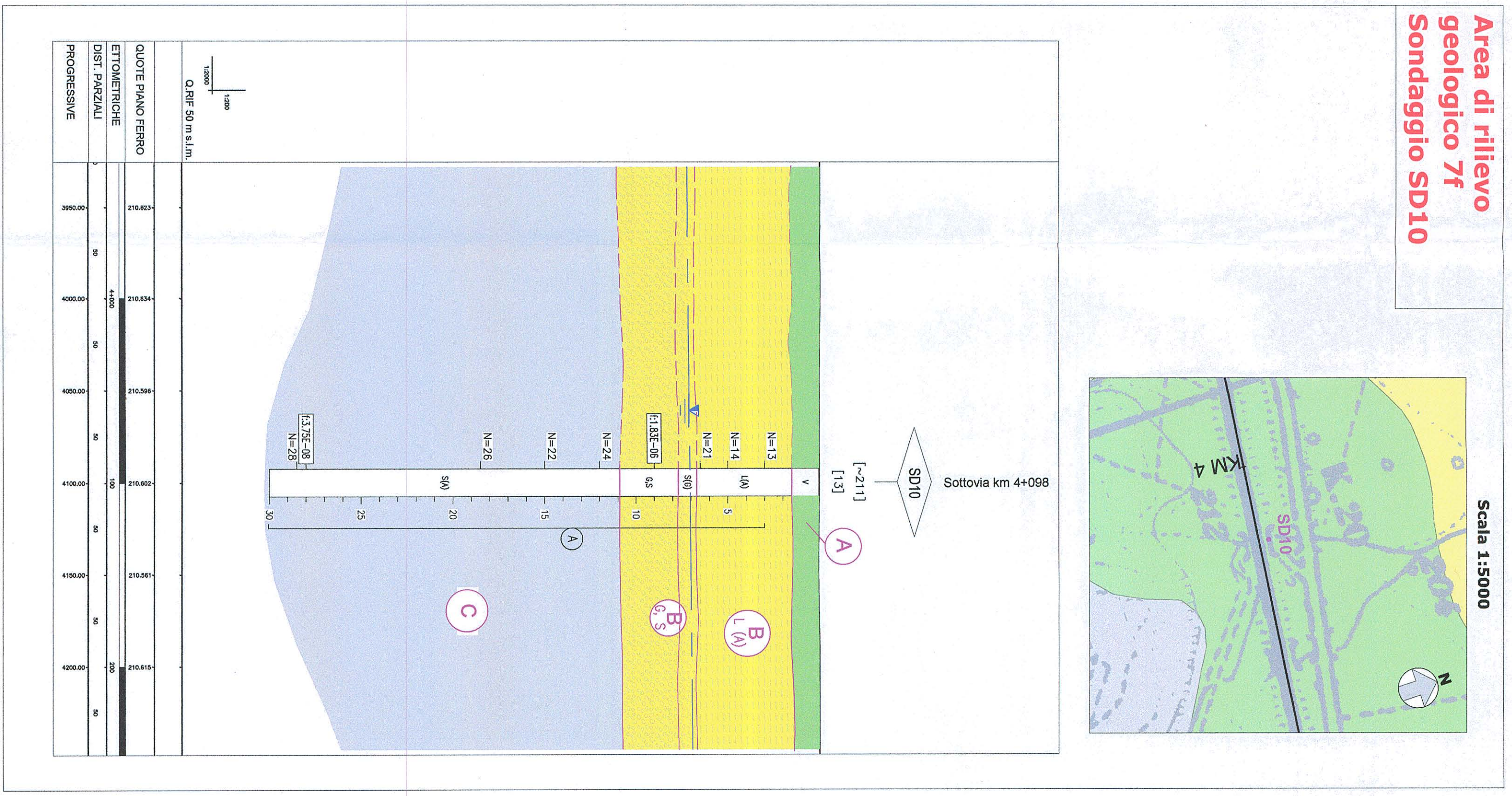
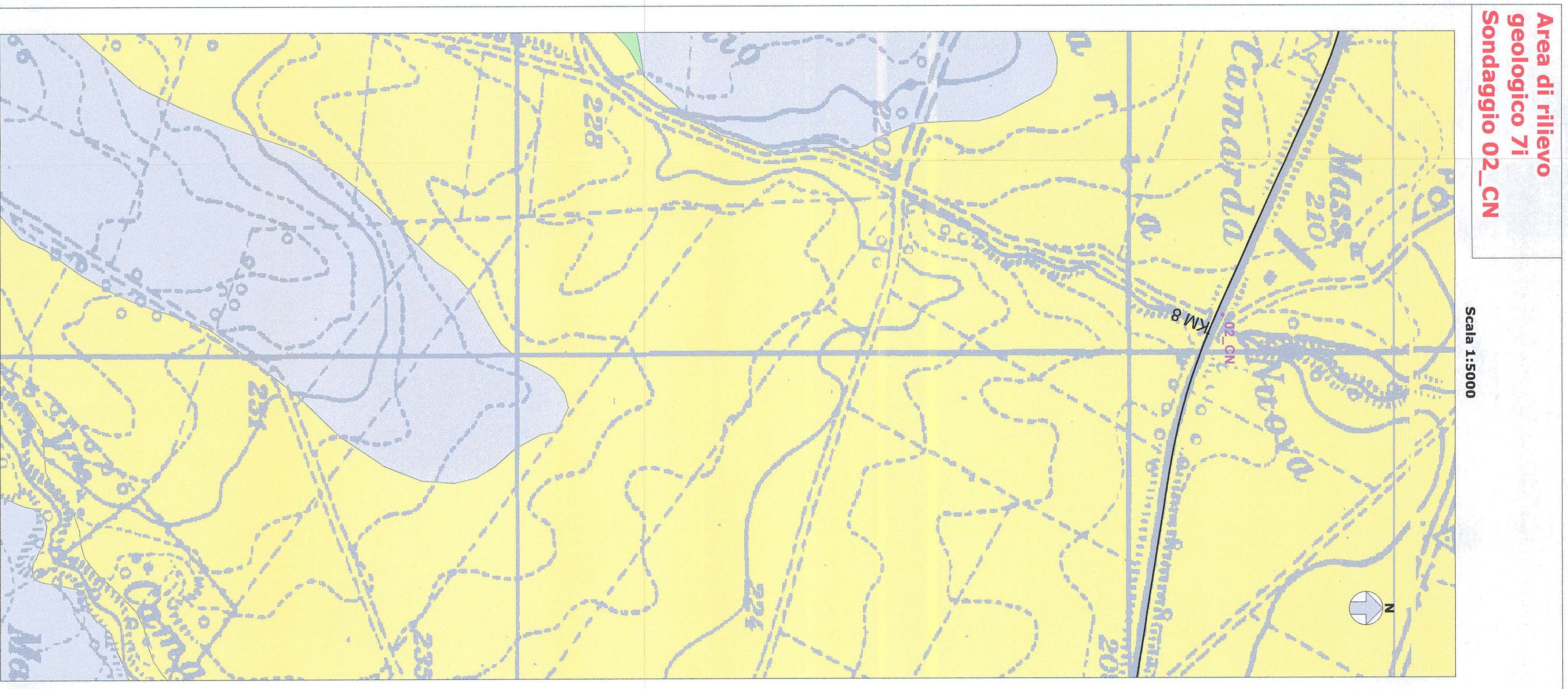


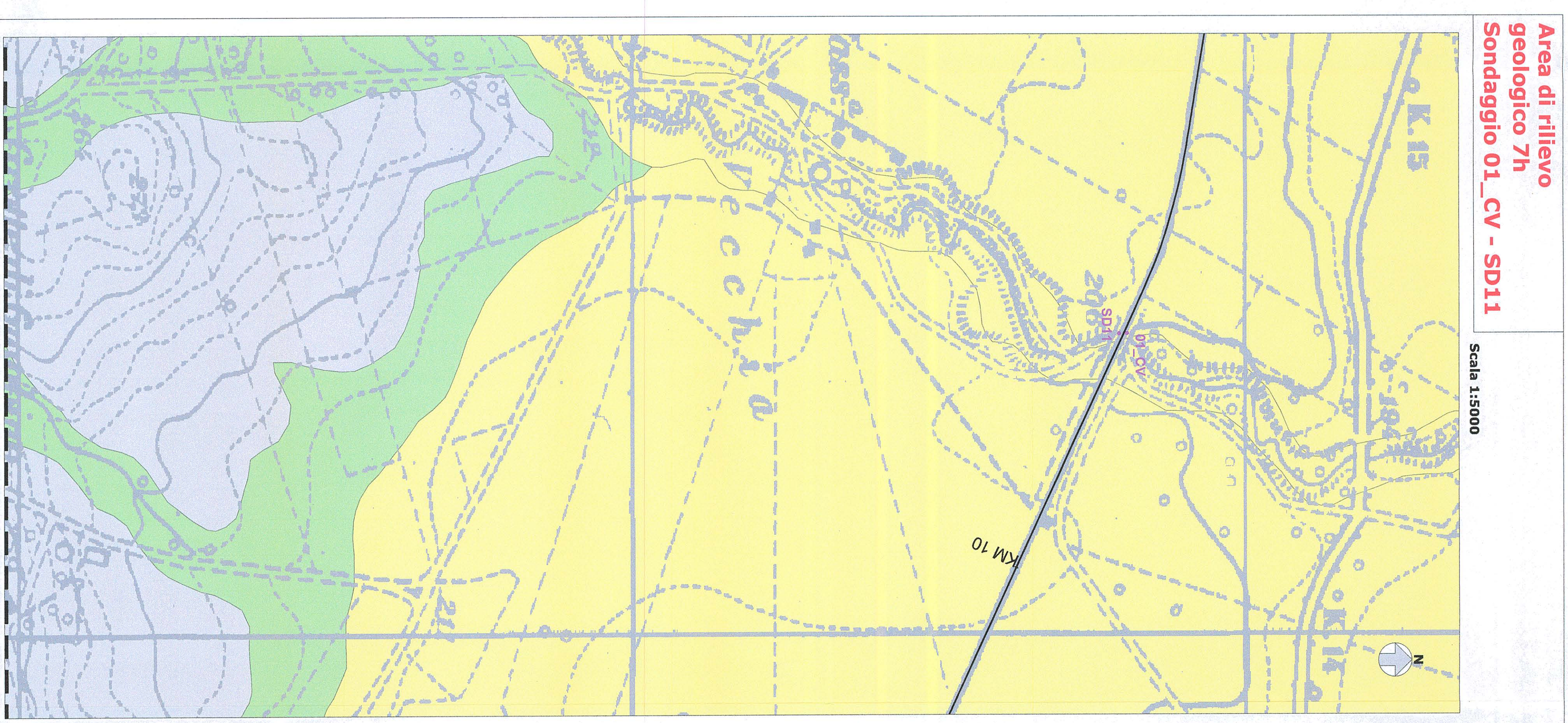
Area di rilievo  
geologico 7c  
Sondaggi SD10



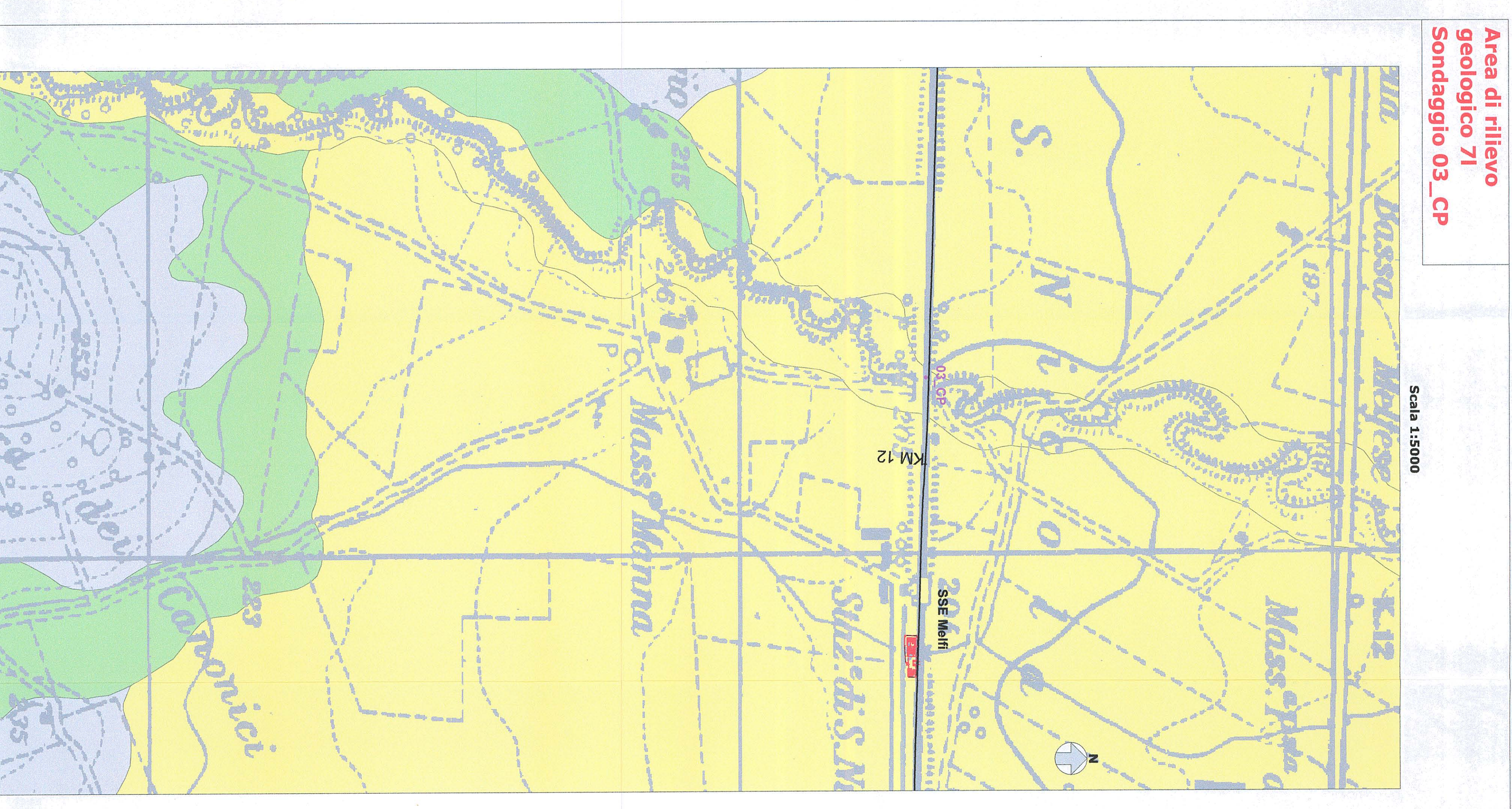
Area di rilievo  
geologico 7i  
Sondaggio 02\_CN



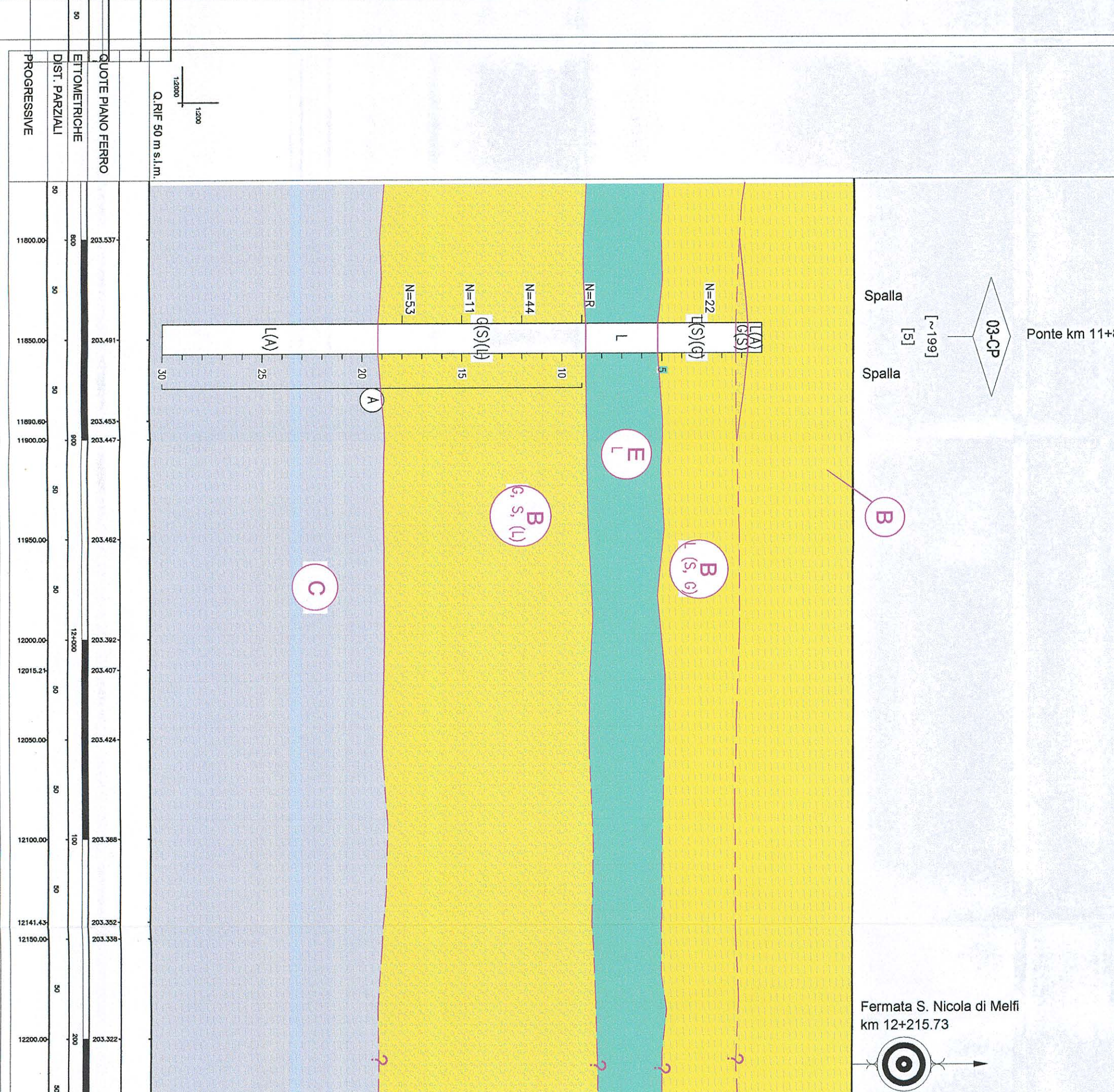
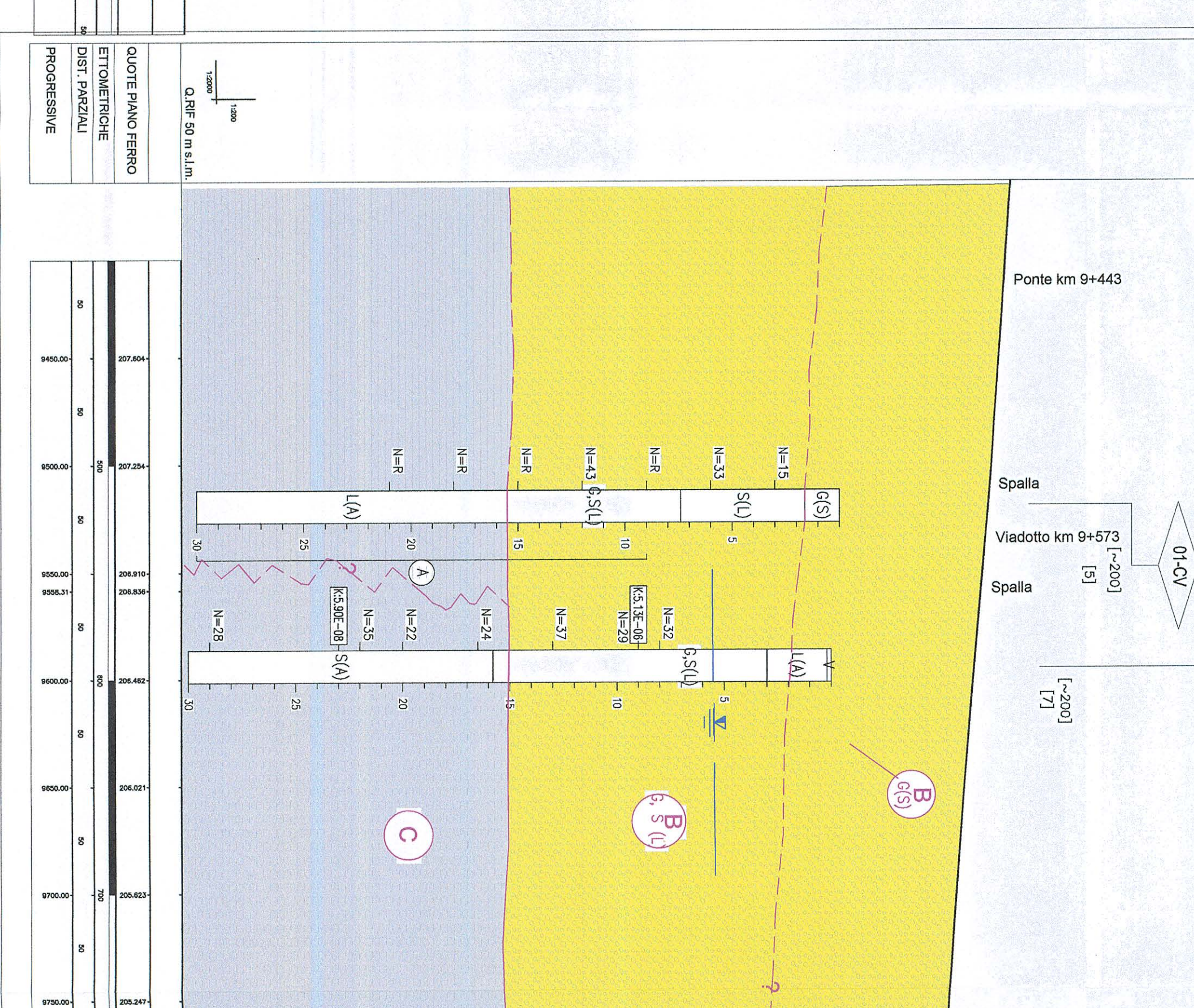
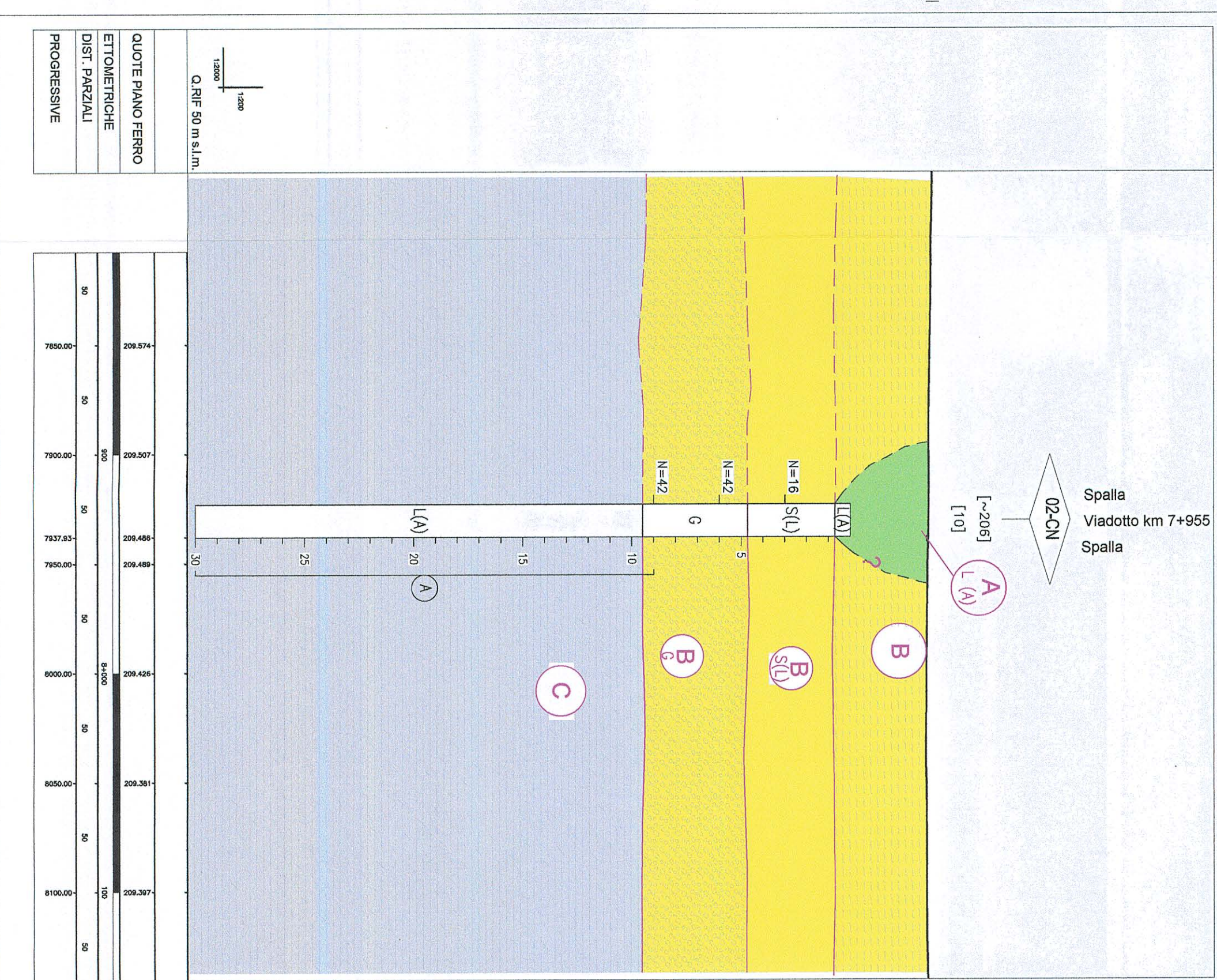
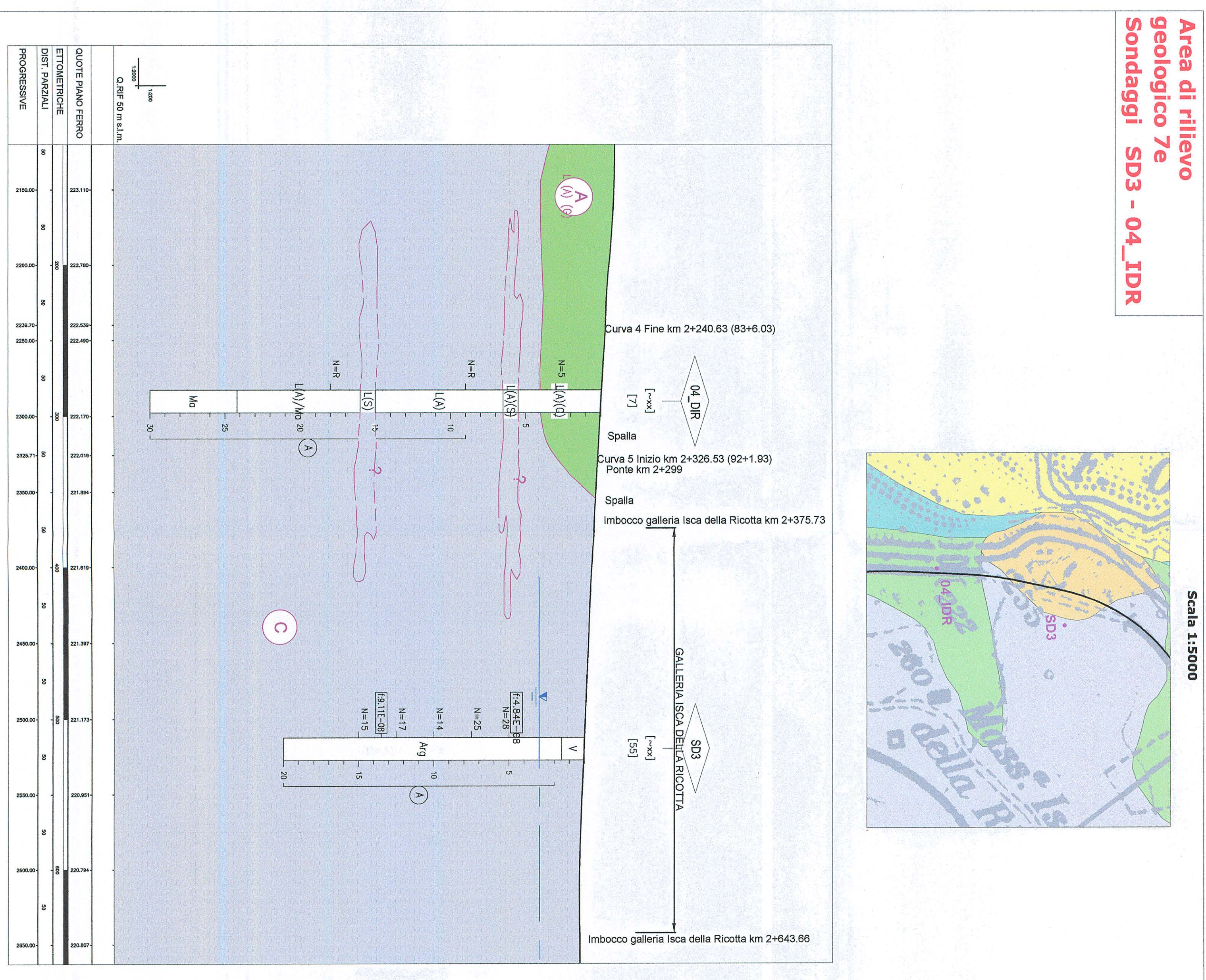
Area di rilievo  
geologico 7h  
Sondaggio 01\_CV - SD11



Area di rilievo  
geologico 7j  
Sondaggio 03\_CP



Area di rilievo  
geologico 7e  
Sondaggi SD3 - 04\_IDR



LEGENDA

- A** Depositi permeabili sargessati. In questo gruppo sono compresi tutti i depositi sargessati con un contenuto superiore al 50% di argilla. Sono compresi anche i depositi sargessati con un contenuto superiore al 50% di argilla, ma con un contenuto inferiore al 50% di argilla. Sono compresi anche i depositi sargessati con un contenuto superiore al 50% di argilla, ma con un contenuto inferiore al 50% di argilla.
- B** Depositi sargessati permeabili. Sono compresi in questo gruppo tutti i depositi sargessati con un contenuto superiore al 50% di argilla, ma con un contenuto inferiore al 50% di argilla.
- C** Depositi sargessati impermeabili. Sono compresi in questo gruppo tutti i depositi sargessati con un contenuto superiore al 50% di argilla, ma con un contenuto inferiore al 50% di argilla.
- D** Depositi sargessati impermeabili. Sono compresi in questo gruppo tutti i depositi sargessati con un contenuto superiore al 50% di argilla, ma con un contenuto inferiore al 50% di argilla.
- E** Depositi sargessati impermeabili. Sono compresi in questo gruppo tutti i depositi sargessati con un contenuto superiore al 50% di argilla, ma con un contenuto inferiore al 50% di argilla.

LITOLOGIA

- ELABORATI ANTICORRO
- ANFISITI E LITI
- SARDEI SARDEI LUMICE
- SARDEI SARDEI COTINI
- GHIAIA SARDEI
- FRANCO
- CAOLINE (CA)
- MARNE
- CONGLOMERATI
- ARGILLI IMPURE
- LITTI ELETTRICI

SIMBOLOGIA

- Linea di confine geologica, a sviluppo su presenza
- Ripa scarna, a sviluppo su presenza su scarna
- Ripa scarna, a sviluppo su presenza su scarna
- Scarna scarna, a sviluppo su presenza su scarna
- Area di cava scarna, a sviluppo su presenza
- Area di cava scarna, a sviluppo su presenza

**COMITENTE:**

**PROGETTISTE:**

**CONTRATTO ISTITUZIONALE DI SVILUPPO PER LA REALIZZAZIONE DELLA LINEA FERROVIARIA NAPOLI-SANLEUCA-PORTO CERREALE**

**U.O. GEOLOGIA**

**PROGETTO DEFINITIVO**

**LINEA POTENZA-FOGGIA - AMMODERNAMENTO SOTTOPROGETTO 2 - ELETTRIFICAZIONE, RETTIFICHE DI TRACCIATO, SOPPRESSIONE P.L. E CONSOLIDAMENTO SEDE**

CARTA E PROGETTO IPOTESI OGNO TRONCA 1:111  
Tronca Roccaforte S. Venerio (km 0+000) - S. Nicola di Melli (km 12+215.73)

SCALA: **VARIE**

COMANDA: LUTTO FARE ENTE TPPOCC OPERANDI/STAVIA PROGETT. REV. **VARIE**

LAO X 00 D 69 G8 G E 0 0 0 2 0 1 1 A

DATA: 08/08/2022

PROGETTO: 0111 A

REDAZIONE: 08/08/2022

VERIFICA: 08/08/2022

APPROVAZIONE: 08/08/2022

REVISIONI:

REV.	DATA	VERIFICA	APPROVAZIONE	REVISIONI
1	08/08/2022			

IN CARTELLI 1/10/29

**NOTE:**  
- Nelle sezioni topografiche scarnate in sede di progetto la quota della superficie topografica corrisponde alla quota dei di fondo (non del sondaggio) e la quota del piano letto del terreno, da non confondere con la quota scarnata.

COMITENTE:

PROGETTISTE:

CONTRATTO ISTITUZIONALE DI SVILUPPO PER LA REALIZZAZIONE DELLA LINEA FERROVIARIA NAPOLI-SANLEUCA-PORTO CERREALE

U.O. GEOLOGIA

PROGETTO DEFINITIVO

LINEA POTENZA-FOGGIA - AMMODERNAMENTO SOTTOPROGETTO 2 - ELETTRIFICAZIONE, RETTIFICHE DI TRACCIATO, SOPPRESSIONE P.L. E CONSOLIDAMENTO SEDE

CARTA E PROGETTO IPOTESI OGNO TRONCA 1:111  
Tronca Roccaforte S. Venerio (km 0+000) - S. Nicola di Melli (km 12+215.73)

SCALA: **VARIE**

COMANDA: LUTTO FARE ENTE TPPOCC OPERANDI/STAVIA PROGETT. REV. **VARIE**

LAO X 00 D 69 G8 G E 0 0 0 2 0 1 1 A

DATA: 08/08/2022

PROGETTO: 0111 A

REDAZIONE: 08/08/2022

VERIFICA: 08/08/2022

APPROVAZIONE: 08/08/2022

REVISIONI:

REV.	DATA	VERIFICA	APPROVAZIONE	REVISIONI
1	08/08/2022			

IN CARTELLI 1/10/29