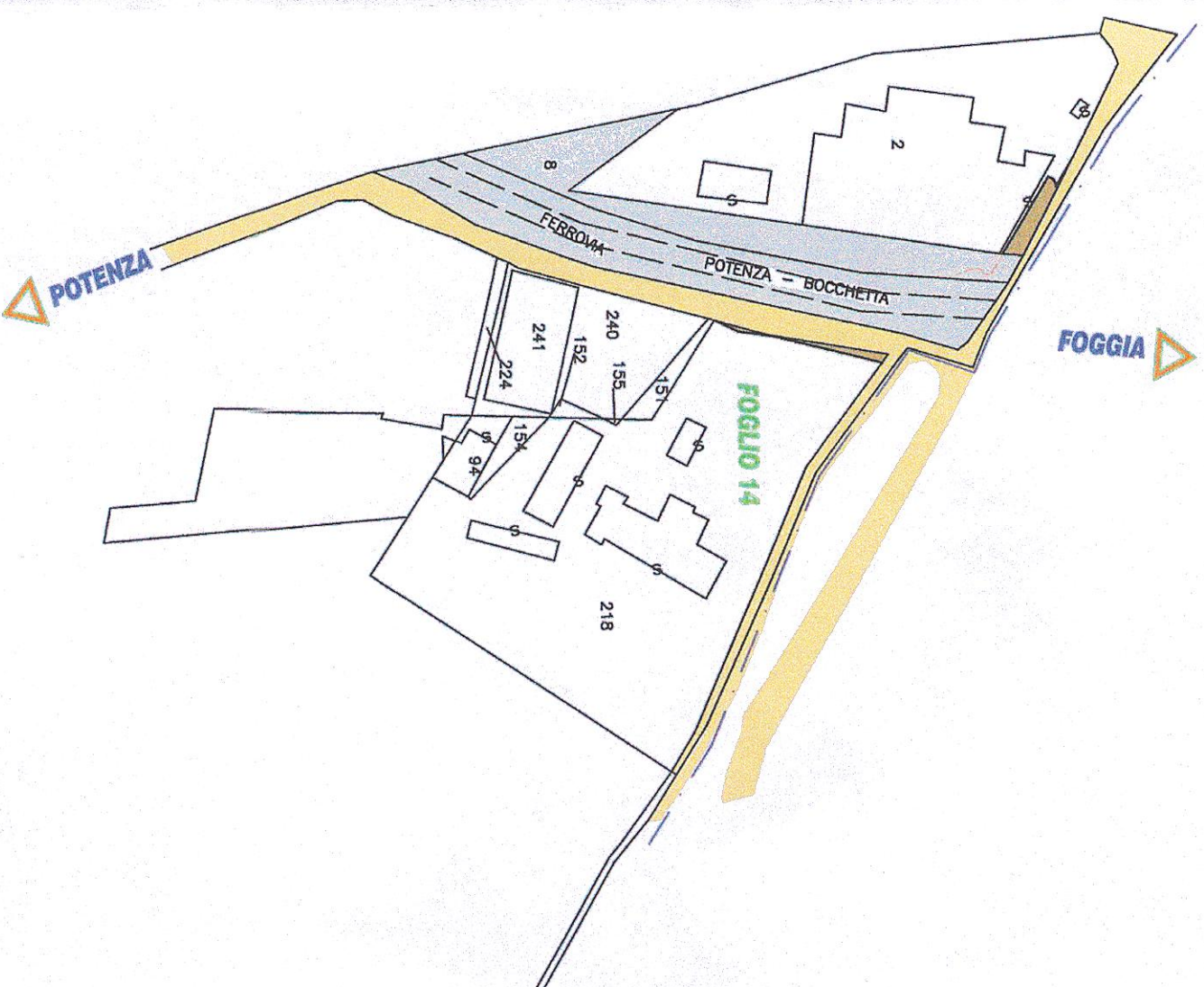
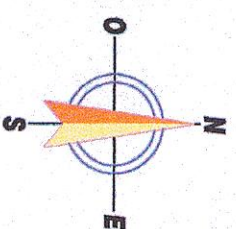












PROVINCIA DI POTENZA  
 COMUNE DI RIPACANDIDA  
 FOGLIO N. 14



LEGENDA

	SEDE ATTUALE FERROVIA		CORSI D'ACQUA
	DEVIAZIONI DI STRADE E CORSI D'ACQUA		DEMOLIZIONI
	STRADE PUBBLICHE		MITIGAZIONI AMBIENTALI
	AREE RELIQUIE		LIMITE FOGLIO DI MAPPA
			FABBRICATI NON RIPORTATI IN MAPPA

COMMITTENTE:

  
 RETE FERROVIARIA ITALIANA  
 GRUPPO FERROVIE DELLO STATO ITALIANE  
 DIREZIONE TERRITORIALE PRODUZIONE BARI

PROGETTAZIONE:

  
 GRUPPO FERROVIE DELLO STATO ITALIANE

**DIREZIONE OPERATIVA**

**U.O. COSTRUZIONI-VALUTAZIONE RISERVE ED ESPROPRI**

**PROGETTO DEFINITIVO**

**PROGETTO: AMMODERNAMENTO LINEA POTENZA -FOGGIA  
 SOTTOPROGETTO 2: ELETRIFICAZIONE, RETTIFICHE DI TRACCIATO,  
 SOPPRESSIONE PL E ADEGUAMENTI IN GALLERIA**

**ESPROPRI**

**PIANO PARCELLARE PRELIMINARE**

**COMUNE DI RIPACANDIDA**

SCALA

1:2000

COMMESSA LOTTO FASE ENTE TIPO DOC. OPERA/DISCIPLINA Progr. REV.

IAOX 00 R 43 BD A00000 009 A

Revis.	Descrizione	Redatto	Data	Verificato	Data	Approvato	Data	Autentizzato / Dato
A	EMMISSIONE ESECUTIVA	R.Morricchio	17.04/2015	M.lliato	17.04/2015	G.LESTINGI	.....04/2015	M.Camedini .....04/2015

File:

n. Elab.:

**L0.73.9**