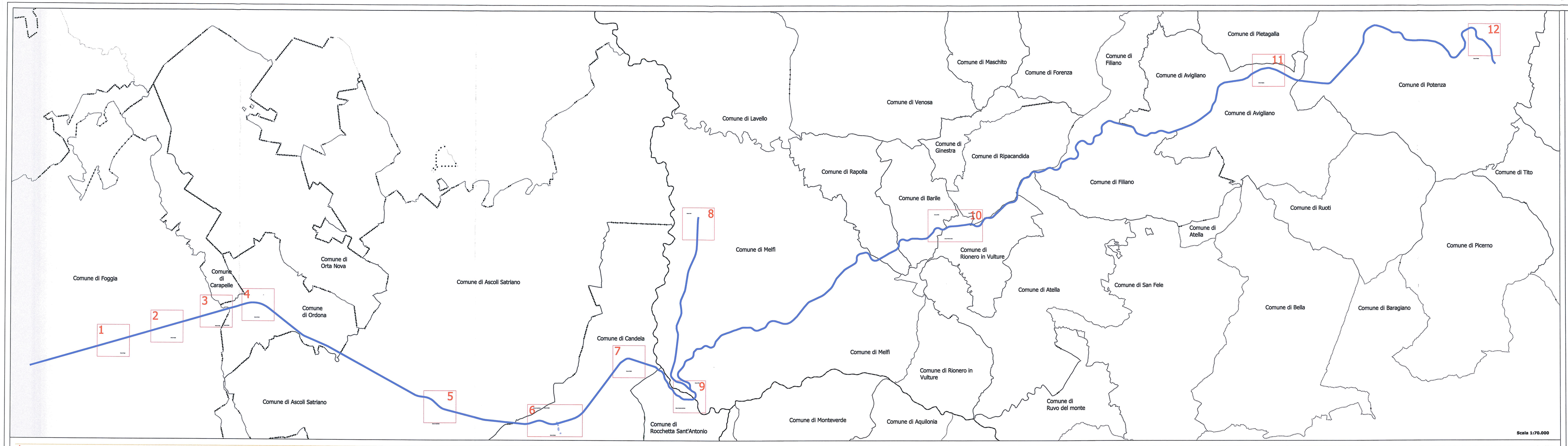

1 Cabina TE Cervaro al Km 08+019

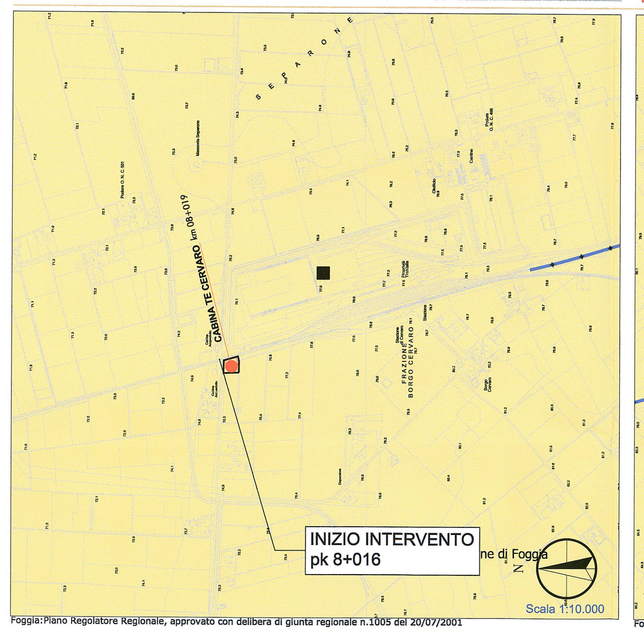

Foggia:Piano Regolatore Regionale, approvato con delibera di giunta regionale n.1005 del 20/07/2001

2 NV01 al Km 11+764

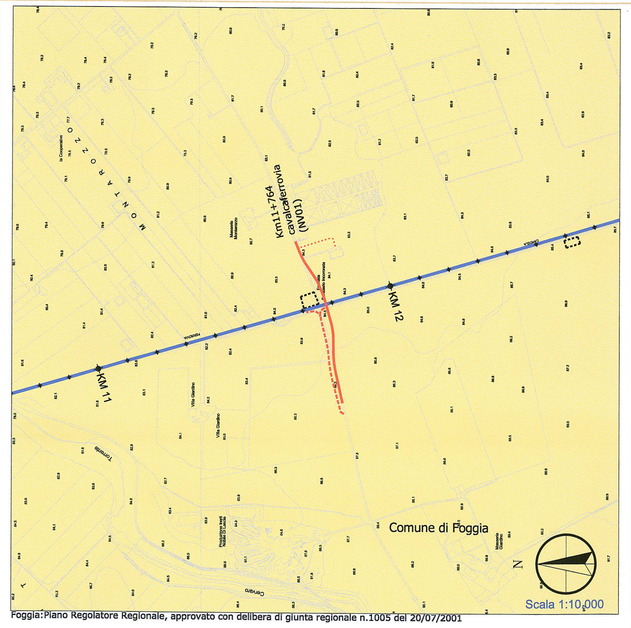

Foggia:Piano Regolatore Regionale, approvato con delibera di giunta regionale n.1005 del 20/07/2001

3 NV02 al Km 14+942

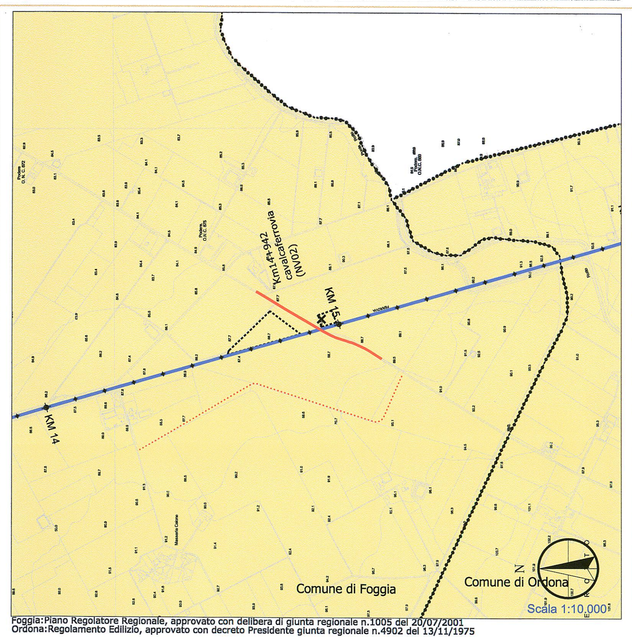

Foggia:Piano Regolatore Regionale, approvato con delibera di giunta regionale n.1005 del 20/07/2001
Ordona:Regolamento Edilizio, approvato con decreto Presidente giunta regionale n.4902 del 13/11/1975

4 NV03 al Km 17+550

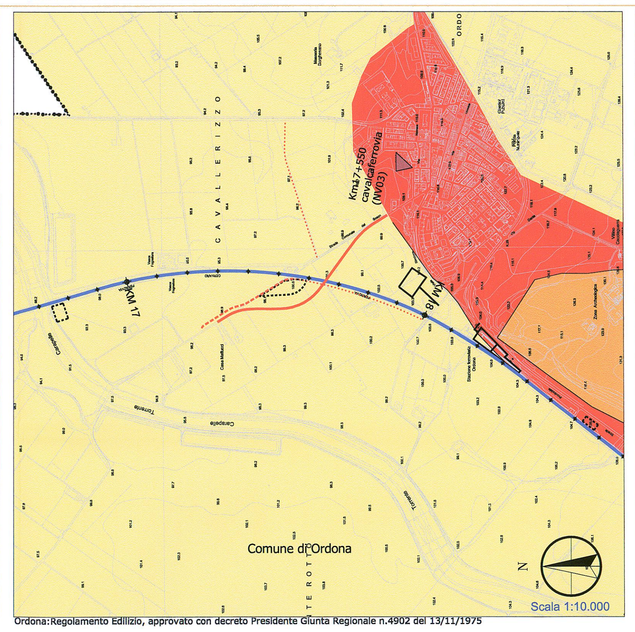

Ordona:Regolamento Edilizio, approvato con decreto Presidente Giunta Regionale n.4902 del 13/11/1975

5 NV05 al Km 30+881
Cabina TE Ascoli Satriano al Km 30+553

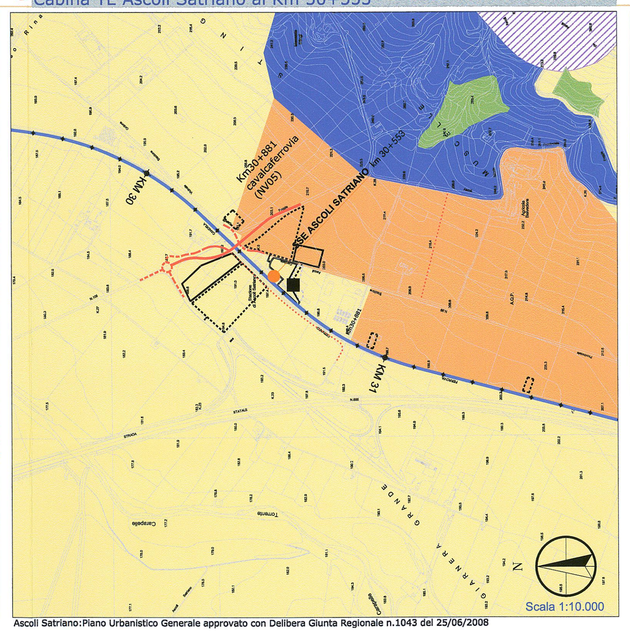

Ascoli Satriano:Piano Urbanistico Generale approvato con Delibera Giunta Regionale n.1043 del 25/06/2008

6 Variante 1 dal Km 36+695
NV10 al Km 36+782
NV06 al Km 38+203
NV11 al Km 39+552

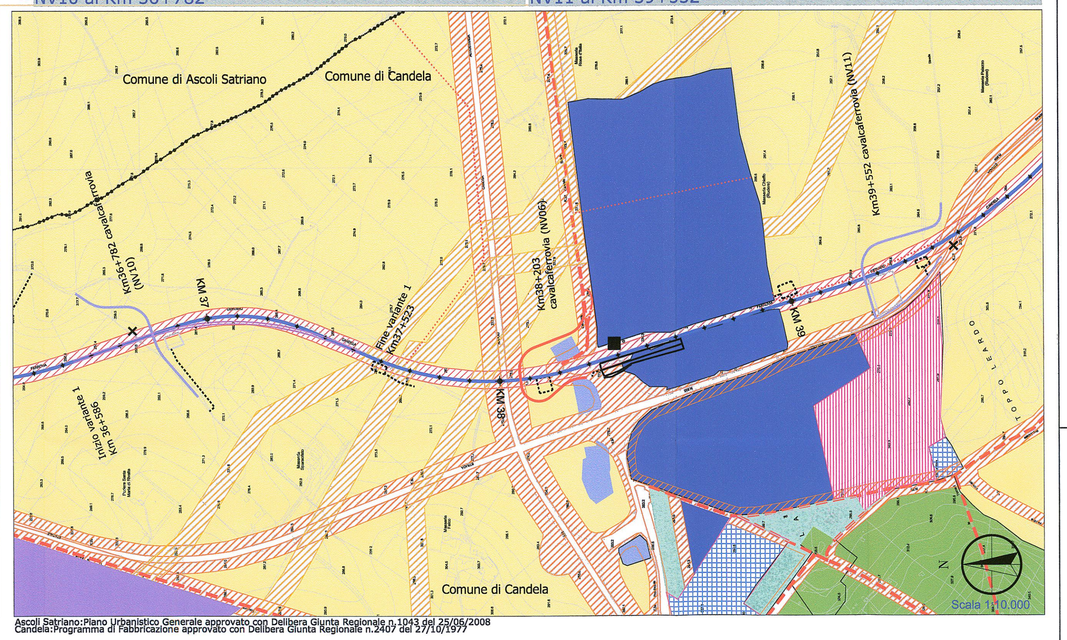

Ascoli Satriano:Piano Urbanistico Generale approvato con Delibera Giunta Regionale n.1043 del 25/06/2008
Candela:Programma di Fabbricazione approvato con Delibera Giunta Regionale n.3407 del 27/10/1977

7 Variante 2 dal Km 43+405 al Km 45+364
NV07 al Km 44+443

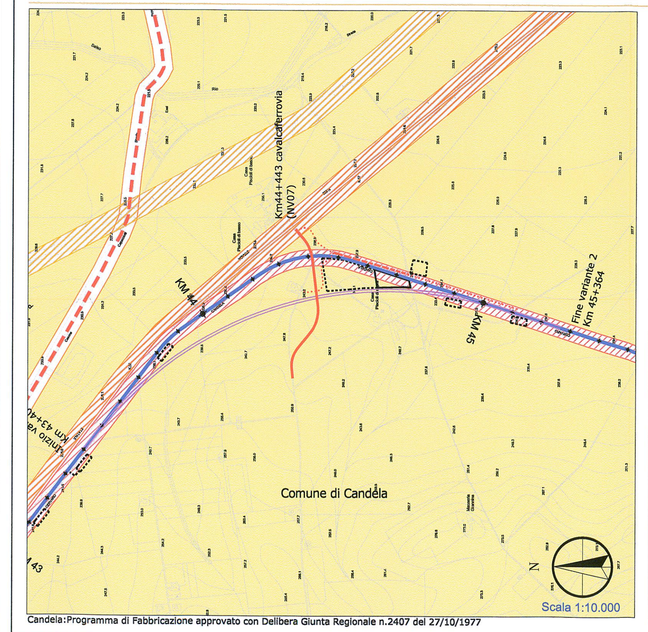

Candela:Programma di Fabbricazione approvato con Delibera Giunta Regionale n.3407 del 27/10/1977

8 SSE San Nicola di Melfi

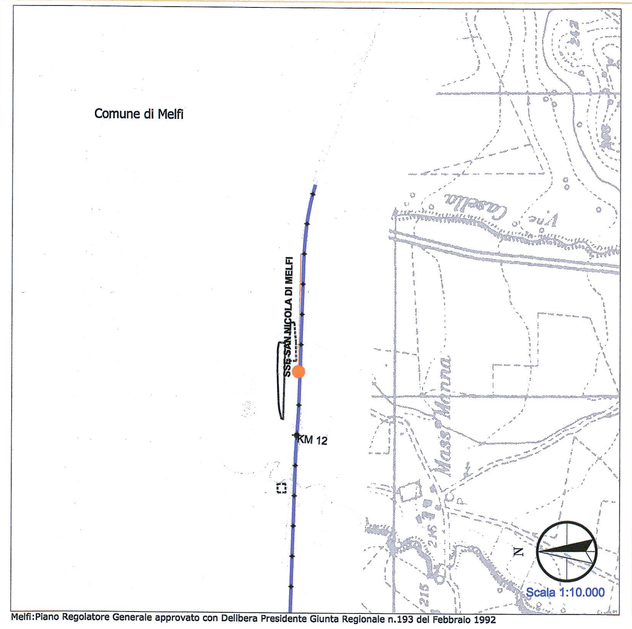

Melfi:Piano Regolatore Generale approvato con Delibera Presidente Giunta Regionale n.193 del Febbraio 1992

9 Cabina TE Rocchetta al Km 49+209
Variante Rocchetta dal Km 49+294 al Km 1+335 e al Km 50+590

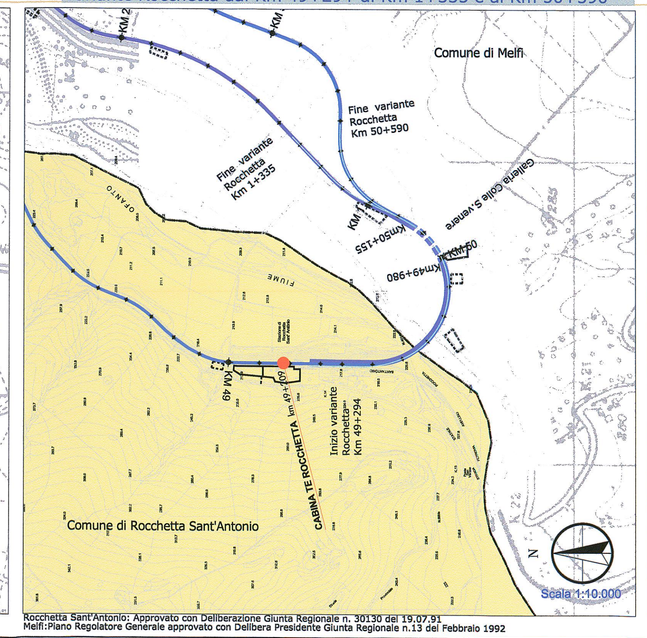

Rocchetta Sant'Antonio: Approvato con Deliberazione Giunta Regionale n. 3030 del 19.07.91
Melfi:Piano Regolatore Generale approvato con Delibera Presidente Giunta Regionale n.13 del Febbraio 1992

10 NV08 al Km 73+295
SSE Rionero al Km 74+660
NV12 al Km 74+760

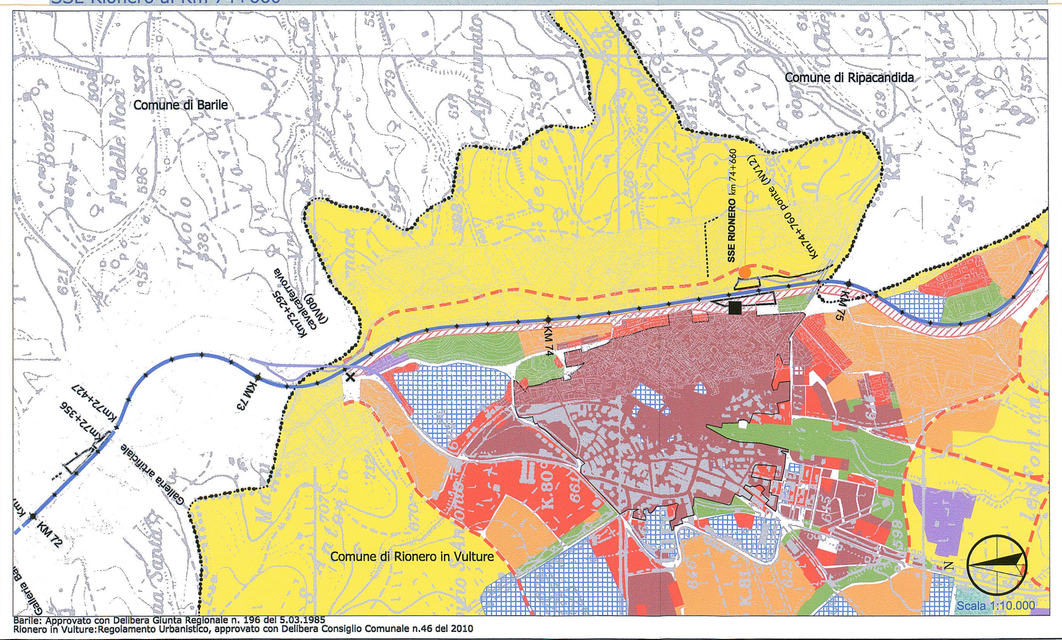

Barile: Approvato con Delibera Giunta Regionale n. 196 del 5.03.1985
Rionero in Vulture:Regolamento Urbanistico, approvato con Delibera Consiglio Comunale n.46 del 2010

11 SSE Pietragalla al Km 99+780

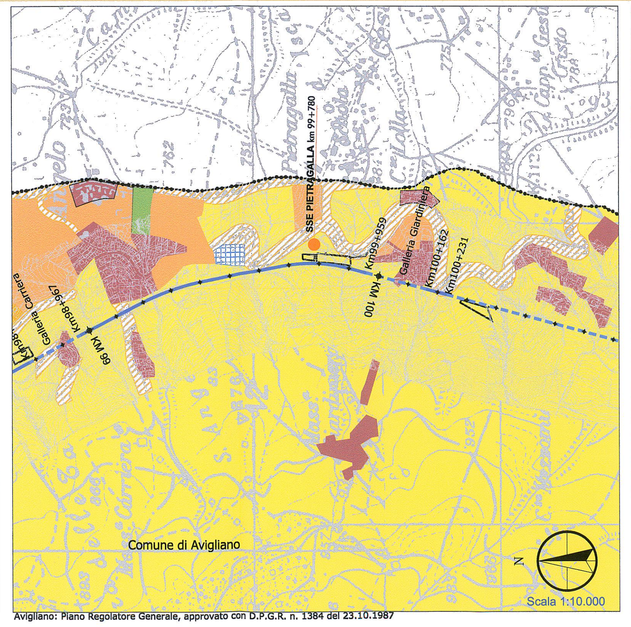

Avigliano: Piano Regolatore Generale, approvato con D.P.G.R. n. 1394 del 23.10.1987

12 Cabina TE Potenza al Km 117+775

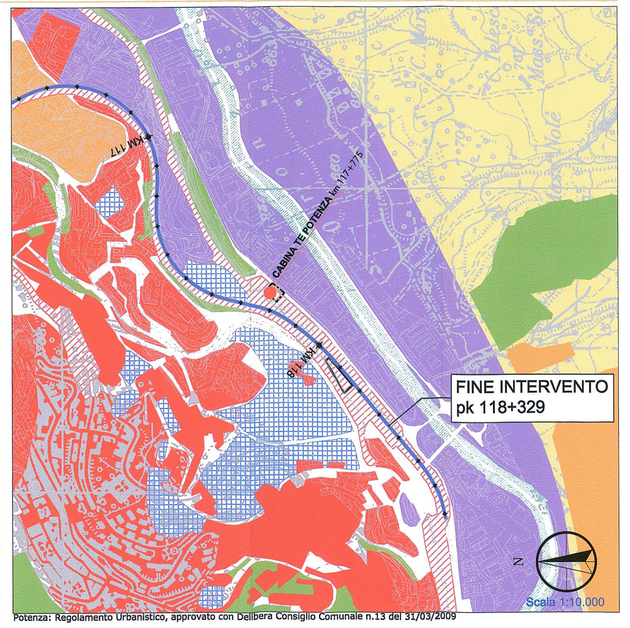

Potenza: Regolamento Urbanistico, approvato con Delibera Consiglio Comunale n.13 del 31/03/2009

LEGENDA

Confini Regionali
Confini Comunali
Stazione

Ammodernamento linea ferroviaria:	Lotto 1	Lotto 2	Lotto 4
Linea storica Foggia-Potenza oggetto di elettrificazione - tratti all'aperto			
Linea storica Foggia-Potenza oggetto di elettrificazione - tratti in galleria			
Linea storica Rocchetta-S. Nicola di Melfi oggetto di elettrificazione - tratti allo scoperto			
Linea storica Rocchetta-S. Nicola di Melfi oggetto di elettrificazione - tratti in galleria			
Variante 1 Variante 2			
Variante Rocchetta - tratto allo scoperto			
Variante Rocchetta - tratto in galleria			
Passaggio a livello da sopprimere	X		
Sottostazione Elettrica (SSE)			
Cabine elettriche di trasformazione (TE)			
Interventi sulla viabilità:	**Lotto 1**	**Lotto 2**	**Lotto 4**
Nuovo cavalcaferrovia			
Riprofilatura sottopasso			
Nuova viabilità			
Sistemazione viabilità esistente			
Rotatoria			

Cantieri	Appalto 1	Appalto 2	Appalto 4	Appalto 5
Aree di cantiere				
Pista di cantiere				

Zonizzazione comunale

- Tessuto storico consolidato
- Tessuto edilizio consolidato
- Zone a prevalente destinazione residenziale
- Zone a prevalente destinazione industriale
- Zone artigianali o commerciali
- Zone turistico ricettive e residenziale stagionale
- Zone a verde pubblico, boschi parchi naturalistici e archeologici
- Zone destinate ad attrezzature ed impianti di interesse generale
- Zone prevalentemente agricole
- Zone a verde privato
- Zona mista per artigianato e abitazioni
- Zone cimiteriale
- Parco fluviale
- Vincolo archeologico
- Vincolo cimiteriale
- Vincolo di rispetto stradale
- Verde di rispetto
- Vincolo ferroviario
- Zone di rispetto
- Viabilità prevista

COMMITTENTE:

RFI RETE FERROVIARIA ITALIANA
GRUPPO FERROVIE DELLO STATO ITALIANE

PROGETTAZIONE:

ITALFERR
GRUPPO FERROVIE DELLO STATO ITALIANE

CONTRATTO ISTITUZIONALE DI SVILUPPO PER LA REALIZZAZIONE DELLA DIRETTRICE FERROVIARIA NAPOLI - BARI - LECCE - TARANTO

U.O. AMBIENTE, ARCHITETTURA E ARCHEOLOGIA

PROGETTO DEFINITIVO

LINEA POTENZA-FOGGIA - AMMODERNAMENTO

SOTTOPROGETTO 2 - ELETTRIFICAZIONE, RETTIFICHE DI TRACCIATO, SOPPRESSIONE P.L. E CONSOLIDAMENTO SEDE

STUDIO DI IMPATTO AMBIENTALE

QUADRO DI RIFERIMENTO PROGRAMMATICO
PROGRAMMAZIONE TERRITORIALE LOCALE: MOSAICO PRG

SCALA: Varie

COMMESSA	LOTTO	FASE	ENTE	TIPO DOC.	OPERA/DISCIPLINA	PROGR.	REV.
IA0X	00	D	22	NX	SA0000G	001	A

Rev.	Descrizione	Redatto	Data	Verificato	Data	Approvato	Data	Autorizzato Data
A	Emissione esecutiva	G. Guidi	Marzo 2019	A. Sciascia G. Pellegrino	Marzo 2019	G. Lugli	Marzo 2019	ITALFERR GRUPPO FERROVIE DELLO STATO ITALIANE Dott. Ing. Giuseppe Lugli Ordine degli Ingegneri di Roma n. 19862

File: IA0X00D22NXBA0000001A

n. Elab.:

Lo. 88