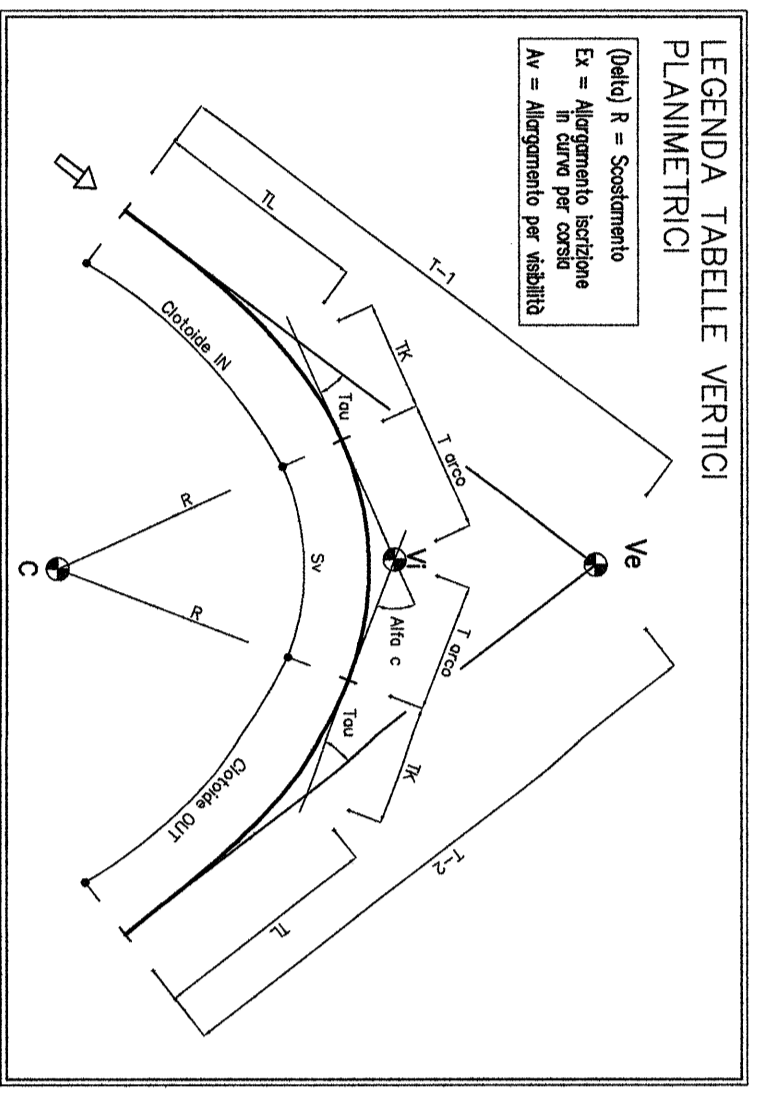
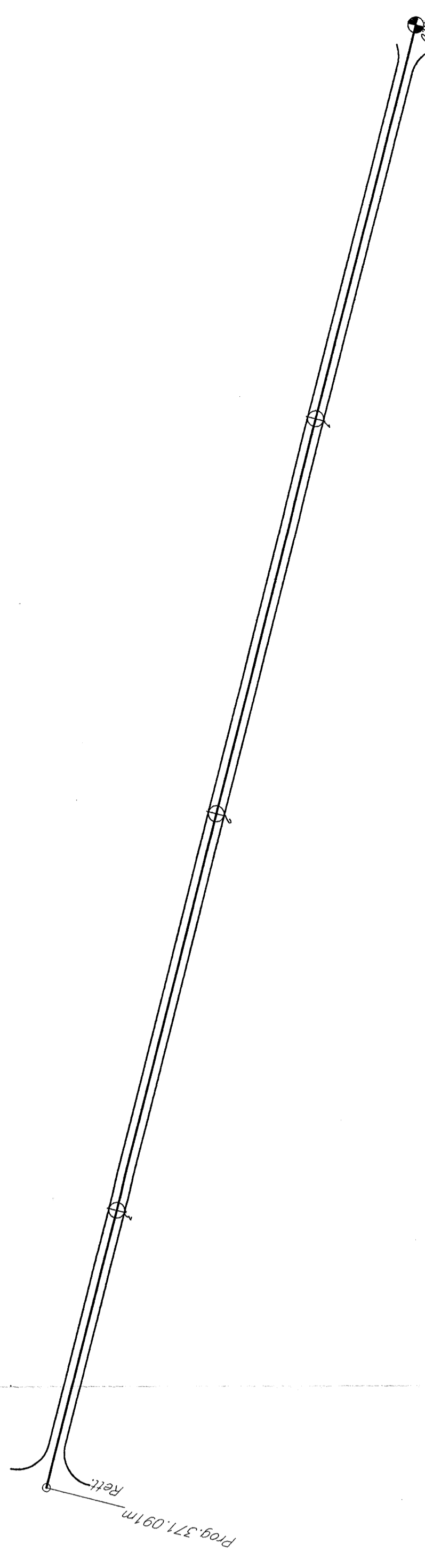


PLANIMETRIA TRACCIAMENTO  
Scala 1:2000



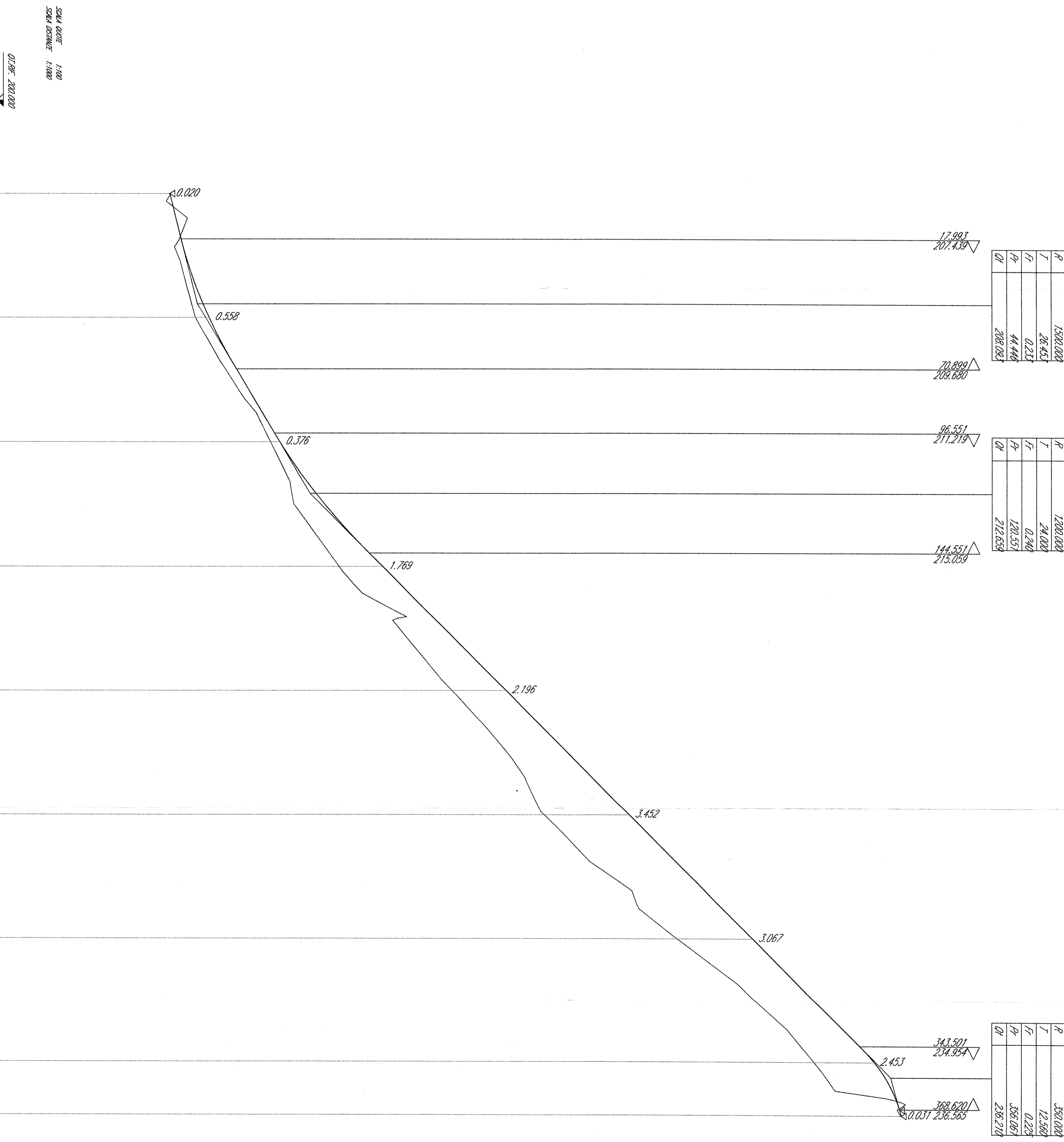
ETNOI 54534232  
VIA M. 252/276/275



ETNOI 546144371  
VIA M. 456/553/273

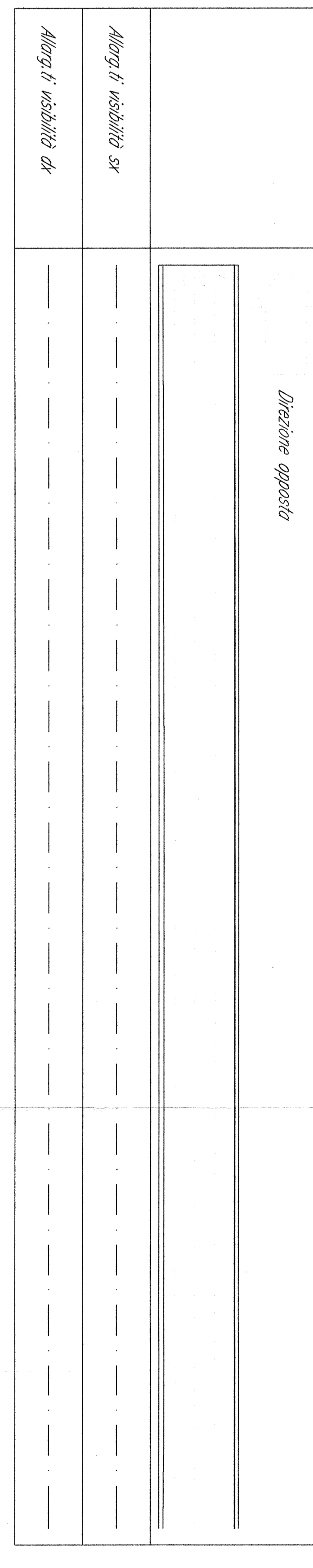

LIVELLETTE

PROG.	ALTEZZA	PROG.	ALTEZZA	PROG.	ALTEZZA
1	158.000	1	158.000	1	158.000
2	28.452	2	28.452	2	28.452
3	0.212	3	0.212	3	0.212
4	44.446	4	44.446	4	44.446
5	200.000	5	200.000	5	200.000
6	158.000	6	158.000	6	158.000
7	24.400	7	24.400	7	24.400
8	0.746	8	0.746	8	0.746
9	183.551	9	183.551	9	183.551
10	272.000	10	272.000	10	272.000
11	158.000	11	158.000	11	158.000
12	24.400	12	24.400	12	24.400
13	0.746	13	0.746	13	0.746
14	183.551	14	183.551	14	183.551
15	272.000	15	272.000	15	272.000



Scala verticale 1:100  
Scala orizzontale 1:2000

NUMERO SEZIONE	DISTANZA PARZIALE	DISTANZA PROGRESSIVA	QUOTE TERRENO	QUOTE PROGETTO	DIFFERENZA DI QUOTA	ETNOMETRICHE
1	50,00	50,00	0,00	0,00	0,00	0
2	50,00	100,00	0,56	208,57	208,01	1
3	50,00	150,00	0,38	211,43	211,05	2
4	50,00	200,00	1,76	215,60	213,84	3
5	50,00	250,00	2,19	220,60	218,41	4
6	50,00	300,00	3,45	225,60	222,15	5
7	50,00	350,00	3,06	230,60	227,54	6
8	21,09	371,09	2,45	235,54	233,09	7
9			0,03	236,63	236,60	8



COMITENTE  
PROGETTAZIONE  
SIPRI  
SIPRI  
SIPRI

CONTRATTO ISTITUZIONALE DI SVILUPPO PER LA REALIZZAZIONE DELLA DIRETTRICE FERROVIARIA NAPOLI-BARILECCE-FARANTO  
U.O. PROGETTAZIONE LINEE NODI E ARMAMENTO  
PROGETTO DEFINITIVO  
LINEA POTENZA-FOGGIA - AMMODERNAMENTO SOTTOPROGETTO 2 - ELETTRIFICAZIONE, RETTIFICHE DI TRACCIATO, SOPPRESSIONE P.L. E CONSOLIDAMENTO SEDE LOTTO 2 - RETTIFICHE DI TRACCIATO, SOPPRESSIONE P.L. E CONSOLIDAMENTO SEDE  
MVA  
Preliminaria a Profilo

COMMESSA LOTTO BASE ENTE TRAO LOC. OPERAZIONE/SEDE PROGR. REV.

1	1A0X	02	0	13	L2	NV14100	001	A
---	------	----	---	----	----	---------	-----	---

SCALE  
VARIE

12.29