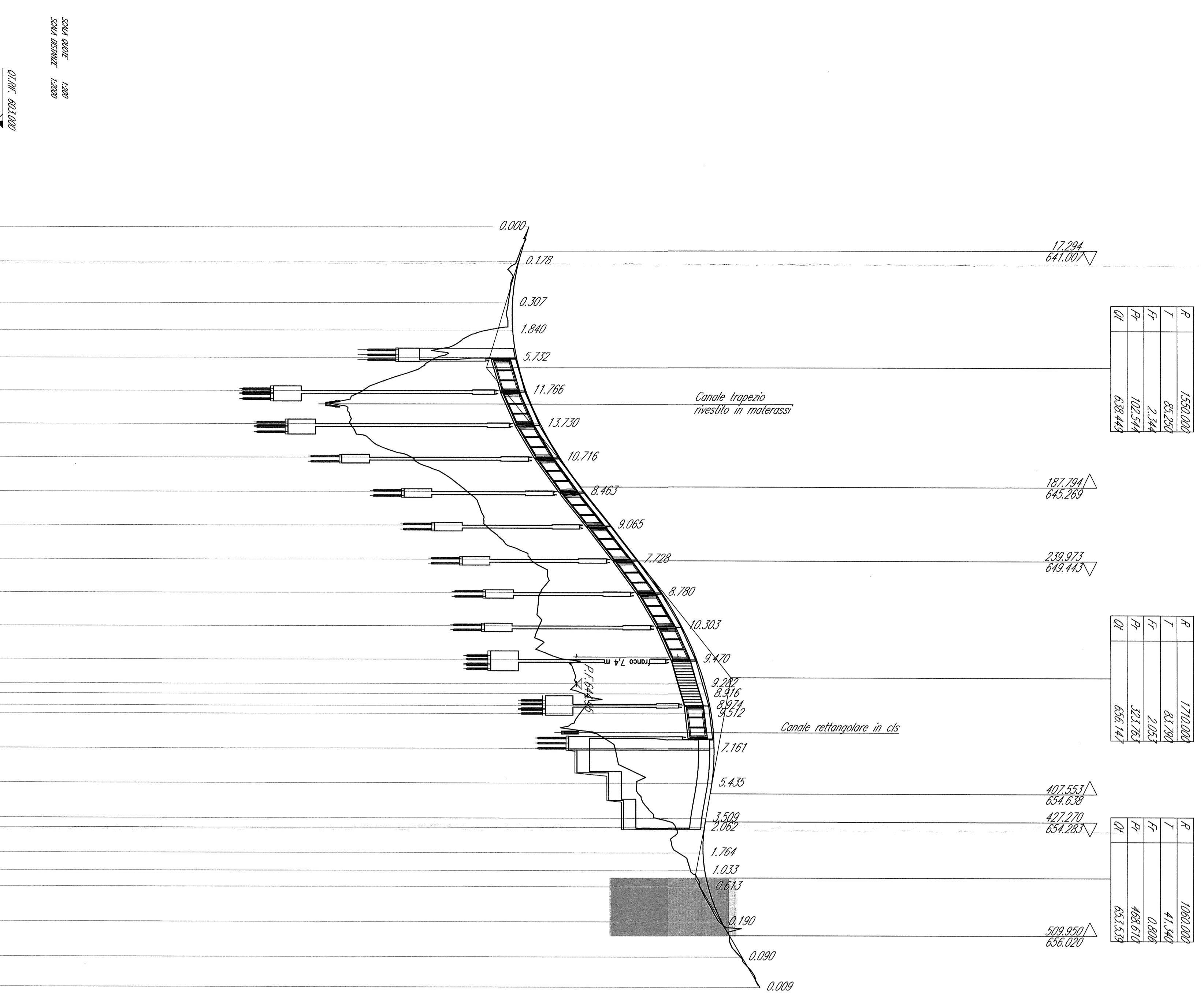


LINEE LITE

P	2550.000
L	43.250
Z	122.54
Q	638.444

P	1710.000
L	41.200
Z	121.000
Q	655.147

P	1080.000
L	41.700
Z	121.000
Q	655.519

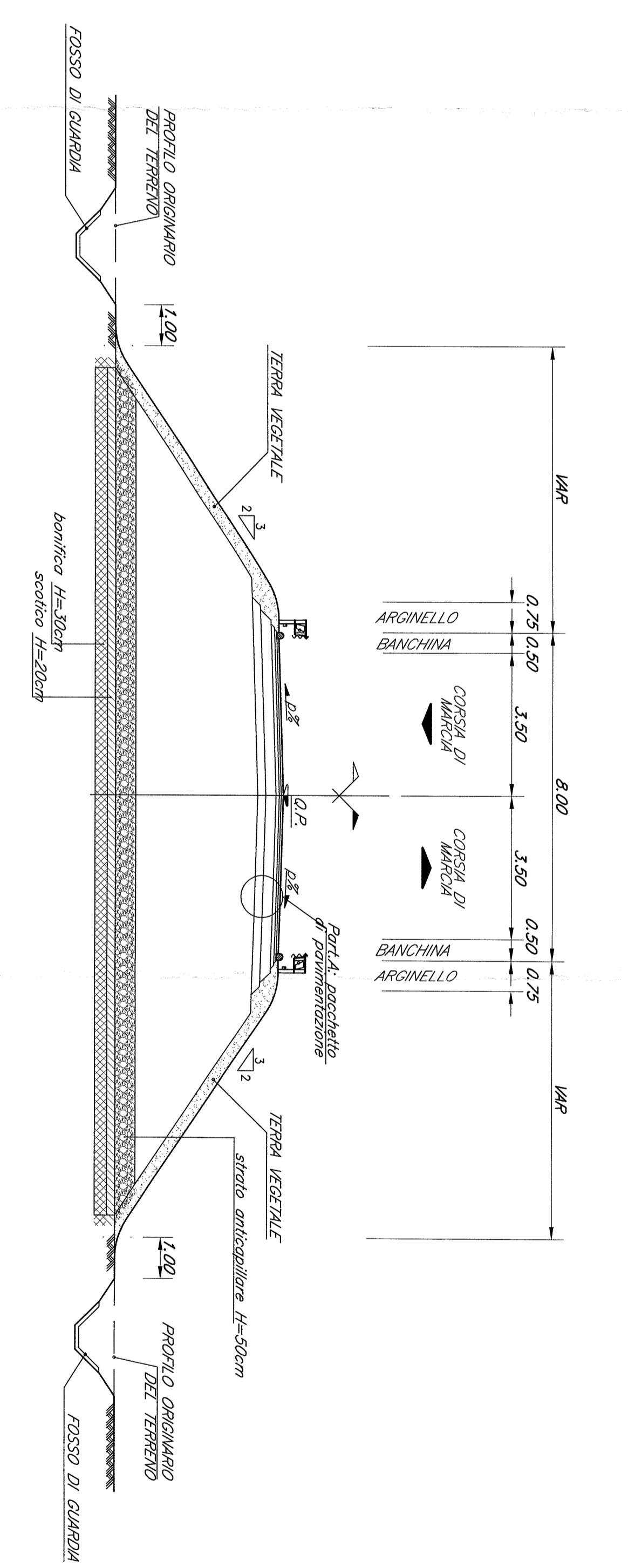


SCALE: 1:200
COM. ALLEG. 1:200
COM. ALLEG. 1:200

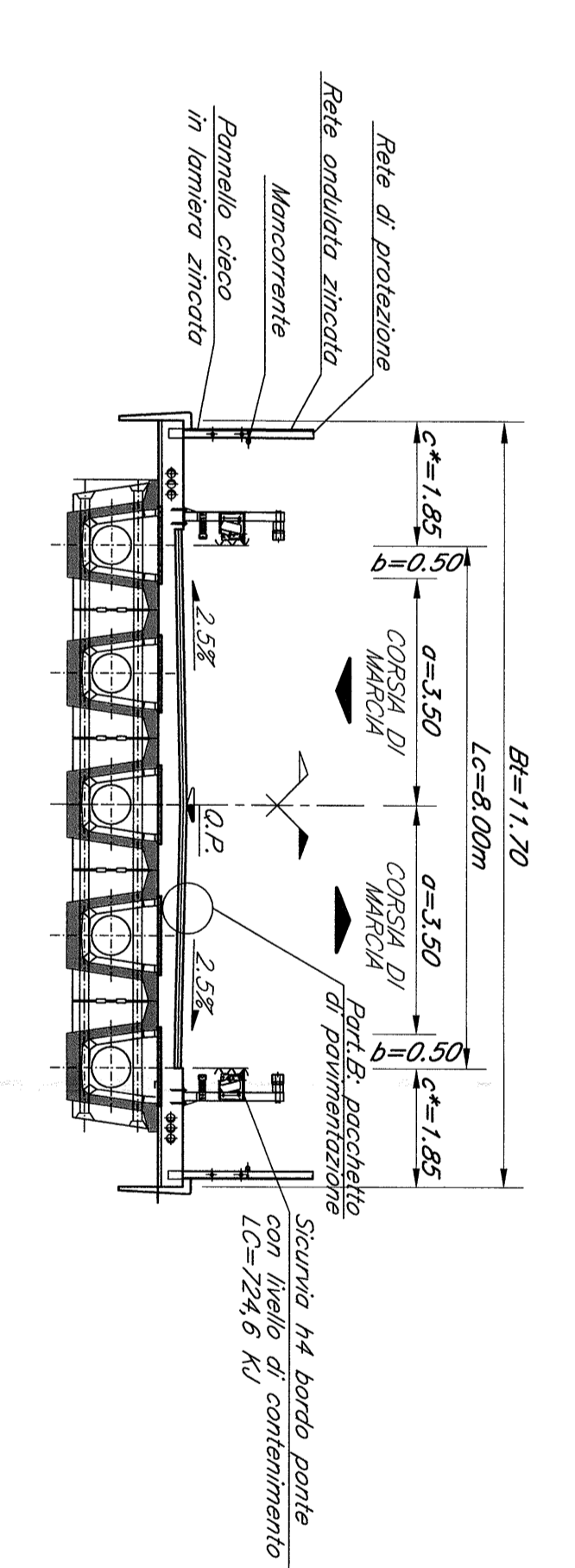
LINEE ALTE

NUMERO SEZIONI	1	2	3	4	5	6	7	8	9	10	11	12	13	14	15	16	17	18	19	20	21	22	23	24	25	26	27	28	
DISTANZE PARZIALI	25.00	20.44	19.84	18.84	18.00	17.00	16.00	15.00	14.00	13.00	12.00	11.00	10.00	9.00	8.00	7.00	6.00	5.00	4.00	3.00	2.00	1.00	0.00	0.00	0.00	0.00	0.00	0.00	
DISTANZE PROGRESSIVE	0.00	25.00	50.00	75.00	100.00	125.00	150.00	175.00	200.00	225.00	250.00	275.00	300.00	325.00	350.00	375.00	400.00	425.00	450.00	475.00	500.00	525.00	550.00	575.00	600.00	625.00	650.00	675.00	
QUOTE PROGETTO	0.00	641.53	640.62	640.02	638.51	634.89	629.53	623.03	615.06	605.38	594.64	582.35	569.26	555.65	541.91	527.50	512.82	500.00	488.50	478.76	470.29	463.50	458.19	454.00	450.00	447.00	445.00	444.05	
DIFERENZA DI QUOTA	0.00	0.17	0.31	1.84	5.73	11.76	13.23	10.71	8.47	9.07	7.73	8.78	10.30	9.47	9.28	9.00	8.78	8.50	8.28	8.00	7.76	7.50	7.28	7.00	6.76	6.50	6.28	6.00	
ETIMETRICHE	0	1	2	3	4	5	6	7	8	9	10	11	12	13	14	15	16	17	18	19	20	21	22	23	24	25	26	27	28
ANAMENNO PLANIMETRICO	[Diagram showing planimetric alignment]																												
ALICAMENTI	[Diagram showing alignment points]																												
SOPRALIEVIZIONI	[Diagram showing super-elevations]																												
Disegno delle velocità	[Diagram showing speed profile]																												
Disegno delle visibilità	[Diagram showing visibility profile]																												
Alarghi visibilità sv	[Diagram showing visibility widening]																												
Alarghi visibilità di	[Diagram showing visibility widening]																												

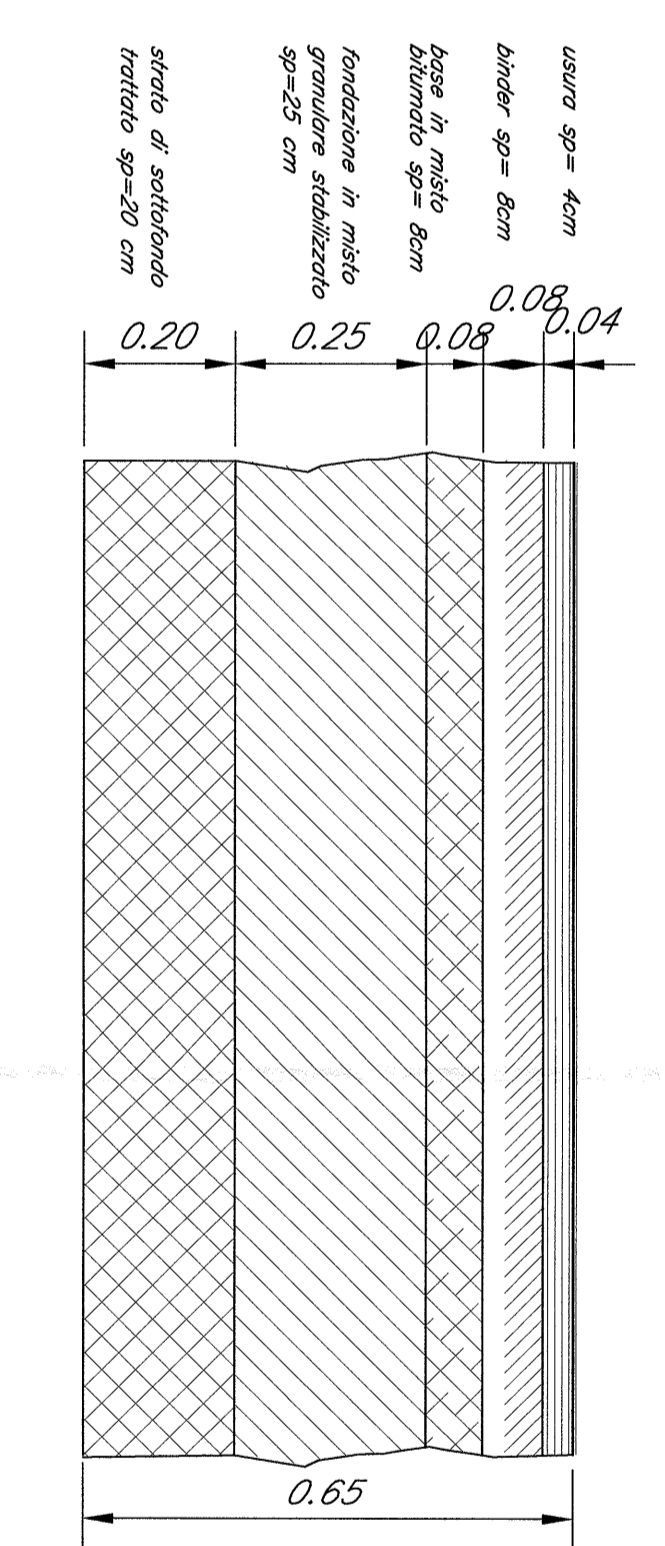
SEZIONE TIPO IN RILEVATO
Scala 1:100



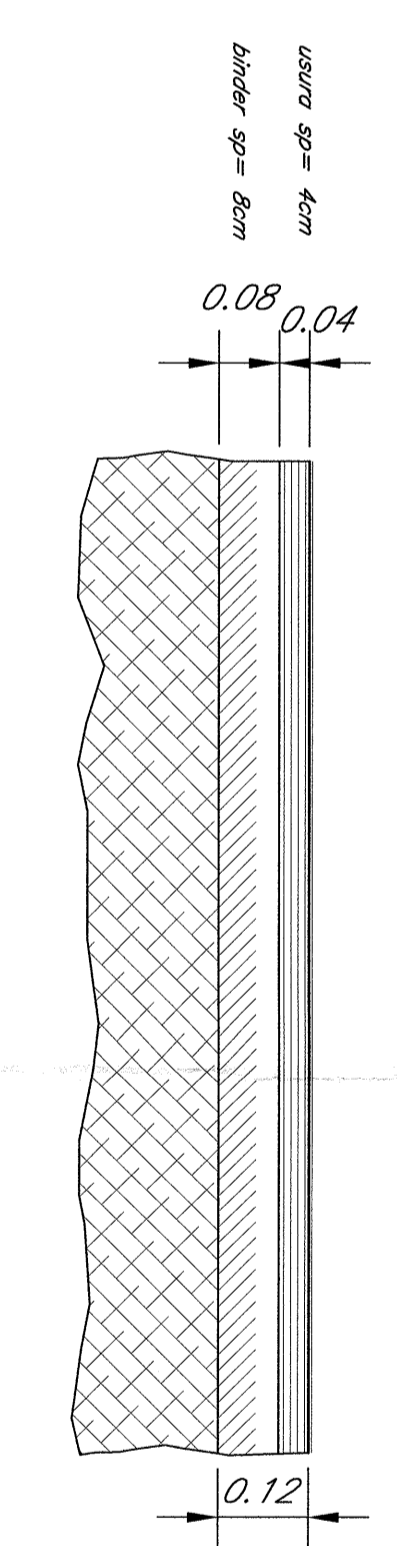
SEZIONE TIPO IN OPERA
Scala 1:100



PARTICOLARE A PACCHETTO PAVIMENTAZIONE
Scala 1:10



PARTICOLARE B PACCHETTO DI PAVIMENTAZIONE SU OPERA
Scala 1:10



COMITENTE: **RFI** (R.F.E. - R.F.E. ITALIA)

PROGETTAZIONE: **ITALFER** (Istituto Nazionale per lo Studio e la Gestione delle Ferrovie)

CONTRATTO ISTITUZIONALE DI SVILUPPO PER LA REALIZZAZIONE DELLA DIRETTRICE FERROVIARIA NAPOLI-BARILESCHE-TARRANTO

U.O. PROGETTAZIONE LINEE NODI E ARMAMENTO

PROGETTO DEFINITIVO

LINEA POTENZA-FOGGIA - AMMODERNAMENTO SOTTOPROGETTO 2 - ELETTRIFICAZIONE, RETTIFICHE DI TRACCIATO, SOPPRESSIONE P.L. E CONSOLIDAMENTO SEDE LOTTO 4 - OPERE AGGIUNTIVE PER OTTEMPERANZA PRESCRIZIONI DI CONS. ISTRUTTORIA

VIA RITI, 14/08
PROFILATO LONGITUDINALE

SCALA: **VARIE**

COMMESSA: LOTTO FASE ENTE TRACCIATO ORGANISCIANA PROG. REV.

LAO 04 D 13 FZ NV 08 00 00 1 A

REVISIONI:

N.	Descrizione	Redatto	Data	Verificato	Data	Approvato	Data	Autografo Data
1	Disegno definitivo	[Firma]	10/08/2011	[Firma]	10/08/2011	[Firma]	10/08/2011	[Firma]

FILE: I:\PRODOTTO\13\ZIN\DISCO\001\LA_04.DWG

14-8