

COMMITTENTE:



DIREZIONE INVESTIMENTI  
DIREZIONE PROGRAMMA INVESTIMENTI DIRETTRICE SUD

PROGETTAZIONE:



### CONTRATTO ISTITUZIONALE DI SVILUPPO PER LA REALIZZAZIONE DELLA DIRETTRICE FERROVIARIA NAPOLI-BARI-LECCE-TARANTO

U.O. AMBIENTE, ARCHITETTURA E ARCHEOLOGIA

PROGETTO DEFINITIVO

LINEA POTENZA – FOGGIA - AMMODERNAMENTO

SOTTOPROGETTO 2 - ELETTRIFICAZIONE, RETTIFICHE DI TRACCIATO, SOPPRESSIONE P.L. E CONSOLIDAMENTO SEDE.

LOTTO 4 – OPERE AGGIUNTIVE PER OTTEMPERANZA PRESCRIZIONI DI CDS ISTRUTTORIA

STUDIO ARCHEOLOGICO  
SCHEDE DESCRITTIVE DELLE PRESENZE ARCHEOLOGICHE -  
BASILICATA

SCALA:

-

COMMESSA LOTTO FASE ENTE TIPO DOC. OPERA/DISCIPLINA Progr. REV.

I A 0 X   0 4   D   2 2   S H   A H 0 0 0 1   0 0 2   A

Rev.	Descrizione	Redatto	Data	Verificato	Data	Approvato	Data	Autorizzato	Data
A	EMISSIONE ESECUTIVA	M. G. LOSENO	MARZO 15	P. BARBINA	MARZO 15	G. LESTINGI	MARZO 15	A. MARTINO	MARZO 15

ITALFERR S.p.A.  
Dipartimento Anagnino  
Maretti di Roma  
n. 0055

File: IA0X04D22SHAH0001002A.doc

n. Elab.:

LO. 263



PROGETTO DEFINITIVO  
AMMODERNAMENTO LINEA POTENZA-FOGGIA  
SOTTOPROGETTO 2 – LOTTO 4: OPERE AGGIUNTIVE

STUDIO ARCHEOLOGICO  
SCHEDE DESCRITTIVE DELLE PRESENZE  
ARCHEOLOGICHE - BASILICATA

COMMESSA	LOTTO	CODIFICA	DOCUMENTO	REV.	FOGLIO
IA0X	04	D 22 SH	AH 001 002	A	2 di 83

Codice di riferimento **1**

#### **DATI CARATTERISTICI DEL REPERTO ARCHEOLOGICO**

**Comune**

Melfi

**Provincia**

Potenza

**Località**

Serra dei Canonici

**Linea**

Linea Foggia/Potenza

**Progressiva**

km 0+000

**Distanza**

m 1500,00

**Lato linea**

**Toponimo**

#### **DATI CARATTERISTICI DEL REPERTO ARCHEOLOGICO**

**Definizione**

Strutture

**Interpretazione**

Villaggio neolitico; Villa di età romana.

**Descrizione**

Villaggio neolitico caratterizzato dalla presenza di una capanna con muro litico a secco di delimitazione, silos e fossato di recinzione, databile alla fase di Rendina II; abbandonato nel Neolitico Medio; nuova occupazione nel Neolitico Finale (facies Diana-Bellavista). Villa di età tardo-repubblicana (impianti produttivi), a cui segue una fase di I-II d.C., in cui vengono realizzati due edifici, uno per la raccolta di vino ed olio ed uno per la molitura del grano. Nella fase di IV-VII d.C. viene realizzato un edificio absidato, pavimentato a mosaico e porticato (basi di colonne e capitello bizantino qui rinvenuti).

**Cronologia**

V millennio a.C.; I a.C.-VII d.C.

**Conservazione**

**Geomorfologia**

Versante

**Vincolo**

Si, diretto.

**Osservazioni**

Il sito si inserisce nell'occupazione di età neolitica della Valle dell'Ofanto, di cui il sito di Rendina è il migliore esempio. Come il vicino sito di Valle Messina (n.2), mostra uno iato nel Neolitico Medio ed una nuova frequentazione nel Neolitico Finale.

#### **INDAGINI E RICOGNIZIONI**

**Archivio**

**Bibliografia**

NATALI 2003, p. 91; NAVA 2005, 228.

**Foto aerea**

**Altre indagini**

Scavo

**Grado di affidabilità**

Alto

**Data ricognizione**

**Visibilità**

#### **RISCHIO ASSOLUTO**

**Rischio assoluto**

Basso

**Rischio relativo**

Basso

**Note:**

Il sito si trova presso la sottostazione elettrica di San Nicola di Melfi.



PROGETTO DEFINITIVO  
AMMODERNAMENTO LINEA POTENZA-FOGGIA  
SOTTOPROGETTO 2 – LOTTO 4: OPERE AGGIUNTIVE

STUDIO ARCHEOLOGICO  
SCHEDE DESCRITTIVE DELLE PRESENZE  
ARCHEOLOGICHE - BASILICATA

COMMESSA	LOTTO	CODIFICA	DOCUMENTO	REV.	FOGLIO
IA0X	04	D 22 SH	AH 001 002	A	3 di 83

**Codice di riferimento 2**

**DATI CARATTERISTICI DEL REPERTO ARCHEOLOGICO**

**Comune**

Melfi

**Provincia**

Potenza

**Località**

Valle Messina

**Linea**

Linea Foggia/Potenza

**Progressiva**

km 0+000

**Distanza**

m 1600,00

**Lato linea**

**Toponimo**

**DATI CARATTERISTICI DEL REPERTO ARCHEOLOGICO**

**Definizione**

Strutture

**Interpretazione**

Villaggio

**Descrizione**

Il sito presenta tre fasi di occupazione: la I fase prevede la realizzazione di un fossato di recinzione; la II fase prevede la risistemazione e l'ampliamento del fossato di recinzione, che doveva delimitare una struttura polilobata, scavata nel banco geologico per circa cm 65, interpretata come una struttura per il drenaggio e la raccolta dell'acqua; nella III fase viene realizzata una capanna ovale, una fossa di scarico e sepolture nel fossato. Le tre fasi sono inquadrabili cronologicamente nelle fasi di Rendina II e III ma la fossa di scarico ha restituito anche ceramica Serra d'Alto, mentre ceramica Diana-Bellavista è presente sul pendio della collina su cui insiste il sito. 'Questi rinvenimenti testimonierebbero una continuità di occupazione che potrebbe essere confermata dal ritrovamento, ai piedi della collina di Valle Messina, di una capanna databile al Neolitico Medio.

**Cronologia**

V-IV millennio a.C.

**Conservazione**

Mediocre

**Geomorfologia**

Versante

**Vincolo**

No

**Osservazioni**

Il sito è stato danneggiato dalla realizzazione di un vascone per la raccolta delle acque. Si sono effettuati quindi solo saggi di scavo nelle aree risparmiate dai lavori del vascone.

**INDAGINI E RICOGNIZIONI**

**Archivio**

**Bibliografia**

NATALI 2003, pp. 84-87.

**Foto aerea**

**Altre indagini**

Saggio

**Grado di affidabilità**

Alto

**Data ricognizione**

**Visibilità**

**RISCHIO ASSOLUTO**

**Rischio assoluto**


Basso

**Rischio relativo**

Basso

**Note:**

Il sito si trova presso la sottostazione elettrica di San Nicola di Melfi.

 <b>ITALFERR</b> GRUPPO FERROVIE DELLO STATO ITALIANE	PROGETTO DEFINITIVO AMMODERNAMENTO LINEA POTENZA-FOGGIA SOTTOPROGETTO 2 – LOTTO 4: OPERE AGGIUNTIVE					
	STUDIO ARCHEOLOGICO SCHEDE DESCRITTIVE DELLE PRESENZE ARCHEOLOGICHE - BASILICATA	COMMESSA IA0X	LOTTO 04	CODIFICA D 22 SH	DOCUMENTO AH 001 002	REV. A

Codice di riferimento **3**

**DATI CARATTERISTICI DEL REPERTO ARCHEOLOGICO**

**Comune** Melfi **Provincia** Potenza  
**Località** Il Barone  
**Linea** Linea Foggia/Potenza  
**Progressiva** km 0+000 **Distanza** m 2030,00 **Lato linea**  
**Toponimo**

**DATI CARATTERISTICI DEL REPERTO ARCHEOLOGICO**

**Definizione**

Area di frammenti

**Interpretazione**

Villa

**Descrizione**

L'area, di circa 4500 mq, è caratterizzata dalla presenza di frammenti fittili e materiali da costruzione (anche tessere musive), situata sull'ultimo terrazzo alluvionale a sud dell'Ofanto. Presso il limite settentrionale dell'area, si è notata una concentrazione di tegole e laterizi, tra cui frammenti di suspensurae, blocchi di calcare e macine. La ceramica comprende frammenti di vernice nera, sigillata italica, sigillata africana C e D, africana da cucina, ceramica comune, anfore e spathia per cui probabilmente qui c'era una villa in uso da III a.C. ad età tardo antica V d.C. Nella stessa località, a circa 100 m di distanza, si è individuata una seconda area di frammenti fittili di circa 1500 mq con frammenti di laterizi e ceramica, sigillata italica, sigillata africana C e D, ceramica comune, ascrivibile ad un edificio probabilmente collegato alla villa sopra descritta, in uso fino ad età tardo antica.

**Cronologia**

III a.C.-V d.C.

**Conservazione**

**Geomorfologia**

Pianura

**Vincolo**

No

**Osservazioni**

Siti individuato solo da ricognizione.

**INDAGINI E RICOGNIZIONI**

**Archivio**

Archivio SBA

**Bibliografia**

VOLPE 1990, n. 246; AGER VENUSINUS II, nn. 1-2.

**Foto aerea**

**Altre indagini**

**Grado di affidabilità**

Medio

**Data ricognizione**

**Visibilità**

**RISCHIO ASSOLUTO**

**Rischio assoluto**

Basso

**Rischio relativo**

Basso

**Note:**

Il sito si trova presso la sottostazione di San Nicola di Melfi.



PROGETTO DEFINITIVO  
AMMODERNAMENTO LINEA POTENZA-FOGGIA  
SOTTOPROGETTO 2 – LOTTO 4: OPERE AGGIUNTIVE

STUDIO ARCHEOLOGICO  
SCHEDE DESCRITTIVE DELLE PRESENZE  
ARCHEOLOGICHE - BASILICATA

COMMESSA	LOTTO	CODIFICA	DOCUMENTO	REV.	FOGLIO
IA0X	04	D 22 SH	AH 001 002	A	5 di 83

**Codice di riferimento 4**

**DATI CARATTERISTICI DEL REPERTO ARCHEOLOGICO**

<b>Comune</b>	<b>Provincia</b>	
Potenza	Potenza	
<b>Località</b>		
Parasacchiello		
<b>Linea</b>		
Linea Foggia/Potenza		
<b>Progressiva</b>	<b>Distanza</b>	<b>Lato linea</b>
km 0+000	m 2200,00	
<b>Toponimo</b>		

**DATI CARATTERISTICI DEL REPERTO ARCHEOLOGICO**

**Definizione**  
Area di frammenti

**Interpretazione**  
Edificio rustico

**Descrizione**  
Area di frammenti con ceramica comune e laterizi.

**Cronologia**  
età repubblicana

**Geomorfologia**  
Pianoro

**Osservazioni**  
Sito individuato solo da ricognizione di superficie.

**Conservazione**

**Vincolo**  
No

**INDAGINI E RICOGNIZIONI**

**Archivio**

**Bibliografia**

AGER VENUSINUS II, n. 74.

<b>Foto aerea</b>	<b>Altre indagini</b>	<b>Grado di affidabilità</b>
<b>Data ricognizione</b>	<b>Visibilità</b>	

**RISCHIO ASSOLUTO**

<b>Rischio assoluto</b>	<b>Rischio relativo</b>
Basso	Basso

**Note:**

Il sito si trova presso la sottostazione di San Nicola di Melfi.



PROGETTO DEFINITIVO  
AMMODERNAMENTO LINEA POTENZA-FOGGIA  
SOTTOPROGETTO 2 – LOTTO 4: OPERE AGGIUNTIVE

STUDIO ARCHEOLOGICO  
SCHEDE DESCRITTIVE DELLE PRESENZE  
ARCHEOLOGICHE - BASILICATA

COMMESSA	LOTTO	CODIFICA	DOCUMENTO	REV.	FOGLIO
IA0X	04	D 22 SH	AH 001 002	A	6 di 83

Codice di riferimento **5**

**DATI CARATTERISTICI DEL REPERTO ARCHEOLOGICO**

<b>Comune</b>	<b>Provincia</b>	
Potenza	Potenza	
<b>Località</b>		
Montelungo		
<b>Linea</b>		
Linea Foggia/Potenza		
<b>Progressiva</b>	<b>Distanza</b>	<b>Lato linea</b>
km 0+000	m 2250,00	
<b>Toponimo</b>		

**DATI CARATTERISTICI DEL REPERTO ARCHEOLOGICO**

**Definizione**

Area di frammenti

**Interpretazione**

Edificio rustico; villa

**Descrizione**

Le aree di frammenti permettono di distinguere un edificio rurale in uso tra I e III d.C. ed una probabile villa in uso tra I d.C. e VI d.C.

**Cronologia**

I-VI d.C.

**Conservazione**

**Geomorfologia**

Pianoro

**Vincolo**

No

**Osservazioni**

Sito individuato solo da ricognizione di superficie.

**INDAGINI E RICOGNIZIONI**

**Archivio**

**Bibliografia**

AGER VENUSINUS II, nn. 78-79.

**Foto aerea**

**Altre indagini**

**Grado di affidabilità**

**Data ricognizione**

**Visibilità**

**RISCHIO ASSOLUTO**

**Rischio assoluto**

Basso

**Rischio relativo**

Basso

**Note:**

Il sito si trova presso la sottostazione di San Nicola di Melfi.

 <b>ITALFERR</b> <small>GRUPPO FERROVIE DELLO STATO ITALIANE</small>	<b>PROGETTO DEFINITIVO</b> <b>AMMODERNAMENTO LINEA POTENZA-FOGGIA</b> <b>SOTTOPROGETTO 2 – LOTTO 4: OPERE AGGIUNTIVE</b>					
	<b>STUDIO ARCHEOLOGICO</b> <b>SCHEDE DESCRITTIVE DELLE PRESENZE</b> <b>ARCHEOLOGICHE - BASILICATA</b>	<b>COMMESSA</b> IA0X	<b>LOTTO</b> 04	<b>CODIFICA</b> D 22 SH	<b>DOCUMENTO</b> AH 001 002	<b>REV.</b> A

**Codice di riferimento 6**

**DATI CARATTERISTICI DEL REPERTO ARCHEOLOGICO**

**Comune** Melfi **Provincia** Potenza  
**Località** Barrata  
**Linea** Linea Foggia/Potenza  
**Progressiva** km 104+736 **Distanza** m 3200,00 **Lato linea**  
**Toponimo**

**DATI CARATTERISTICI DEL REPERTO ARCHEOLOGICO**

**Definizione**

Strutture

**Interpretazione**

Insediamiento

**Descrizione**

Il sito viene indagato in un primo momento attraverso una ricognizione di superficie, durante la quale si rinvennero i resti di un elmo corinzio (n. 75209) a nord del pianoro. I successivi saggi rivelano una necropoli lucana di età arcaica (VIII-IV a.C.) con tombe a fossa di forma rettangolare e corredi che, talvolta, sottolineano il rango del defunto. I saggi hanno messo in luce anche muretti a secco pertinenti a strutture di VII-IV a.C., coevi alla necropoli perché tutto il pianoro doveva essere occupato da insediamenti con le relative necropoli. Il sito sembra essere abbandonato dopo il II a.C. ma la zona dovette essere ancora frequentata in età romana poiché da Barrata proviene una epigrafe funeraria, databile al II-III d.C., attribuibile ad un personaggio della gens Cania, attestata nella regio III. Una coppetta in vetro ed una lucerna potrebbero testimoniare una frequentazione anche successiva, di VI-VII d.C. Intorno all'XI-XII d.C. viene costruita una chiesa che oblitera alcune delle sepolture arcaiche.

**Cronologia**

VII a.C.-XII d.C.

**Conservazione**

**Geomorfologia**

Pianoro

**Vincolo**

**Osservazioni**

**INDAGINI E RICOGNIZIONI**

**Archivio**

**Bibliografia**

MUTINO 2006.

**Foto aerea**

**Altre indagini**

**Grado di affidabilità**

**Data ricognizione**

**Visibilità**

**RISCHIO ASSOLUTO**

**Rischio assoluto**

Basso

**Rischio relativo**

Basso

**Note:**



PROGETTO DEFINITIVO  
AMMODERNAMENTO LINEA POTENZA-FOGGIA  
SOTTOPROGETTO 2 – LOTTO 4: OPERE AGGIUNTIVE

STUDIO ARCHEOLOGICO  
SCHEDE DESCRITTIVE DELLE PRESENZE  
ARCHEOLOGICHE - BASILICATA

COMMESSA	LOTTO	CODIFICA	DOCUMENTO	REV.	FOGLIO
IA0X	04	D 22 SH	AH 001 002	A	8 di 83

*Codice di riferimento* 7

**DATI CARATTERISTICI DEL REPERTO ARCHEOLOGICO**

<i>Comune</i>	<i>Provincia</i>	
Potenza	Potenza	
<i>Località</i>		
Cugno delle Brecce		
<i>Linea</i>		
Linea Foggia/Potenza		
<i>Progressiva</i>	<i>Distanza</i>	<i>Lato linea</i>
km 104+736	m 4200,00	
<i>Toponimo</i>		

**DATI CARATTERISTICI DEL REPERTO ARCHEOLOGICO**

<i>Definizione</i>	
Sepoltura	
<i>Interpretazione</i>	
Necropoli	
<i>Descrizione</i>	
Gli scavi hanno individuato 7 tombe lucane e resti del relativo insediamento.	
<i>Cronologia</i>	<i>Conservazione</i>
IV a.C.	
<i>Geomorfologia</i>	<i>Vincolo</i>
Fondovalle	No
<i>Osservazioni</i>	

**INDAGINI E RICOGNIZIONI**

<i>Archivio</i>		
<i>Bibliografia</i>		
MUTINO 2006.		
<i>Foto aerea</i>	<i>Altre indagini</i>	<i>Grado di affidabilità</i>
<i>Data ricognizione</i>	<i>Visibilità</i>	

**RISCHIO ASSOLUTO**

<i>Rischio assoluto</i>	<i>Rischio relativo</i>
Basso	Basso
<i>Note:</i>	





PROGETTO DEFINITIVO  
AMMODERNAMENTO LINEA POTENZA-FOGGIA  
SOTTOPROGETTO 2 - LOTTO 4: OPERE AGGIUNTIVE

STUDIO ARCHEOLOGICO  
SCHEDE DESCRITTIVE DELLE PRESENZE  
ARCHEOLOGICHE - BASILICATA

COMMESSA	LOTTO	CODIFICA	DOCUMENTO	REV.	FOGLIO
IA0X	04	D 22 SH	AH 001 002	A	9 di 83

**Codice di riferimento 8**

**DATI CARATTERISTICI DEL REPERTO ARCHEOLOGICO**

**Comune**

Potenza

**Provincia**

Potenza

**Località**

Cozzo Rivisco

**Linea**

Linea Foggia/Potenza

**Progressiva**

km 104+736

**Distanza**

m 4400,00

**Lato linea**

**Toponimo**

**DATI CARATTERISTICI DEL REPERTO ARCHEOLOGICO**

**Definizione**

Strutture; sepoltura

**Interpretazione**

Insediamiento

**Descrizione**

Nel sito si è rinvenuto un insediamento dell'età del Ferro, costituito da capanne a cui si associano alcune sepolture. Segue una necropoli di età arcaica ed ellenistica. Nel corredo di una di queste sepolture, si è rinvenuta un'olla su piede di tipo dauno e, in generale, nel sito è presente ceramica subgeometrica. In anni recenti si è rinvenuta una fornace con praefurnium di epoca non precisabile. Nella vicina località Piani del Mattino, ad un pastore si deve il rinvenimento casuale, avvenuto nel 1962, di una "scatola" contenente monete romane d'argento di I-III d.C. Dal nodo di Cozzo Rivisco dovrebbero passare due rami secondari della via Herculia, secondo la ricostruzione di Buck: il primo da Lagopesole passante per Possidente, San Giorgio, Chiangali e Stompagno, fino a Rivisco; il secondo, passante per Torretta, San Nicola e Poggio d'Oro, fino a Rivisco. Da Ponte Rivisco, partivano tre rami principali dell'itinerario che si incrociavano nel nodo della Sella di Santa Maria, ai piedi del colle su cui sorge il centro storico di Potenza.

**Cronologia**

Età del Ferro/età ellenistica.

**Conservazione**

**Geomorfologia**

Pianoro

**Vincolo**

Si, diretto e indiretto

**Osservazioni**

**INDAGINI E RICOGNIZIONI**

**Archivio**

**Bibliografia**

CAPANO ET ALII, 1989; MOTTA 1996, 76; MUTINO 2006, 19.

**Foto aerea**

**Altre indagini**

**Grado di affidabilità**

**Data ricognizione**

**Visibilità**

**RISCHIO ASSOLUTO**

**Rischio assoluto**

Basso

**Rischio relativo**

Basso

**Note:**



PROGETTO DEFINITIVO  
AMMODERNAMENTO LINEA POTENZA-FOGGIA  
SOTTOPROGETTO 2 – LOTTO 4: OPERE AGGIUNTIVE

STUDIO ARCHEOLOGICO  
SCHEDE DESCRITTIVE DELLE PRESENZE  
ARCHEOLOGICHE - BASILICATA

COMMESSA	LOTTO	CODIFICA	DOCUMENTO	REV.	FOGLIO
IA0X	04	D 22 SH	AH 001 002	A	10 di 83

Codice di riferimento **9**

#### DATI CARATTERISTICI DEL REPERTO ARCHEOLOGICO

**Comune**

Ripacandida

**Provincia**

Potenza

**Località**

San Donato

**Linea**

Linea Foggia/Potenza

**Progressiva**

km 73+295

**Distanza**

m 4200,00

**Lato linea**

**Toponimo**

#### DATI CARATTERISTICI DEL REPERTO ARCHEOLOGICO

**Definizione**

Strutture; sepoltura

**Interpretazione**

Insediamiento; necropoli; fortificazioni.

**Descrizione**

La località S. Donato, che trae il nome dal santuario medievale dedicato al santo, si colloca all'estremità NE del moderno centro abitato, su un braccio collinare difendibile su tre lati e collegato attraverso una stretta sella alla vicina località Serra del Toppo. I dati più interessanti sono venuti dallo studio della ceramica proveniente dai riempimenti di due pozzi, collocati agli estremi dello spazio indagato. Alcune ciotole carenate attestano una frequentazione già durante l'età del Bronzo, poi la documentazione riprende dopo un periodo di silenzio con alcuni frammenti di ceramica protogeometrica dell' XI-X secolo a.C. I pozzi attestano una ripresa insediativa consistente alla fine del I Ferro (fine VIII secolo a.C.) testimoniata oltre che da una grande quantità di ceramica a decorazione geometrica anche da un fondo di capanna poco a N del pozzo 1. Alla metà del VII secolo a.C., in base alla datazione della ceramica più recente dei pozzi, questa esperienza insediativa è interrotta per motivi a noi sconosciuti. A fine VII-inizi VI secolo a.C. , infatti, l'area viene risistemata e rioccupata (in questo momento sono sigillati i due pozzi) ; ora infatti è impiantata una estesa necropoli in uso fino alla fine del V secolo a.C., mentre alla metà del VI secolo viene eretto un muro ad aggere. In base al rinvenimento del fondo di una capanna di V secolo a.C., si può ipotizzare una nuova divisione spaziale tra l'area abitativa e la necropoli relegata all'esterno delle mura. E' in questa seconda fase insediativa che Ripacandida raggiunge il punto più alto dello sviluppo sociale; nel centro si impiantano botteghe ceramiche specializzate nella produzione di vasi a decorazione subgeometrica, affini alle serie ceramiche di Ruvo del Monte, attive soprattutto tra la seconda metà del VI secolo a.C. e la prima metà del V secolo a.C. Sono attestati motivi decorativi complessi, tra cui compare la figura umana. Particolarmente indicativo è un askos su cui è raffigurato un suonatore di lira. Altre immagini prodotte dalla stessa officina ceramica sono riconducibili alla volontà di associare un fulmine ad una serie di stelle, un chiaro riferimento alle teorie pitagoriche. A S. Donato, alla fine del V secolo a.C., si assiste all'interruzione dell'uso della necropoli, fatto che indica l'abbandono di tale nucleo, probabilmente a causa delle pressioni esercitate dalle genti di stirpe osca. Solo intorno alla metà del IV secolo si assiste ad una ripresa abitativa testimoniata da una struttura sopravvissuta solo per pochi tratti, la quale attesterebbe un ulteriore cambiamento nelle modalità insediative. L'abbandono definitivo di questo sito, intuibile archeologicamente agli inizi del III secolo a.C., va con molta probabilità ricondotto agli eventi della terza guerra sannitica, che videro aumentare le pressioni dei Sanniti sul territorio lucano.

**Cronologia**

XI-III a.C.

**Conservazione**

**Geomorfologia**

Pianoro

**Vincolo**

No

**Osservazioni**



PROGETTO DEFINITIVO  
AMMODERNAMENTO LINEA POTENZA-FOGGIA  
SOTTOPROGETTO 2 – LOTTO 4: OPERE AGGIUNTIVE

STUDIO ARCHEOLOGICO  
SCHEDE DESCRITTIVE DELLE PRESENZE  
ARCHEOLOGICHE - BASILICATA

COMMESSA	LOTTO	CODIFICA	DOCUMENTO	REV.	FOGLIO
IA0X	04	D 22 SH	AH 001 002	A	11 di 83

### INDAGINI E RICOGNIZIONI

*Archivio*

#### *Bibliografia*

Bottini 1986; Carollo-Osanna 2008.

*Foto aerea*

*Altre indagini*

*Grado di affidabilità*

Scavo

*Data ricognizione*

*Visibilità*

### **RISCHIO ASSOLUTO**

*Rischio assoluto*


*Rischio relativo*

Basso

Basso

*Note:*

Il sito si trova presso la sottostazione elettrica di Rionero in Vulture.

 <b>ITALFERR</b> GRUPPO FERROVIE DELLO STATO ITALIANE	PROGETTO DEFINITIVO AMMODERNAMENTO LINEA POTENZA-FOGGIA SOTTOPROGETTO 2 – LOTTO 4: OPERE AGGIUNTIVE					
	STUDIO ARCHEOLOGICO SCHEDE DESCRITTIVE DELLE PRESENZE ARCHEOLOGICHE - BASILICATA	COMMESSA IA0X	LOTTO 04	CODIFICA D 22 SH	DOCUMENTO AH 001 002	REV. A

Codice di riferimento **10**

**DATI CARATTERISTICI DEL REPERTO ARCHEOLOGICO**

<b>Comune</b>	<b>Provincia</b>	
Rionero in Vulture	Potenza	
<b>Località</b>		
Torre degli Embrici		
<b>Linea</b>		
Linea Foggia/Potenza		
<b>Progressiva</b>	<b>Distanza</b>	<b>Lato linea</b>
km 0+000	m 3600,00	
<b>Toponimo</b>		

**DATI CARATTERISTICI DEL REPERTO ARCHEOLOGICO**

**Definizione**

Strutture

**Interpretazione**

Villa

**Descrizione**

L'area era nota da ricognizioni, durante le quali si era rinvenuta una statuetta di Afrodite. Gli scavi hanno portato in luce una villa con 4 fasi costruttive. Alla I fase risale un complesso termale in uso dal II a.C. al I d.C., con caldarium e tepidarium; a poca distanza c'è una fontana alimentata da fistulae in piombo. Nella II fase (II-III d.C.) viene realizzato un ampliamento delle terme con nuovi bagni e caldarium e tepidarium ma resta in uso anche il primo impianto. Da questi vani provengono molti aghi crinali che suggeriscono una frequentazione femminile. Nella III fase viene costruito un grande edificio absidato, contemporaneamente si abbandonano le terme e forse l'edificio viene trasformato in una basilica cristiana divisa in 3 navate, larga complessivamente 25 metri. Le strutture preesistenti sono state in parte riadattate e incorporate nella nuova struttura: rimane in funzione la vasca della fontana, ora usata come cisterna e posta sotto il livello dell'edificio absidato, accanto alla vasca è stata scoperta una tomba ad inumazione con copertura alla capuccina. Il forno delle terme viene riadattato come parte di un canale di drenaggio che conduce a due canalette.

**Cronologia**

II a.C.-VII d.C.

**Conservazione**

**Geomorfologia**

Pianoro

**Vincolo**

Sì, diretto

**Osservazioni**

**INDAGINI E RICOGNIZIONI**

**Archivio**

**Bibliografia**

LEUKANIA 2002, 28-29; NAVA 2005, 211.

**Foto aerea**

**Altre indagini**

**Grado di affidabilità**

Scavo

Alto

**Data ricognizione**

**Visibilità**

**RISCHIO ASSOLUTO**

**Rischio assoluto**

Basso

**Rischio relativo**

Basso

**Note:**

Il sito si trova presso la sottostazione elettrica di Rionero in Vulture.



PROGETTO DEFINITIVO  
AMMODERNAMENTO LINEA POTENZA-FOGGIA  
SOTTOPROGETTO 2 – LOTTO 4: OPERE AGGIUNTIVE

STUDIO ARCHEOLOGICO  
SCHEDE DESCRITTIVE DELLE PRESENZE  
ARCHEOLOGICHE - BASILICATA

COMMESSA	LOTTO	CODIFICA	DOCUMENTO	REV.	FOGLIO
IA0X	04	D 22 SH	AH 001 002	A	13 di 83

Codice di riferimento 11

#### DATI CARATTERISTICI DEL REPERTO ARCHEOLOGICO

<b>Comune</b>	<b>Provincia</b>	
Ripacandida	Potenza	
<b>Località</b>		
La Veglia		
<b>Linea</b>		
Linea Foggia/Potenza		
<b>Progressiva</b>	<b>Distanza</b>	<b>Lato linea</b>
km 0+000	m 3500,00	
<b>Toponimo</b>		

#### DATI CARATTERISTICI DEL REPERTO ARCHEOLOGICO

**Definizione**  
Area di frammenti

**Interpretazione**  
Edificio rustico

**Descrizione**  
Piccola area di circa 25 m di diametro lungo un tratturello che collegava Atella e Ripacandida, Ginestra e Venosa.

<b>Cronologia</b>	<b>Conservazione</b>
Età repubblicana.	
<b>Geomorfologia</b>	<b>Vincolo</b>
Pianoro	No
<b>Osservazioni</b>	
Area nota solo da ricognizioni di superficie.	

#### INDAGINI E RICOGNIZIONI

**Archivio**

**Bibliografia**

SALVATORE 1984, p. 29, n. 24; VOLPE 1990, n. 252.

<b>Foto aerea</b>	<b>Altre indagini</b>	<b>Grado di affidabilità</b>
-------------------	-----------------------	------------------------------

<b>Data ricognizione</b>	<b>Visibilità</b>
--------------------------	-------------------

#### RISCHIO ASSOLUTO

<b>Rischio assoluto</b>	<b>Rischio relativo</b>
Basso	Basso

**Note:**

Il sito si trova presso la sottostazione elettrica di Rionero in Vulture.



PROGETTO DEFINITIVO  
AMMODERNAMENTO LINEA POTENZA-FOGGIA  
SOTTOPROGETTO 2 – LOTTO 4: OPERE AGGIUNTIVE

STUDIO ARCHEOLOGICO  
SCHEDE DESCRITTIVE DELLE PRESENZE  
ARCHEOLOGICHE - BASILICATA

COMMESSA	LOTTO	CODIFICA	DOCUMENTO	REV.	FOGLIO
IA0X	04	D 22 SH	AH 001 002	A	14 di 83

**Codice di riferimento** 12

#### **DATI CARATTERISTICI DEL REPERTO ARCHEOLOGICO**

<b>Comune</b>	<b>Provincia</b>	
Ripacandida	Potenza	
<b>Località</b>		
Serra Castagna		
<b>Linea</b>		
Linea Foggia/Potenza		
<b>Progressiva</b>	<b>Distanza</b>	<b>Lato linea</b>
km 0+000	m 3200,00	
<b>Toponimo</b>		

#### **DATI CARATTERISTICI DEL REPERTO ARCHEOLOGICO**

**Definizione**  
Area di frammenti

**Interpretazione**  
Edificio rustico

**Descrizione**  
Piccola area di frammenti di circa m 25 di diametro, lungo lo stesso trattuto del n. 11.

**Cronologia**  
Età repubblicana.

**Geomorfologia**  
Pianoro

**Osservazioni**  
Sito noto solo da ricognizioni di superficie.

**Conservazione**

**Vincolo**

No

#### **INDAGINI E RICOGNIZIONI**

**Archivio**

**Bibliografia**

SALVATORE 1984, p. 29, n. 24; VOLPE 1990, n. 253.

**Foto aerea**

**Altre indagini**

**Grado di affidabilità**

**Data ricognizione**

**Visibilità**

#### **RISCHIO ASSOLUTO**

**Rischio assoluto**

Basso

**Rischio relativo**

Basso

**Note:**

Il sito si trova presso la sottostazione elettrica di Rionero in Vulture.



PROGETTO DEFINITIVO  
AMMODERNAMENTO LINEA POTENZA-FOGGIA  
SOTTOPROGETTO 2 – LOTTO 4: OPERE AGGIUNTIVE

STUDIO ARCHEOLOGICO  
SCHEDE DESCRITTIVE DELLE PRESENZE  
ARCHEOLOGICHE - BASILICATA

COMMESSA	LOTTO	CODIFICA	DOCUMENTO	REV.	FOGLIO
IA0X	04	D 22 SH	AH 001 002	A	15 di 83

Codice di riferimento **13**

#### **DATI CARATTERISTICI DEL REPERTO ARCHEOLOGICO**

**Comune**

Melfi

**Provincia**

Potenza

**Località**

San Nicola di Melfi

**Linea**

Linea Foggia/Potenza

**Progressiva**

km 0+000

**Distanza**

m 160,00

**Lato linea**

**Toponimo**

#### **DATI CARATTERISTICI DEL REPERTO ARCHEOLOGICO**

**Definizione**

Tracciato stradale

**Interpretazione**

Strada

**Descrizione**

Diverticolo della via Venusia-Herdonias individuato tramite fotointerpretazione da G. Alvisi.

**Cronologia**

Età romana

**Conservazione**

**Geomorfologia**

Pianoro

**Vincolo**

No

**Osservazioni**

#### **INDAGINI E RICOGNIZIONI**

**Archivio**

**Bibliografia**

ALVISI 1970, 67.

**Foto aerea**

**Altre indagini**

**Grado di affidabilità**

**Data ricognizione**

**Visibilità**

#### **RISCHIO ASSOLUTO**

**Rischio assoluto**

Medio-basso

**Rischio relativo**

Medio-basso

**Note:**

L'asse stradale passa in prossimità della sottostazione di San Nicola di Melfi.



PROGETTO DEFINITIVO  
AMMODERNAMENTO LINEA POTENZA-FOGGIA  
SOTTOPROGETTO 2 – LOTTO 4: OPERE AGGIUNTIVE

STUDIO ARCHEOLOGICO  
SCHEDE DESCRITTIVE DELLE PRESENZE  
ARCHEOLOGICHE - BASILICATA

COMMESSA	LOTTO	CODIFICA	DOCUMENTO	REV.	FOGLIO
IA0X	04	D 22 SH	AH 001 002	A	16 di 83

**Codice di riferimento 14**

**DATI CARATTERISTICI DEL REPERTO ARCHEOLOGICO**

**Comune**

Melfi

**Provincia**

Potenza

**Località**

San Nicola di Melfi

**Linea**

Linea Foggia/Potenza

**Progressiva**

km 0+000

**Distanza**

m 1650,00

**Lato linea**

**Toponimo**

**DATI CARATTERISTICI DEL REPERTO ARCHEOLOGICO**

**Definizione**

Tracciato stradale

**Interpretazione**

Strada

**Descrizione**

Diverticolo della via Venusia-Herdonias individuato tramite fotointerpretazione da G. Alvisi.

**Cronologia**

Età romana

**Conservazione**

**Geomorfologia**

Pianoro

**Vincolo**

No

**Osservazioni**

**INDAGINI E RICOGNIZIONI**

**Archivio**

**Bibliografia**

ALVISI 1970, 67.

**Foto aerea**

**Altre indagini**

**Grado di affidabilità**

**Data ricognizione**

**Visibilità**

**RISCHIO ASSOLUTO**

**Rischio assoluto**

Basso

**Rischio relativo**

Basso

**Note:**

L'asse stradale passa presso la sottostazione di San Nicola di Melfi.





PROGETTO DEFINITIVO  
AMMODERNAMENTO LINEA POTENZA-FOGGIA  
SOTTOPROGETTO 2 – LOTTO 4: OPERE AGGIUNTIVE

STUDIO ARCHEOLOGICO  
SCHEDE DESCRITTIVE DELLE PRESENZE  
ARCHEOLOGICHE - BASILICATA

COMMESSA	LOTTO	CODIFICA	DOCUMENTO	REV.	FOGLIO
IA0X	04	D 22 SH	AH 001 002	A	17 di 83

codice di riferimento **15**

#### **DATI CARATTERISTICI DEL REPERTO ARCHEOLOGICO**

**Comune**

Melfi

**Provincia**

Potenza

**Località**

San Nicola di Melfi

**Linea**

Linea Foggia/Potenza

**Progressiva**

km 0+000

**Distanza**

m 1770,00

**Lato linea**

**Toponimo**

#### **DATI CARATTERISTICI DEL REPERTO ARCHEOLOGICO**

**Definizione**

Tracciato stradale

**Interpretazione**

Strada

**Descrizione**

Diverticolo della via Venusia-Herdonias individuato tramite fotointerpretazione da G. Alvisi.

**Cronologia**

Età romana

**Conservazione**

**Geomorfologia**

Pianoro

**Vincolo**

No

**Osservazioni**

#### **INDAGINI E RICOGNIZIONI**

**Archivio**

**Bibliografia**

ALVISI 1970, 67.

**Foto aerea**

**Altre indagini**

**Grado di affidabilità**

**Data ricognizione**

**Visibilità**

#### **RISCHIO ASSOLUTO**

**Rischio assoluto**

Basso

**Rischio relativo**

Basso

**Note:**

L'asse stradale passa presso la sottostazione di San Nicola di Melfi.



PROGETTO DEFINITIVO  
AMMODERNAMENTO LINEA POTENZA-FOGGIA  
SOTTOPROGETTO 2 – LOTTO 4: OPERE AGGIUNTIVE

STUDIO ARCHEOLOGICO  
SCHEDE DESCRITTIVE DELLE PRESENZE  
ARCHEOLOGICHE - BASILICATA

COMMESSA	LOTTO	CODIFICA	DOCUMENTO	REV.	FOGLIO
IA0X	04	D 22 SH	AH 001 002	A	18 di 83

**Codice di riferimento 16**

**DATI CARATTERISTICI DEL REPERTO ARCHEOLOGICO**

**Comune**

Melfi

**Provincia**

Potenza

**Località**

San Nicola di Melfi

**Linea**

Linea Foggia/Potenza

**Progressiva**

km 0+000

**Distanza**

m 80,00

**Lato linea**

**Toponimo**

**DATI CARATTERISTICI DEL REPERTO ARCHEOLOGICO**

**Definizione**

Tracciato stradale

**Interpretazione**

Strada

**Descrizione**

Tratturello n. 37 Foggia-Ortona-Lavello

**Cronologia**

**Conservazione**

**Geomorfologia**

Pianoro

**Vincolo**

No

**Osservazioni**

**INDAGINI E RICOGNIZIONI**

**Archivio**

**Bibliografia**

CARTA DEI TRATTURI 1959.

**Foto aerea**

**Altre indagini**

**Grado di affidabilità**

**Data ricognizione**

**Visibilità**

**RISCHIO ASSOLUTO**

**Rischio assoluto**

Medio

**Rischio relativo**

Medio

**Note:**

La distanza indicata è relativa alla sottostazione elettrica di San Nicola di Melfi.



PROGETTO DEFINITIVO  
AMMODERNAMENTO LINEA POTENZA-FOGGIA  
SOTTOPROGETTO 2 – LOTTO 4: OPERE AGGIUNTIVE

STUDIO ARCHEOLOGICO  
SCHEDE DESCRITTIVE DELLE PRESENZE  
ARCHEOLOGICHE - BASILICATA

COMMESSA	LOTTO	CODIFICA	DOCUMENTO	REV.	FOGLIO
IA0X	04	D 22 SH	AH 001 002	A	19 di 83

**Codice di riferimento 17**

**DATI CARATTERISTICI DEL REPERTO ARCHEOLOGICO**

<b>Comune</b>	<b>Provincia</b>	
Rionero in Vulture	Potenza	
<b>Località</b>		
Le Fontanelle		
<b>Linea</b>		
Linea Foggia/Potenza		
<b>Progressiva</b>	<b>Distanza</b>	<b>Lato linea</b>
km 0+000	m 390,00	
<b>Toponimo</b>		

**DATI CARATTERISTICI DEL REPERTO ARCHEOLOGICO**

<b>Definizione</b>	
Sepoltura	
<b>Interpretazione</b>	
Necropoli	
<b>Descrizione</b>	
Area di necropoli	
<b>Cronologia</b>	<b>Conservazione</b>
Età romana (?)	
<b>Geomorfologia</b>	<b>Vincolo</b>
	No
<b>Osservazioni</b>	

**INDAGINI E RICOGNIZIONI**

<b>Archivio</b>		
Archivio SAB		
<b>Bibliografia</b>		
<b>Foto aerea</b>	<b>Altre indagini</b>	<b>Grado di affidabilità</b>
<b>Data ricognizione</b>	<b>Visibilità</b>	

**RISCHIO ASSOLUTO**

<b>Rischio assoluto</b>	<b>Rischio relativo</b>
Basso	Basso

**Note:**

La distanza indicata è relativa a NV08.



PROGETTO DEFINITIVO  
AMMODERNAMENTO LINEA POTENZA-FOGGIA  
SOTTOPROGETTO 2 – LOTTO 4: OPERE AGGIUNTIVE

STUDIO ARCHEOLOGICO  
SCHEDE DESCRITTIVE DELLE PRESENZE  
ARCHEOLOGICHE - BASILICATA

COMMESSA	LOTTO	CODIFICA	DOCUMENTO	REV.	FOGLIO
IA0X	04	D 22 SH	AH 001 002	A	20 di 83

**Codice di riferimento 18**

**DATI CARATTERISTICI DEL REPERTO ARCHEOLOGICO**

**Comune** Barile **Provincia** Potenza  
**Località** Ventaruolo-C. Botte  
**Linea** Linea Foggia/Potenza  
**Progressiva** km 73+295 **Distanza** m 360,00 **Lato linea**  
**Toponimo**

**DATI CARATTERISTICI DEL REPERTO ARCHEOLOGICO**

**Definizione** Area di frammenti  
**Interpretazione** Insediamento  
**Descrizione** Area di frammenti  
**Cronologia** età romana **Conservazione**  
**Geomorfologia** Pianoro **Vincolo** No  
**Osservazioni** Sito noto solo da ricognizioni di superficie.

**INDAGINI E RICOGNIZIONI**

**Archivio** Archivio SAB-Vultur archaeological project.  
**Bibliografia**

**Foto aerea** **Altre indagini** **Grado di affidabilità**  
**Data ricognizione** **Visibilità**

**RISCHIO ASSOLUTO**

**Rischio assoluto** Basso **Rischio relativo** Basso

**Note:**  
La distanza indicata è relativa a NV08



PROGETTO DEFINITIVO  
AMMODERNAMENTO LINEA POTENZA-FOGGIA  
SOTTOPROGETTO 2 – LOTTO 4: OPERE AGGIUNTIVE

STUDIO ARCHEOLOGICO  
SCHEDE DESCRITTIVE DELLE PRESENZE  
ARCHEOLOGICHE - BASILICATA

COMMESSA	LOTTO	CODIFICA	DOCUMENTO	REV.	FOGLIO
IA0X	04	D 22 SH	AH 001 002	A	21 di 83

**Codice di riferimento 19**

**DATI CARATTERISTICI DEL REPERTO ARCHEOLOGICO**

<b>Comune</b>	<b>Provincia</b>	
Rionero in Vulture	Potenza	
<b>Località</b>		
Ventaruolo		
<b>Linea</b>		
Linea Foggia/Potenza		
<b>Progressiva</b>	<b>Distanza</b>	<b>Lato linea</b>
km 73+295	m 750,00	
<b>Toponimo</b>		

**DATI CARATTERISTICI DEL REPERTO ARCHEOLOGICO**

**Definizione**  
Area di frammenti

**Interpretazione**  
Insediamento

**Descrizione**  
Area di frammenti

**Cronologia**  
età romana

**Geomorfologia**  
Pianoro

**Osservazioni**  
Sito noto solo da ricognizioni di superficie.

**Conservazione**

**Vincolo**  
No

**INDAGINI E RICOGNIZIONI**

**Archivio**  
Archivio SAB-Vultur archaeological project.

**Bibliografia**

<b>Foto aerea</b>	<b>Altre indagini</b>	<b>Grado di affidabilità</b>
<b>Data ricognizione</b>	<b>Visibilità</b>	

**RISCHIO ASSOLUTO**

<b>Rischio assoluto</b>	<b>Rischio relativo</b>
Basso	Basso

**Note:**  
La distanza indicata è relativa a NV08



PROGETTO DEFINITIVO  
AMMODERNAMENTO LINEA POTENZA-FOGGIA  
SOTTOPROGETTO 2 – LOTTO 4: OPERE AGGIUNTIVE

STUDIO ARCHEOLOGICO  
SCHEDE DESCRITTIVE DELLE PRESENZE  
ARCHEOLOGICHE - BASILICATA

COMMESSA	LOTTO	CODIFICA	DOCUMENTO	REV.	FOGLIO
IA0X	04	D 22 SH	AH 001 002	A	22 di 83

**Codice di riferimento 20**

**DATI CARATTERISTICI DEL REPERTO ARCHEOLOGICO**

<b>Comune</b>	<b>Provincia</b>	
Rionero in Vulture	Potenza	
<b>Località</b>		
Serra dei Laurisciola		
<b>Linea</b>		
Linea Foggia/Potenza		
<b>Progressiva</b>	<b>Distanza</b>	<b>Lato linea</b>
km 73+295	m 1800,00	
<b>Toponimo</b>		

**DATI CARATTERISTICI DEL REPERTO ARCHEOLOGICO**

<b>Definizione</b>	
Area di frammenti	
<b>Interpretazione</b>	
Insedimento	
<b>Descrizione</b>	
Area di frammenti	
<b>Cronologia</b>	<b>Conservazione</b>
Età romana	
<b>Geomorfologia</b>	<b>Vincolo</b>
Pianoro	No
<b>Osservazioni</b>	
Sito noto solo da ricognizioni di superficie.	

**INDAGINI E RICOGNIZIONI**

**Archivio**  
Archivio SAB-Vultur archaeological project.  
**Bibliografia**

<b>Foto aerea</b>	<b>Altre indagini</b>	<b>Grado di affidabilità</b>
<b>Data ricognizione</b>	<b>Visibilità</b>	

**RISCHIO ASSOLUTO**

<b>Rischio assoluto</b>	<b>Rischio relativo</b>
Basso	Basso

**Note:**  
La distanza indicata è relativa a NV08



PROGETTO DEFINITIVO  
AMMODERNAMENTO LINEA POTENZA-FOGGIA  
SOTTOPROGETTO 2 – LOTTO 4: OPERE AGGIUNTIVE

STUDIO ARCHEOLOGICO  
SCHEDE DESCRITTIVE DELLE PRESENZE  
ARCHEOLOGICHE - BASILICATA

COMMESSA	LOTTO	CODIFICA	DOCUMENTO	REV.	FOGLIO
IA0X	04	D 22 SH	AH 001 002	A	23 di 83

**Codice di riferimento 21**

**DATI CARATTERISTICI DEL REPERTO ARCHEOLOGICO**

<b>Comune</b>	<b>Provincia</b>	
Rionero in Vulture	Potenza	
<b>Località</b>		
Scascione		
<b>Linea</b>		
Linea Foggia/Potenza		
<b>Progressiva</b>	<b>Distanza</b>	<b>Lato linea</b>
km 73+295	m 2290,00	
<b>Toponimo</b>		

**DATI CARATTERISTICI DEL REPERTO ARCHEOLOGICO**

<b>Definizione</b>	
Area di frammenti	
<b>Interpretazione</b>	
Insedimento	
<b>Descrizione</b>	
Area di frammenti	
<b>Cronologia</b>	<b>Conservazione</b>
Età preistorica	
<b>Geomorfologia</b>	<b>Vincolo</b>
Pianoro	No
<b>Osservazioni</b>	
Sito noto solo da ricognizioni di superficie.	

**INDAGINI E RICOGNIZIONI**

**Archivio**  
Archivio SAB-Vultur archaeological project.  
**Bibliografia**

<b>Foto aerea</b>	<b>Altre indagini</b>	<b>Grado di affidabilità</b>
<b>Data ricognizione</b>	<b>Visibilità</b>	

**RISCHIO ASSOLUTO**

<b>Rischio assoluto</b>	<b>Rischio relativo</b>
Basso	Basso

**Note:**

La distanza indicata è relativa alla sottostazione di Rionero in Vulture



PROGETTO DEFINITIVO  
AMMODERNAMENTO LINEA POTENZA-FOGGIA  
SOTTOPROGETTO 2 - LOTTO 4: OPERE AGGIUNTIVE

STUDIO ARCHEOLOGICO  
SCHEDE DESCRITTIVE DELLE PRESENZE  
ARCHEOLOGICHE - BASILICATA

COMMESSA	LOTTO	CODIFICA	DOCUMENTO	REV.	FOGLIO
IA0X	04	D 22 SH	AH 001 002	A	24 di 83

Codice di riferimento **22**

**DATI CARATTERISTICI DEL REPERTO ARCHEOLOGICO**

<b>Comune</b>	<b>Provincia</b>	
Rionero in Vulture	Potenza	
<b>Località</b>		
il Gaudo		
<b>Linea</b>		
Linea Foggia/Potenza		
<b>Progressiva</b>	<b>Distanza</b>	<b>Lato linea</b>
km 0+000	m 2830,00	
<b>Toponimo</b>		

**DATI CARATTERISTICI DEL REPERTO ARCHEOLOGICO**

<b>Definizione</b>	
Area di frammenti	
<b>Interpretazione</b>	
Insediamiento	
<b>Descrizione</b>	
Area di frammenti	
<b>Cronologia</b>	<b>Conservazione</b>
Età romana	
<b>Geomorfologia</b>	<b>Vincolo</b>
Pianoro	No
<b>Osservazioni</b>	
Sito noto solo da ricognizioni di superficie.	

**INDAGINI E RICOGNIZIONI**

**Archivio**  
Archivio SAB-Vultur archaeological project.  
**Bibliografia**

<b>Foto aerea</b>	<b>Altre indagini</b>	<b>Grado di affidabilità</b>
<b>Data ricognizione</b>	<b>Visibilità</b>	

**RISCHIO ASSOLUTO**

<b>Rischio assoluto</b>	<b>Rischio relativo</b>
Basso	Basso

**Note:**

La distanza indicata è relativa alla sottostazione di Rionero in Vulture.





PROGETTO DEFINITIVO  
AMMODERNAMENTO LINEA POTENZA-FOGGIA  
SOTTOPROGETTO 2 – LOTTO 4: OPERE AGGIUNTIVE

STUDIO ARCHEOLOGICO  
SCHEDE DESCRITTIVE DELLE PRESENZE  
ARCHEOLOGICHE - BASILICATA

COMMESSA	LOTTO	CODIFICA	DOCUMENTO	REV.	FOGLIO
IADX	04	D 22 SH	AH 001 002	A	25 di 83

Codice di riferimento **23**

**DATI CARATTERISTICI DEL REPERTO ARCHEOLOGICO**

<b>Comune</b> Rionero in Vulture	<b>Provincia</b> Potenza	
<b>Località</b> il Gaudo		
<b>Linea</b> Linea Foggia/Potenza		
<b>Progressiva</b> km 0+000	<b>Distanza</b> m 3070,00	<b>Lato linea</b>
<b>Toponimo</b>		

**DATI CARATTERISTICI DEL REPERTO ARCHEOLOGICO**

<b>Definizione</b> Area di frammenti	
<b>Interpretazione</b> Insediamento	
<b>Descrizione</b> Area di frammenti	
<b>Cronologia</b> Età romana	<b>Conservazione</b>
<b>Geomorfologia</b> Pianoro	<b>Vincolo</b> No
<b>Osservazioni</b> Sito noto solo da ricognizioni di superficie.	

**INDAGINI E RICOGNIZIONI**

**Archivio**  
Archivio SAB-Vultur archaeological project.  
**Bibliografia**

<b>Foto aerea</b>	<b>Altre indagini</b>	<b>Grado di affidabilità</b>
<b>Data ricognizione</b>	<b>Visibilità</b>	

**RISCHIO ASSOLUTO**

<b>Rischio assoluto</b> Basso	<b>Rischio relativo</b> Basso
----------------------------------	----------------------------------

**Note:**

La distanza indicata è relativa alla sottostazione di Rionero in Vulture.



PROGETTO DEFINITIVO  
AMMODERNAMENTO LINEA POTENZA-FOGGIA  
SOTTOPROGETTO 2 – LOTTO 4: OPERE AGGIUNTIVE

STUDIO ARCHEOLOGICO  
SCHEDE DESCRITTIVE DELLE PRESENZE  
ARCHEOLOGICHE - BASILICATA

COMMESSA	LOTTO	CODIFICA	DOCUMENTO	REV.	FOGLIO
IA0X	04	D 22 SH	AH 001 002	A	26 di 83

**Codice di riferimento 24**

**DATI CARATTERISTICI DEL REPERTO ARCHEOLOGICO**

**Comune**

Rionero in Vulture

**Provincia**

Potenza

**Località**

il Gaudio-C.sa Galluccio

**Linea**

Linea Foggia/Potenza

**Progressiva**

km 0+000

**Distanza**

m 3509,00

**Lato linea**

**Toponimo**

**DATI CARATTERISTICI DEL REPERTO ARCHEOLOGICO**

**Definizione**

Area di frammenti

**Interpretazione**

Insediamiento

**Descrizione**

Area di frammenti

**Cronologia**

Età romana

**Geomorfologia**

Pianoro

**Osservazioni**

Sito noto solo da ricognizioni di superficie.

**Conservazione**

**Vincolo**

No

**INDAGINI E RICOGNIZIONI**

**Archivio**

Archivio SAB-Vultur archaeological project.

**Bibliografia**

**Foto aerea**

**Altre indagini**

**Grado di affidabilità**

**Data ricognizione**

**Visibilità**

**RISCHIO ASSOLUTO**

**Rischio assoluto**

Basso

**Rischio relativo**

Basso

**Note:**

La distanza indicata è relativa alla sottostazione di Rionero in Vulture.



PROGETTO DEFINITIVO  
AMMODERNAMENTO LINEA POTENZA-FOGGIA  
SOTTOPROGETTO 2 – LOTTO 4: OPERE AGGIUNTIVE

STUDIO ARCHEOLOGICO  
SCHEDE DESCRITTIVE DELLE PRESENZE  
ARCHEOLOGICHE - BASILICATA

COMMESSA	LOTTO	CODIFICA	DOCUMENTO	REV.	FOGLIO
IA0X	04	D 22 SH	AH 001 002	A	27 di 83

**Codice di riferimento 25**

**DATI CARATTERISTICI DEL REPERTO ARCHEOLOGICO**

<b>Comune</b>	<b>Provincia</b>	
Rionero in Vulture	Potenza	
<b>Località</b>		
il Gaudio-C.sa Galluccio		
<b>Linea</b>		
Linea Foggia/Potenza		
<b>Progressiva</b>	<b>Distanza</b>	<b>Lato linea</b>
km 0+000	m 3600,00	
<b>Toponimo</b>		

**DATI CARATTERISTICI DEL REPERTO ARCHEOLOGICO**

<b>Definizione</b>	
Area di frammenti	
<b>Interpretazione</b>	
Insedimento	
<b>Descrizione</b>	
Area di frammenti	
<b>Cronologia</b>	<b>Conservazione</b>
Età protostorica- lucana	
<b>Geomorfologia</b>	<b>Vincolo</b>
Pianoro	No
<b>Osservazioni</b>	
Sito noto solo da ricognizioni di superficie.	

**INDAGINI E RICOGNIZIONI**

**Archivio**  
Archivio SAB-Vultur archaeological project.  
**Bibliografia**

<b>Foto aerea</b>	<b>Altre indagini</b>	<b>Grado di affidabilità</b>
<b>Data ricognizione</b>	<b>Visibilità</b>	

**RISCHIO ASSOLUTO**

<b>Rischio assoluto</b>	<b>Rischio relativo</b>
Basso	Basso

**Note:**

La distanza indicata è relativa alla sottostazione di Rionero in Vulture.



PROGETTO DEFINITIVO  
AMMODERNAMENTO LINEA POTENZA-FOGGIA  
SOTTOPROGETTO 2 – LOTTO 4: OPERE AGGIUNTIVE

STUDIO ARCHEOLOGICO  
SCHEDE DESCRITTIVE DELLE PRESENZE  
ARCHEOLOGICHE - BASILICATA

COMMESSA	LOTTO	CODIFICA	DOCUMENTO	REV.	FOGLIO
IA0X	04	D 22 SH	AH 001 002	A	28 di 83

Codice di riferimento **26**

#### DATI CARATTERISTICI DEL REPERTO ARCHEOLOGICO

**Comune**

Rionero in Vulture

**Provincia**

Potenza

**Località**

il Gaudio-C.sa Galluccio

**Linea**

Linea Foggia/Potenza

**Progressiva**

km 0+000

**Distanza**

m 3620,00

**Lato linea**

**Toponimo**

#### DATI CARATTERISTICI DEL REPERTO ARCHEOLOGICO

**Definizione**

Area di frammenti

**Interpretazione**

Insediamiento

**Descrizione**

Area di frammenti

**Cronologia**

Età protostorica- lucana

**Conservazione**

**Geomorfologia**

Pianoro

**Vincolo**

No

**Osservazioni**

Sito noto solo da ricognizioni di superficie.

#### INDAGINI E RICOGNIZIONI

**Archivio**

Archivio SAB-Vultur archaeological project.

**Bibliografia**

**Foto aerea**

**Altre indagini**

**Grado di affidabilità**

**Data ricognizione**

**Visibilità**

#### RISCHIO ASSOLUTO

**Rischio assoluto**

Basso

**Rischio relativo**

Basso

**Note:**

La distanza indicata è relativa alla sottostazione di Rionero in Vulture.



PROGETTO DEFINITIVO  
AMMODERNAMENTO LINEA POTENZA-FOGGIA  
SOTTOPROGETTO 2 – LOTTO 4: OPERE AGGIUNTIVE

STUDIO ARCHEOLOGICO  
SCHEDE DESCRITTIVE DELLE PRESENZE  
ARCHEOLOGICHE - BASILICATA

COMMESSA	LOTTO	CODIFICA	DOCUMENTO	REV.	FOGLIO
IA0X	04	D 22 SH	AH 001 002	A	29 di 83

**Codice di riferimento 27**

**DATI CARATTERISTICI DEL REPERTO ARCHEOLOGICO**

<b>Comune</b>	<b>Provincia</b>	
Rionero in Vulture	Potenza	
<b>Località</b>		
il Gaudo-Mass.a Saraceno		
<b>Linea</b>		
Linea Foggia/Potenza		
<b>Progressiva</b>	<b>Distanza</b>	<b>Lato linea</b>
km 0+000	m 4200,00	
<b>Toponimo</b>		

**DATI CARATTERISTICI DEL REPERTO ARCHEOLOGICO**

<b>Definizione</b>	
Area di frammenti	
<b>Interpretazione</b>	
Insedimento	
<b>Descrizione</b>	
Area di frammenti	
<b>Cronologia</b>	<b>Conservazione</b>
Età romana	
<b>Geomorfologia</b>	<b>Vincolo</b>
Pianoro	No
<b>Osservazioni</b>	
Sito noto solo da ricognizioni di superficie.	

**INDAGINI E RICOGNIZIONI**

**Archivio**  
Archivio SAB-Vultur archaeological project.  
**Bibliografia**

<b>Foto aerea</b>	<b>Altre indagini</b>	<b>Grado di affidabilità</b>
<b>Data ricognizione</b>	<b>Visibilità</b>	

**RISCHIO ASSOLUTO**

<b>Rischio assoluto</b>	<b>Rischio relativo</b>
Basso	Basso

**Note:**

La distanza indicata è relativa alla sottostazione di Rionero in Vulture.



PROGETTO DEFINITIVO  
AMMODERNAMENTO LINEA POTENZA-FOGGIA  
SOTTOPROGETTO 2 -- LOTTO 4: OPERE AGGIUNTIVE

STUDIO ARCHEOLOGICO  
SCHEDE DESCRITTIVE DELLE PRESENZE  
ARCHEOLOGICHE - BASILICATA

COMMESSA	LOTTO	CODIFICA	DOCUMENTO	REV.	FOGLIO
IA0X	04	D 22 SH	AH 001 002	A	30 di 83

Codice di riferimento **28**

**DATI CARATTERISTICI DEL REPERTO ARCHEOLOGICO**

**Comune**

Rionero in Vulture

**Provincia**

Potenza

**Località**

il Gaudio-Mass.a Saraceno

**Linea**

Linea Foggia/Potenza

**Progressiva**

km 0+000

**Distanza**

m 4065,00

**Lato linea**

**Toponimo**

**DATI CARATTERISTICI DEL REPERTO ARCHEOLOGICO**

**Definizione**

Area di frammenti

**Interpretazione**

Insediamiento

**Descrizione**

Area di frammenti

**Cronologia**

Età romana

**Geomorfologia**

Pianoro

**Conservazione**

**Vincolo**

No

**Osservazioni**

Sito noto solo da ricognizioni di superficie.

**INDAGINI E RICOGNIZIONI**

**Archivio**

Archivio SAB-Vultur archaeological project.

**Bibliografia**

**Foto aerea**

**Altre indagini**

**Grado di affidabilità**

**Data ricognizione**

**Visibilità**

**RISCHIO ASSOLUTO**

**Rischio assoluto**

Basso

**Rischio relativo**

Basso

**Note:**

La distanza indicata è relativa alla sottostazione di Rionero in Vulture.



PROGETTO DEFINITIVO  
AMMODERNAMENTO LINEA POTENZA-FOGGIA  
SOTTOPROGETTO 2 – LOTTO 4: OPERE AGGIUNTIVE

STUDIO ARCHEOLOGICO  
SCHEDE DESCRITTIVE DELLE PRESENZE  
ARCHEOLOGICHE - BASILICATA

COMMESSA	LOTTO	CODIFICA	DOCUMENTO	REV.	FOGLIO
IA0X	04	D 22 SH	AH 001 002	A	31 di 83

**Codice di riferimento 29**

**DATI CARATTERISTICI DEL REPERTO ARCHEOLOGICO**

<b>Comune</b>	<b>Provincia</b>	
Rionero in Vulture	Potenza	
<b>Località</b>		
Serra Forlito		
<b>Linea</b>		
Linea Foggia/Potenza		
<b>Progressiva</b>	<b>Distanza</b>	<b>Lato linea</b>
km 0+000	m 5350,00	
<b>Toponimo</b>		

**DATI CARATTERISTICI DEL REPERTO ARCHEOLOGICO**

<b>Definizione</b>	
Area di frammenti	
<b>Interpretazione</b>	
Insedimento	
<b>Descrizione</b>	
Area di frammenti	
<b>Cronologia</b>	<b>Conservazione</b>
Età romana	
<b>Geomorfologia</b>	<b>Vincolo</b>
Pianoro	No
<b>Osservazioni</b>	
Sito noto solo da ricognizioni di superficie.	

**INDAGINI E RICOGNIZIONI**

**Archivio**  
Archivio SAB-Vultur archaeological project.  
**Bibliografia**

<b>Foto aerea</b>	<b>Altre indagini</b>	<b>Grado di affidabilità</b>
<b>Data ricognizione</b>	<b>Visibilità</b>	

**RISCHIO ASSOLUTO**

<b>Rischio assoluto</b>	<b>Rischio relativo</b>
Basso	Basso

**Note:**

La distanza indicata è relativa alla sottostazione di Rionero in Vulture.



PROGETTO DEFINITIVO  
AMMODERNAMENTO LINEA POTENZA-FOGGIA  
SOTTOPROGETTO 2 – LOTTO 4: OPERE AGGIUNTIVE

STUDIO ARCHEOLOGICO  
SCHEDE DESCRITTIVE DELLE PRESENZE  
ARCHEOLOGICHE - BASILICATA

COMMESSA	LOTTO	CODIFICA	DOCUMENTO	REV.	FOGLIO
IA0X	04	D 22 SH	AH 001 002	A	32 di 83

**Codice di riferimento 30**

**DATI CARATTERISTICI DEL REPERTO ARCHEOLOGICO**

<b>Comune</b>	<b>Provincia</b>	
Rionero in Vulture	Potenza	
<b>Località</b>		
Bosco della Bufata		
<b>Linea</b>		
Linea Foggia/Potenza		
<b>Progressiva</b>	<b>Distanza</b>	<b>Lato linea</b>
km 0+000	m 5780,00	
<b>Toponimo</b>		

**DATI CARATTERISTICI DEL REPERTO ARCHEOLOGICO**

<b>Definizione</b>	
Area di frammenti	
<b>Interpretazione</b>	
Insedimento	
<b>Descrizione</b>	
Area di frammenti	
<b>Cronologia</b>	<b>Conservazione</b>
Età romana	
<b>Geomorfologia</b>	<b>Vincolo</b>
Pianoro	No
<b>Osservazioni</b>	
Sito noto solo da ricognizioni di superficie.	

**INDAGINI E RICOGNIZIONI**

**Archivio**  
Archivio SAB-Vultur archaeological project.  
**Bibliografia**

<b>Foto aerea</b>	<b>Altre indagini</b>	<b>Grado di affidabilità</b>
<b>Data ricognizione</b>	<b>Visibilità</b>	


**RISCHIO ASSOLUTO**

<b>Rischio assoluto</b>	<b>Rischio relativo</b>
Basso	Basso

**Note:**

La distanza indicata è relativa alla sottostazione di Rionero in Vulture.



	PROGETTO DEFINITIVO AMMODERNAMENTO LINEA POTENZA-FOGGIA SOTTOPROGETTO 2 – LOTTO 4: OPERE AGGIUNTIVE					
	STUDIO ARCHEOLOGICO SCHEDE DESCRITTIVE DELLE PRESENZE ARCHEOLOGICHE - BASILICATA	COMMESSA IA0X	LOTTO 04	CODIFICA D 22 SH	DOCUMENTO AH 001 002	REV. A

Codice di riferimento **31**

**DATI CARATTERISTICI DEL REPERTO ARCHEOLOGICO**

<i>Comune</i>	<i>Provincia</i>	
Rionero in Vulture	Potenza	
<i>Località</i>		
Serra Forlito-Mass.a Iodice		
<i>Linea</i>		
Linea Foggia/Potenza		
<i>Progressiva</i>	<i>Distanza</i>	<i>Lato linea</i>
km 0+000	m 5717,00	
<i>Toponimo</i>		

**DATI CARATTERISTICI DEL REPERTO ARCHEOLOGICO**

<i>Definizione</i>	
Area di frammenti	
<i>Interpretazione</i>	
Insediamiento	
<i>Descrizione</i>	
Area di frammenti	
<i>Cronologia</i>	<i>Conservazione</i>
Età preistorica-età protostorica	
<i>Geomorfologia</i>	<i>Vincolo</i>
Pianoro	No
<i>Osservazioni</i>	
Sito noto solo da ricognizioni di superficie.	

**INDAGINI E RICOGNIZIONI**

*Archivio*  
 Archivio SAB-Vultur archaeological project.  
*Bibliografia*

<i>Foto aerea</i>	<i>Altre indagini</i>	<i>Grado di affidabilità</i>
<i>Data ricognizione</i>	<i>Visibilità</i>	

**RISCHIO ASSOLUTO**

<i>Rischio assoluto</i>	<i>Rischio relativo</i>
Basso	Basso

*Note:*

La distanza indicata è relativa alla sottostazione di Rionero in Vulture.



PROGETTO DEFINITIVO  
AMMODERNAMENTO LINEA POTENZA-FOGGIA  
SOTTOPROGETTO 2 – LOTTO 4: OPERE AGGIUNTIVE

STUDIO ARCHEOLOGICO  
SCHEDE DESCRITTIVE DELLE PRESENZE  
ARCHEOLOGICHE - BASILICATA

COMMESSA	LOTTO	CODIFICA	DOCUMENTO	REV.	FOGLIO
IA0X	04	D 22 SH	AH 001 002	A	34 di 83

**Codice di riferimento 32**

**DATI CARATTERISTICI DEL REPERTO ARCHEOLOGICO**

<b>Comune</b>	<b>Provincia</b>	
Rionero in Vulture	Potenza	
<b>Località</b>		
Costa Ciammaruchelle		
<b>Linea</b>		
Linea Foggia/Potenza		
<b>Progressiva</b>	<b>Distanza</b>	<b>Lato linea</b>
km 0+000	m 5660,00	
<b>Toponimo</b>		

**DATI CARATTERISTICI DEL REPERTO ARCHEOLOGICO**

<b>Definizione</b>	
Area di frammenti	
<b>Interpretazione</b>	
Insediamiento	
<b>Descrizione</b>	
Area di frammenti	
<b>Cronologia</b>	<b>Conservazione</b>
Età protostorica-sito lucano	
<b>Geomorfologia</b>	<b>Vincolo</b>
Pianoro	No
<b>Osservazioni</b>	
Sito noto solo da ricognizioni di superficie.	

**INDAGINI E RICOGNIZIONI**

**Archivio**  
Archivio SAB-Vultur archaeological project.  
**Bibliografia**

<b>Foto aerea</b>	<b>Altre indagini</b>	<b>Grado di affidabilità</b>
<b>Data ricognizione</b>	<b>Visibilità</b>	

**RISCHIO ASSOLUTO**

<b>Rischio assoluto</b>	<b>Rischio relativo</b>
Basso	Basso

**Note:**

La distanza indicata è relativa alla sottostazione di Rionero in Vulture.



PROGETTO DEFINITIVO  
AMMODERNAMENTO LINEA POTENZA-FOGGIA  
SOTTOPROGETTO 2 – LOTTO 4: OPERE AGGIUNTIVE

STUDIO ARCHEOLOGICO  
SCHEDE DESCRITTIVE DELLE PRESENZE  
ARCHEOLOGICHE - BASILICATA

COMMESSA	LOTTO	CODIFICA	DOCUMENTO	REV.	FOGLIO
IA0X	04	D 22 SH	AH 001 002	A	35 di 83

Codice di riferimento **33**

**DATI CARATTERISTICI DEL REPERTO ARCHEOLOGICO**

<b>Comune</b>		<b>Provincia</b>
Rionero in Vulture		Potenza
<b>Località</b>		
Pallettieri		
<b>Linea</b>		
Linea Foggia/Potenza		
<b>Progressiva</b>	<b>Distanza</b>	<b>Lato linea</b>
km 0+000	m 3820,00	
<b>Toponimo</b>		

**DATI CARATTERISTICI DEL REPERTO ARCHEOLOGICO**

<b>Definizione</b>	
Area di frammenti	
<b>Interpretazione</b>	
Insediamiento	
<b>Descrizione</b>	
Area di frammenti	
<b>Cronologia</b>	<b>Conservazione</b>
Età preistorica	
<b>Geomorfologia</b>	<b>Vincolo</b>
Pianoro	No
<b>Osservazioni</b>	
Sito noto solo da ricognizioni di superficie.	

**INDAGINI E RICOGNIZIONI**

**Archivio**  
Archivio SAB-Vultur archaeological project.  
**Bibliografia**

<b>Foto aerea</b>	<b>Altre indagini</b>	<b>Grado di affidabilità</b>
<b>Data ricognizione</b>	<b>Visibilità</b>	

**RISCHIO ASSOLUTO**

<b>Rischio assoluto</b>	<b>Rischio relativo</b>
Basso	Basso

**Note:**

La distanza indicata è relativa alla sottostazione di Rionero in Vulture.



PROGETTO DEFINITIVO  
AMMODERNAMENTO LINEA POTENZA-FOGGIA  
SOTTOPROGETTO 2 – LOTTO 4: OPERE AGGIUNTIVE

STUDIO ARCHEOLOGICO  
SCHEDE DESCRITTIVE DELLE PRESENZE  
ARCHEOLOGICHE - BASILICATA

COMMESSA	LOTTO	CODIFICA	DOCUMENTO	REV.	FOGLIO
IA0X	04	D 22 SH	AH 001 002	A	36 di 83

**Codice di riferimento 34**

**DATI CARATTERISTICI DEL REPERTO ARCHEOLOGICO**

<b>Comune</b>	<b>Provincia</b>	
Rionero in Vulture	Potenza	
<b>Località</b>		
Pallettieri		
<b>Linea</b>		
Linea Foggia/Potenza		
<b>Progressiva</b>	<b>Distanza</b>	<b>Lato linea</b>
km 0+000	m 3630,00	
<b>Toponimo</b>		

**DATI CARATTERISTICI DEL REPERTO ARCHEOLOGICO**

<b>Definizione</b>	
Area di frammenti	
<b>Interpretazione</b>	
Insedimento	
<b>Descrizione</b>	
Area di frammenti	
<b>Cronologia</b>	<b>Conservazione</b>
Età romana	
<b>Geomorfologia</b>	<b>Vincolo</b>
Pianoro	No
<b>Osservazioni</b>	
Sito noto solo da ricognizioni di superficie.	

**INDAGINI E RICOGNIZIONI**

**Archivio**  
Archivio SAB-Vultur archaeological project.  
**Bibliografia**

<b>Foto aerea</b>	<b>Altre indagini</b>	<b>Grado di affidabilità</b>
<b>Data ricognizione</b>	<b>Visibilità</b>	

**RISCHIO ASSOLUTO**

<b>Rischio assoluto</b>	<b>Rischio relativo</b>
Basso	Basso

**Note:**

La distanza indicata è relativa alla sottostazione di Rionero in Vulture.



PROGETTO DEFINITIVO  
AMMODERNAMENTO LINEA POTENZA-FOGGIA  
SOTTOPROGETTO 2 – LOTTO 4: OPERE AGGIUNTIVE

STUDIO ARCHEOLOGICO  
SCHEDE DESCRITTIVE DELLE PRESENZE  
ARCHEOLOGICHE - BASILICATA

COMMESSA	LOTTO	CODIFICA	DOCUMENTO	REV.	FOGLIO
IA0X	04	D 22 SH	AH 001 002	A	37 di 83

Codice di riferimento **35**

**DATI CARATTERISTICI DEL REPERTO ARCHEOLOGICO**

<b>Comune</b>	<b>Provincia</b>	
Rionero in Vulture	Potenza	
<b>Località</b>		
La Francesca		
<b>Linea</b>		
Linea Foggia/Potenza		
<b>Progressiva</b>	<b>Distanza</b>	<b>Lato linea</b>
km 0+000	m 3075,00	
<b>Toponimo</b>		

**DATI CARATTERISTICI DEL REPERTO ARCHEOLOGICO**

<b>Definizione</b>	
Area di frammenti	
<b>Interpretazione</b>	
Insedimento	
<b>Descrizione</b>	
Area di frammenti	
<b>Cronologia</b>	<b>Conservazione</b>
Età protostorica-lucana	
<b>Geomorfologia</b>	<b>Vincolo</b>
Pianoro	No
<b>Osservazioni</b>	
Sito noto solo da ricognizioni di superficie.	

**INDAGINI E RICOGNIZIONI**

**Archivio**  
Archivio SAB-Vultur archaeological project.  
**Bibliografia**

<b>Foto aerea</b>	<b>Altre indagini</b>	<b>Grado di affidabilità</b>
<b>Data ricognizione</b>	<b>Visibilità</b>	

**RISCHIO ASSOLUTO**

<b>Rischio assoluto</b>	<b>Rischio relativo</b>
Basso	Basso

**Note:**

La distanza indicata è relativa alla sottostazione di Rionero in Vulture.



PROGETTO DEFINITIVO  
AMMODERNAMENTO LINEA POTENZA-FOGGIA  
SOTTOPROGETTO 2 – LOTTO 4: OPERE AGGIUNTIVE

STUDIO ARCHEOLOGICO  
SCHEDE DESCRITTIVE DELLE PRESENZE  
ARCHEOLOGICHE - BASILICATA

COMMESSA	LOTTO	CODIFICA	DOCUMENTO	REV.	FOGLIO
IA0X	04	D 22 SH	AH 001 002	A	38 di 83

Codice di riferimento **36**

**DATI CARATTERISTICI DEL REPERTO ARCHEOLOGICO**

**Comune**

Rionero in Vulture

**Provincia**

Potenza

**Località**

La Francesca-Mon. Santa Maria degli Angeli

**Linea**

Linea Foggia/Potenza

**Progressiva**

km 0+000

**Distanza**

m 3820,00

**Lato linea**

**Toponimo**

**DATI CARATTERISTICI DEL REPERTO ARCHEOLOGICO**

**Definizione**

Area di frammenti

**Interpretazione**

Insedimento

**Descrizione**

Area di frammenti

**Cronologia**

Età preistorica

**Geomorfologia**

Pianoro

**Conservazione**

**Vincolo**

No

**Osservazioni**

Sito noto solo da ricognizioni di superficie.

**INDAGINI E RICOGNIZIONI**

**Archivio**

Archivio SAB-Vultur archaeological project.

**Bibliografia**

**Foto aerea**

**Altre indagini**

**Grado di affidabilità**

**Data ricognizione**

**Visibilità**

**RISCHIO ASSOLUTO**

**Rischio assoluto**

Basso

**Rischio relativo**

Basso

**Note:**

La distanza indicata è relativa alla sottostazione di Rionero in Vulture.



PROGETTO DEFINITIVO  
AMMODERNAMENTO LINEA POTENZA-FOGGIA  
SOTTOPROGETTO 2 – LOTTO 4: OPERE AGGIUNTIVE

STUDIO ARCHEOLOGICO  
SCHEDE DESCRITTIVE DELLE PRESENZE  
ARCHEOLOGICHE - BASILICATA

COMMESSA	LOTTO	CODIFICA	DOCUMENTO	REV.	FOGLIO
IA0X	04	D 22 SH	AH 001 002	A	39 di 83

**Codice di riferimento 37**

**DATI CARATTERISTICI DEL REPERTO ARCHEOLOGICO**

**Comune**

Rionero in Vulture

**Provincia**

Potenza

**Località**

La Francesca

**Linea**

Linea Foggia/Potenza

**Progressiva**

km 0+000

**Distanza**

m 3023,00

**Lato linea**

**Toponimo**

**DATI CARATTERISTICI DEL REPERTO ARCHEOLOGICO**

**Definizione**

Area di frammenti

**Interpretazione**

Insedimento

**Descrizione**

Area di frammenti

**Cronologia**

Età romana

**Geomorfologia**

Pianoro

**Conservazione**

**Vincolo**

No

**Osservazioni**

Sito noto solo da ricognizioni di superficie.

**INDAGINI E RICOGNIZIONI**

**Archivio**

Archivio SAB-Vultur archaeological project.

**Bibliografia**

**Foto aerea**

**Altre indagini**

**Grado di affidabilità**

**Data ricognizione**

**Visibilità**

**RISCHIO ASSOLUTO**

**Rischio assoluto**

Basso

**Rischio relativo**

Basso

**Note:**

La distanza indicata è relativa alla sottostazione di Rionero in Vulture.



PROGETTO DEFINITIVO  
AMMODERNAMENTO LINEA POTENZA-FOGGIA  
SOTTOPROGETTO 2 – LOTTO 4: OPERE AGGIUNTIVE

STUDIO ARCHEOLOGICO  
SCHEDE DESCRITTIVE DELLE PRESENZE  
ARCHEOLOGICHE - BASILICATA

COMMESSA	LOTTO	CODIFICA	DOCUMENTO	REV.	FOGLIO
IA0X	04	D 22 SH	AH 001 002	A	40 di 83

Codice di riferimento **38**

**DATI CARATTERISTICI DEL REPERTO ARCHEOLOGICO**

**Comune**

Rionero in Vulture

**Provincia**

Potenza

**Località**

La Francesca

**Linea**

Linea Foggia/Potenza

**Progressiva**

km 0+000

**Distanza**

m 2397,00

**Lato linea**

**Toponimo**

**DATI CARATTERISTICI DEL REPERTO ARCHEOLOGICO**

**Definizione**

Area di frammenti

**Interpretazione**

Insediamiento

**Descrizione**

Area di frammenti

**Cronologia**

Età protostorica-sito lucano

**Conservazione**

**Geomorfologia**

Pianoro

**Vincolo**

No

**Osservazioni**

Sito noto solo da ricognizioni di superficie.

**INDAGINI E RICOGNIZIONI**

**Archivio**

Archivio SAB-Vultur archaeological project.

**Bibliografia**

**Foto aerea**

**Altre indagini**

**Grado di affidabilità**

**Data ricognizione**

**Visibilità**

**RISCHIO ASSOLUTO**

**Rischio assoluto**

Basso

**Rischio relativo**

Basso

**Note:**

La distanza indicata è relativa alla sottostazione di Rionero in Vulture.





PROGETTO DEFINITIVO  
AMMODERNAMENTO LINEA POTENZA-FOGGIA  
SOTTOPROGETTO 2 – LOTTO 4: OPERE AGGIUNTIVE

STUDIO ARCHEOLOGICO  
SCHEDE DESCRITTIVE DELLE PRESENZE  
ARCHEOLOGICHE - BASILICATA

COMMESSA	LOTTO	CODIFICA	DOCUMENTO	REV.	FOGLIO
IA0X	04	D 22 SH	AH 001 002	A	41 di 83

Codice di riferimento **39**

#### **DATI CARATTERISTICI DEL REPERTO ARCHEOLOGICO**

<b>Comune</b>	<b>Provincia</b>	
Rionero in Vulture	Potenza	
<b>Località</b>		
Serra Forlito		
<b>Linea</b>		
Linea Foggia/Potenza		
<b>Progressiva</b>	<b>Distanza</b>	<b>Lato linea</b>
km 0+000	m 4794,00	
<b>Toponimo</b>		

#### **DATI CARATTERISTICI DEL REPERTO ARCHEOLOGICO**

<b>Definizione</b>	
Area di frammenti	
<b>Interpretazione</b>	
Insedimento	
<b>Descrizione</b>	
Area di frammenti	
<b>Cronologia</b>	<b>Conservazione</b>
Età romana	
<b>Geomorfologia</b>	<b>Vincolo</b>
Pianoro	No
<b>Osservazioni</b>	
Sito noto solo da ricognizioni di superficie.	

#### **INDAGINI E RICOGNIZIONI**

**Archivio**  
Archivio SAB-Vultur archaeological project.

**Bibliografia**

<b>Foto aerea</b>	<b>Altre indagini</b>	<b>Grado di affidabilità</b>
<b>Data ricognizione</b>	<b>Visibilità</b>	

#### **RISCHIO ASSOLUTO**

<b>Rischio assoluto</b>	<b>Rischio relativo</b>
Basso	Basso

**Note:**

La distanza indicata è relativa alla sottostazione di Rionero in Vulture.



PROGETTO DEFINITIVO  
AMMODERNAMENTO LINEA POTENZA-FOGGIA  
SOTTOPROGETTO 2 – LOTTO 4: OPERE AGGIUNTIVE

STUDIO ARCHEOLOGICO  
SCHEDE DESCRITTIVE DELLE PRESENZE  
ARCHEOLOGICHE - BASILICATA

COMMESSA	LOTTO	CODIFICA	DOCUMENTO	REV.	FOGLIO
IA0X	04	D 22 SH	AH 001 002	A	42 di 83

Codice di riferimento **40**

#### **DATI CARATTERISTICI DEL REPERTO ARCHEOLOGICO**

<b>Comune</b>	<b>Provincia</b>	
Rionero in Vulture	Potenza	
<b>Località</b>		
La Francesca		
<b>Linea</b>		
Linea Foggia/Potenza		
<b>Progressiva</b>	<b>Distanza</b>	<b>Lato linea</b>
km 0+000	m 1994,00	
<b>Toponimo</b>		

#### **DATI CARATTERISTICI DEL REPERTO ARCHEOLOGICO**

<b>Definizione</b>	
Area di frammenti	
<b>Interpretazione</b>	
Insediamiento	
<b>Descrizione</b>	
Area di frammenti	
<b>Cronologia</b>	<b>Conservazione</b>
Età protostorica-lucana	
<b>Geomorfologia</b>	<b>Vincolo</b>
Pianoro	No
<b>Osservazioni</b>	
Sito noto solo da ricognizioni di superficie.	

#### **INDAGINI E RICOGNIZIONI**

**Archivio**  
Archivio SAB-Vultur archaeological project.  
**Bibliografia**

<b>Foto aerea</b>	<b>Altre indagini</b>	<b>Grado di affidabilità</b>
<b>Data ricognizione</b>	<b>Visibilità</b>	

#### **RISCHIO ASSOLUTO**

<b>Rischio assoluto</b>	<b>Rischio relativo</b>
Basso	Basso

**Note:**

La distanza indicata è relativa alla sottostazione di Rionero in Vulture.



PROGETTO DEFINITIVO  
AMMODERNAMENTO LINEA POTENZA-FOGGIA  
SOTTOPROGETTO 2 – LOTTO 4: OPERE AGGIUNTIVE

STUDIO ARCHEOLOGICO  
SCHEDE DESCRITTIVE DELLE PRESENZE  
ARCHEOLOGICHE - BASILICATA

COMMESSA	LOTTO	CODIFICA	DOCUMENTO	REV.	FOGLIO
IA0X	04	D 22 SH	AH 001 002	A	43 di 83

Codice di riferimento **41**

**DATI CARATTERISTICI DEL REPERTO ARCHEOLOGICO**

**Comune**

Rionero in Vulture

**Provincia**

Potenza

**Località**

La Francesca-C. Rondinone

**Linea**

Linea Foggia/Potenza

**Progressiva**

km 0+000

**Distanza**

m 2183,00

**Lato linea**

**Toponimo**

**DATI CARATTERISTICI DEL REPERTO ARCHEOLOGICO**

**Definizione**

Area di frammenti

**Interpretazione**

Insediamiento

**Descrizione**

Area di frammenti

**Cronologia**

Età romana

**Geomorfologia**

Pianoro

**Conservazione**

**Vincolo**

No

**Osservazioni**

Sito noto solo da ricognizioni di superficie.

**INDAGINI E RICOGNIZIONI**

**Archivio**

Archivio SAB-Vultur archaeological project.

**Bibliografia**

**Foto aerea**

**Altre indagini**

**Grado di affidabilità**

**Data ricognizione**

**Visibilità**

**RISCHIO ASSOLUTO**

**Rischio assoluto**

Basso

**Rischio relativo**

Basso

**Note:**

La distanza indicata è relativa alla sottostazione di Rionero in Vulture.



PROGETTO DEFINITIVO  
AMMODERNAMENTO LINEA POTENZA-FOGGIA  
SOTTOPROGETTO 2 – LOTTO 4: OPERE AGGIUNTIVE

STUDIO ARCHEOLOGICO  
SCHEDE DESCRITTIVE DELLE PRESENZE  
ARCHEOLOGICHE - BASILICATA

COMMESSA	LOTTO	CODIFICA	DOCUMENTO	REV.	FOGLIO
IA0X	04	D 22 SH	AH 001 002	A	44 di 83

Codice di riferimento **42**

**DATI CARATTERISTICI DEL REPERTO ARCHEOLOGICO**

<b>Comune</b>	<b>Provincia</b>	
Rionero in Vulture	Potenza	
<b>Località</b>		
La Francesca-C. Rondinone		
<b>Linea</b>		
Linea Foggia/Potenza		
<b>Progressiva</b>	<b>Distanza</b>	<b>Lato linea</b>
km 0+000	m 2066,00	
<b>Toponimo</b>		

**DATI CARATTERISTICI DEL REPERTO ARCHEOLOGICO**

<b>Definizione</b>	
Area di frammenti	
<b>Interpretazione</b>	
Insedimento	
<b>Descrizione</b>	
Area di frammenti	
<b>Cronologia</b>	<b>Conservazione</b>
Età romana	
<b>Geomorfologia</b>	<b>Vincolo</b>
Pianoro	No
<b>Osservazioni</b>	
Sito noto solo da ricognizioni di superficie.	

**INDAGINI E RICOGNIZIONI**

**Archivio**  
Archivio SAB-Vultur archaeological project.  
**Bibliografia**

<b>Foto aerea</b>	<b>Altre indagini</b>	<b>Grado di affidabilità</b>
<b>Data ricognizione</b>	<b>Visibilità</b>	

**RISCHIO ASSOLUTO**

<b>Rischio assoluto</b>	<b>Rischio relativo</b>
Basso	Basso

**Note:**

La distanza indicata è relativa alla sottostazione di Rionero in Vulture.



PROGETTO DEFINITIVO  
AMMODERNAMENTO LINEA POTENZA-FOGGIA  
SOTTOPROGETTO 2 – LOTTO 4: OPERE AGGIUNTIVE

STUDIO ARCHEOLOGICO  
SCHEDE DESCRITTIVE DELLE PRESENZE  
ARCHEOLOGICHE - BASILICATA

COMMESSA	LOTTO	CODIFICA	DOCUMENTO	REV.	FOGLIO
IA0X	04	D 22 SH	AH 001 002	A	45 di 83

Codice di riferimento **43**

**DATI CARATTERISTICI DEL REPERTO ARCHEOLOGICO**

**Comune**

Rionero in Vulture

**Provincia**

Potenza

**Località**

La Francesca-C. Rondinone

**Linea**

Linea Foggia/Potenza

**Progressiva**

km 0+000

**Distanza**

m 2086,00

**Lato linea**

**Toponimo**

**DATI CARATTERISTICI DEL REPERTO ARCHEOLOGICO**

**Definizione**

Area di frammenti

**Interpretazione**

Insediamiento

**Descrizione**

Area di frammenti

**Cronologia**

Età protostorica

**Geomorfologia**

Pianoro

**Conservazione**

**Vincolo**

No

**Osservazioni**

Sito noto solo da ricognizioni di superficie.

**INDAGINI E RICOGNIZIONI**

**Archivio**

Archivio SAB-Vultur archaeological project.

**Bibliografia**

**Foto aerea**

**Altre indagini**

**Grado di affidabilità**

**Data ricognizione**

**Visibilità**

**RISCHIO ASSOLUTO**

**Rischio assoluto**

Basso

**Rischio relativo**

Basso

**Note:**

La distanza indicata è relativa alla sottostazione di Rionero in Vulture.



PROGETTO DEFINITIVO  
AMMODERNAMENTO LINEA POTENZA-FOGGIA  
SOTTOPROGETTO 2 – LOTTO 4: OPERE AGGIUNTIVE

STUDIO ARCHEOLOGICO  
SCHEDE DESCRITTIVE DELLE PRESENZE  
ARCHEOLOGICHE - BASILICATA

COMMESSA	LOTTO	CODIFICA	DOCUMENTO	REV.	FOGLIO
IA0X	04	D 22 SH	AH 001 002	A	47 di 83

Codice di riferimento **45**

**DATI CARATTERISTICI DEL REPERTO ARCHEOLOGICO**

**Comune**

Rionero in Vulture

**Provincia**

Potenza

**Località**

Santa Maria

**Linea**

Linea Foggia/Potenza

**Progressiva**

km 0+000

**Distanza**

m 1123,00

**Lato linea**

**Toponimo**

**DATI CARATTERISTICI DEL REPERTO ARCHEOLOGICO**

**Definizione**

Area di frammenti

**Interpretazione**

Insediamiento

**Descrizione**

Area di frammenti

**Cronologia**

Età protostorica

**Geomorfologia**

Pianoro

**Conservazione**

**Vincolo**

No

**Osservazioni**

Sito noto solo da ricognizioni di superficie.

**INDAGINI E RICOGNIZIONI**

**Archivio**

Archivio SAB-Vultur archaeological project.

**Bibliografia**

**Foto aerea**

**Altre indagini**

**Grado di affidabilità**

**Data ricognizione**

**Visibilità**

**RISCHIO ASSOLUTO**

**Rischio assoluto**

Basso

**Rischio relativo**

Basso

**Note:**

La distanza indicata è relativa alla sottostazione di Rionero in Vulture.



PROGETTO DEFINITIVO  
AMMODERNAMENTO LINEA POTENZA-FOGGIA  
SOTTOPROGETTO 2 – LOTTO 4: OPERE AGGIUNTIVE

STUDIO ARCHEOLOGICO SCHEDE DESCRITTIVE DELLE PRESENZE ARCHEOLOGICHE - BASILICATA	COMMESSA IA0X	LOTTO 04	CODIFICA D 22 SH	DOCUMENTO AH 001 002	REV. A	FOGLIO 48 di 83
--	------------------	-------------	---------------------	-------------------------	-----------	--------------------

Codice di riferimento **46**

**DATI CARATTERISTICI DEL REPERTO ARCHEOLOGICO**

**Comune**  
Rionero in Vulture

**Provincia**  
Potenza

**Località**  
Le Fontanelle

**Linea**  
Linea Foggia/Potenza

**Progressiva**  
km 0+000

**Distanza**  
m 6171,00

**Lato linea**

**Toponimo**

**DATI CARATTERISTICI DEL REPERTO ARCHEOLOGICO**

**Definizione**  
Area di frammenti

**Interpretazione**  
Insediamento

**Descrizione**  
Area di frammenti

**Cronologia**  
Età protostorica

**Conservazione**

**Geomorfologia**  
Pianoro

**Vincolo**  
No

**Osservazioni**  
Sito noto solo da ricognizioni di superficie.

**INDAGINI E RICOGNIZIONI**

**Archivio**  
Archivio SAB-Vultur archaeological project.

**Bibliografia**

**Foto aerea**

**Altre indagini**

**Grado di affidabilità**

**Data ricognizione**

**Visibilità**

**RISCHIO ASSOLUTO**

**Rischio assoluto**  
Basso

**Rischio relativo**  
Basso

**Note:**

La distanza indicata è relativa alla sottostazione di Rionero in Vulture.



PROGETTO DEFINITIVO  
AMMODERNAMENTO LINEA POTENZA-FOGGIA  
SOTTOPROGETTO 2 – LOTTO 4: OPERE AGGIUNTIVE

STUDIO ARCHEOLOGICO  
SCHEDE DESCRITTIVE DELLE PRESENZE  
ARCHEOLOGICHE - BASILICATA

COMMESSA	LOTTO	CODIFICA	DOCUMENTO	REV.	FOGLIO
IADX	04	D 22 SH	AH 001 002	A	49 di 83

Codice di riferimento **47**

**DATI CARATTERISTICI DEL REPERTO ARCHEOLOGICO**

**Comune**

Rionero in Vulture

**Provincia**

Potenza

**Località**

Torre degli Embrici

**Linea**

Linea Foggia/Potenza

**Progressiva**

km 0+000

**Distanza**

m 4162,00

**Lato linea**

**Toponimo**

**DATI CARATTERISTICI DEL REPERTO ARCHEOLOGICO**

**Definizione**

Area di frammenti

**Interpretazione**

Insedimento

**Descrizione**

Area di frammenti

**Cronologia**

Età preistorica-sito lucano

**Conservazione**

**Geomorfologia**

Pianoro

**Vincolo**

No

**Osservazioni**

Sito noto solo da ricognizioni di superficie.

**INDAGINI E RICOGNIZIONI**

**Archivio**

Archivio SAB-Vultur archaeological project.

**Bibliografia**

**Foto aerea**

**Altre indagini**

**Grado di affidabilità**

**Data ricognizione**

**Visibilità**

**RISCHIO ASSOLUTO**

**Rischio assoluto**

Basso

**Rischio relativo**

Basso

**Note:**

La distanza indicata è relativa alla sottostazione di Rionero in Vulture.





PROGETTO DEFINITIVO  
AMMODERNAMENTO LINEA POTENZA-FOGGIA  
SOTTOPROGETTO 2 – LOTTO 4: OPERE AGGIUNTIVE

STUDIO ARCHEOLOGICO  
SCHEDE DESCRITTIVE DELLE PRESENZE  
ARCHEOLOGICHE - BASILICATA

COMMESSA	LOTTO	CODIFICA	DOCUMENTO	REV.	FOGLIO
IA0X	04	D 22 SH	AH 001 002	A	46 di 83

**Codice di riferimento 44**

**DATI CARATTERISTICI DEL REPERTO ARCHEOLOGICO**

<b>Comune</b>	<b>Provincia</b>	
Rionero in Vulture	Potenza	
<b>Località</b>		
Santa Maria		
<b>Linea</b>		
Linea Foggia/Potenza		
<b>Progressiva</b>	<b>Distanza</b>	<b>Lato linea</b>
km 0+000	m 1264,00	
<b>Toponimo</b>		

**DATI CARATTERISTICI DEL REPERTO ARCHEOLOGICO**

<b>Definizione</b>	
Area di frammenti	
<b>Interpretazione</b>	
Insedimento	
<b>Descrizione</b>	
Area di frammenti	
<b>Cronologia</b>	<b>Conservazione</b>
Età protostorica	
<b>Geomorfologia</b>	<b>Vincolo</b>
Pianoro	No
<b>Osservazioni</b>	
Sito noto solo da ricognizioni di superficie.	

**INDAGINI E RICOGNIZIONI**

**Archivio**  
Archivio SAB-Vultur archaeological project.  
**Bibliografia**

<b>Foto aerea</b>	<b>Altre indagini</b>	<b>Grado di affidabilità</b>
<b>Data ricognizione</b>	<b>Visibilità</b>	

**RISCHIO ASSOLUTO**

<b>Rischio assoluto</b>	<b>Rischio relativo</b>
Basso	Basso

**Note:**

La distanza indicata è relativa alla sottostazione di Rionero in Vulture.



PROGETTO DEFINITIVO  
AMMODERNAMENTO LINEA POTENZA-FOGGIA  
SOTTOPROGETTO 2 – LOTTO 4: OPERE AGGIUNTIVE

STUDIO ARCHEOLOGICO  
SCHEDE DESCRITTIVE DELLE PRESENZE  
ARCHEOLOGICHE - BASILICATA

COMMESSA	LOTTO	CODIFICA	DOCUMENTO	REV.	FOGLIO
IA0X	04	D 22 SH	AH 001 002	A	50 di 83

**Codice di riferimento 48**

**DATI CARATTERISTICI DEL REPERTO ARCHEOLOGICO**

**Comune**

Barile-Rionero in Vulture

**Provincia**

Potenza

**Località**

**Linea**

Linea Foggia/Potenza

**Progressiva**

km 73+295

**Distanza**

m 460,00

**Lato linea**

**Toponimo**

**DATI CARATTERISTICI DEL REPERTO ARCHEOLOGICO**

**Definizione**

Tracciato stradale

**Interpretazione**

Strada

**Descrizione**

Strada

**Cronologia**

Età protostorica-romana (?)

**Conservazione**

**Geomorfologia**

Pianoro

**Vincolo**

No

**Osservazioni**

Asse viario antico solo ipotizzato

**INDAGINI E RICOGNIZIONI**

**Archivio**

Archivio SAB-Vultur archaeological project.

**Bibliografia**

**Foto aerea**

**Altre indagini**

**Grado di affidabilità**

**Data ricognizione**

**Visibilità**

**RISCHIO ASSOLUTO**

**Rischio assoluto**

Basso

**Rischio relativo**

Basso

**Note:**

La distanza indicata è relativa a NV08.



PROGETTO DEFINITIVO  
AMMODERNAMENTO LINEA POTENZA-FOGGIA  
SOTTOPROGETTO 2 – LOTTO 4: OPERE AGGIUNTIVE

STUDIO ARCHEOLOGICO  
SCHEDE DESCRITTIVE DELLE PRESENZE  
ARCHEOLOGICHE - BASILICATA

COMMESSA	LOTTO	CODIFICA	DOCUMENTO	REV.	FOGLIO
IA0X	04	D 22 SH	AH 001 002	A	51 di 83

Codice di riferimento **49**

**DATI CARATTERISTICI DEL REPERTO ARCHEOLOGICO**

<b>Comune</b>	<b>Provincia</b>	
Barile-Rionero in Vulture	Potenza	
<b>Località</b>		
<b>Linea</b>		
Linea Foggia/Potenza		
<b>Progressiva</b>	<b>Distanza</b>	<b>Lato linea</b>
km 73+295	m 0,00	
<b>Toponimo</b>		

**DATI CARATTERISTICI DEL REPERTO ARCHEOLOGICO**

<b>Definizione</b>	
Tracciato stradale	
<b>Interpretazione</b>	
Strada	
<b>Descrizione</b>	
Strada	
<b>Cronologia</b>	<b>Conservazione</b>
Età protostorica-romana (?)	
<b>Geomorfologia</b>	<b>Vincolo</b>
Pianoro	No
<b>Osservazioni</b>	
Asse viario antico solo ipotizzato	

**INDAGINI E RICOGNIZIONI**

**Archivio**  
Archivio SAB-Vultur archaeological project.

**Bibliografia**

<b>Foto aerea</b>	<b>Altre indagini</b>	<b>Grado di affidabilità</b>
<b>Data ricognizione</b>	<b>Visibilità</b>	

**RISCHIO ASSOLUTO**

<b>Rischio assoluto</b>	<b>Rischio relativo</b>
alto	alto

**Note:**  
La distanza indicata è relativa a NV08.



PROGETTO DEFINITIVO  
AMMODERNAMENTO LINEA POTENZA-FOGGIA  
SOTTOPROGETTO 2 – LOTTO 4: OPERE AGGIUNTIVE

STUDIO ARCHEOLOGICO  
SCHEDE DESCRITTIVE DELLE PRESENZE  
ARCHEOLOGICHE - BASILICATA

COMMESSA	LOTTO	CODIFICA	DOCUMENTO	REV.	FOGLIO
IA0X	04	D 22 SH	AH 001 002	A	52 di 83

Codice di riferimento **50**

**DATI CARATTERISTICI DEL REPERTO ARCHEOLOGICO**

<b>Comune</b>	<b>Provincia</b>	
Barile-Rionero in Vulture	Potenza	
<b>Località</b>		
<b>Linea</b>		
Linea Foggia/Potenza		
<b>Progressiva</b>	<b>Distanza</b>	<b>Lato linea</b>
km 73+295	m 450,00	
<b>Toponimo</b>		

**DATI CARATTERISTICI DEL REPERTO ARCHEOLOGICO**

<b>Definizione</b>	
Tracciato stradale	
<b>Interpretazione</b>	
Strada	
<b>Descrizione</b>	
Strada	
<b>Cronologia</b>	<b>Conservazione</b>
Età protostorica-romana (?)	
<b>Geomorfologia</b>	<b>Vincolo</b>
Pianoro	No
<b>Osservazioni</b>	
Asse viario antico solo ipotizzato	

**INDAGINI E RICOGNIZIONI**

**Archivio**  
Archivio SAB-Vultur archaeological project.  
**Bibliografia**

<b>Foto aerea</b>	<b>Altre indagini</b>	<b>Grado di affidabilità</b>
<b>Data ricognizione</b>	<b>Visibilità</b>	

**RISCHIO ASSOLUTO**

<b>Rischio assoluto</b>	<b>Rischio relativo</b>
Basso	Basso

**Note:**  
La distanza indicata è relativa a NV08.



PROGETTO DEFINITIVO  
AMMODERNAMENTO LINEA POTENZA-FOGGIA  
SOTTOPROGETTO 2 – LOTTO 4: OPERE AGGIUNTIVE

STUDIO ARCHEOLOGICO  
SCHEDE DESCRITTIVE DELLE PRESENZE  
ARCHEOLOGICHE - BASILICATA

COMMESSA	LOTTO	CODIFICA	DOCUMENTO	REV.	FOGLIO
IA0X	04	D 22 SH	AH 001 002	A	53 di 83

Codice di riferimento **51**

**DATI CARATTERISTICI DEL REPERTO ARCHEOLOGICO**

<b>Comune</b>	<b>Provincia</b>	
Rionero in Vulture	Potenza	
<b>Località</b>		
<b>Linea</b>		
Linea Foggia/Potenza		
<b>Progressiva</b>	<b>Distanza</b>	<b>Lato linea</b>
km 0+000	m 2970,00	
<b>Toponimo</b>		

**DATI CARATTERISTICI DEL REPERTO ARCHEOLOGICO**

<b>Definizione</b>	
Tracciato stradale	
<b>Interpretazione</b>	
Strada	
<b>Descrizione</b>	
Strada	
<b>Cronologia</b>	<b>Conservazione</b>
Età protostorica-romana (?)	
<b>Geomorfologia</b>	<b>Vincolo</b>
Pianoro	No
<b>Osservazioni</b>	
Asse viario antico solo ipotizzato	

**INDAGINI E RICOGNIZIONI**

**Archivio**  
Archivio SAB-Vultur archaeological project.

**Bibliografia**

<b>Foto aerea</b>	<b>Altre indagini</b>	<b>Grado di affidabilità</b>
-------------------	-----------------------	------------------------------

<b>Data ricognizione</b>	<b>Visibilità</b>
--------------------------	-------------------

**RISCHIO ASSOLUTO**

<b>Rischio assoluto</b>	<b>Rischio relativo</b>
Basso	Basso

**Note:**

La distanza indicata è relativa alla sottostazione di Rionero in Vulture.



PROGETTO DEFINITIVO  
AMMODERNAMENTO LINEA POTENZA-FOGGIA  
SOTTOPROGETTO 2 – LOTTO 4: OPERE AGGIUNTIVE

STUDIO ARCHEOLOGICO  
SCHEDE DESCRITTIVE DELLE PRESENZE  
ARCHEOLOGICHE - BASILICATA

COMMESSA	LOTTO	CODIFICA	DOCUMENTO	REV.	FOGLIO
IA0X	04	D 22 SH	AH 001 002	A	54 di 83

Codice di riferimento **52**

**DATI CARATTERISTICI DEL REPERTO ARCHEOLOGICO**

**Comune** Rionero in Vulture **Provincia** Potenza  
**Località**  
**Linea** Linea Foggia/Potenza  
**Progressiva** km 0+000 **Distanza** m 5522,00 **Lato linea**  
**Toponimo**

**DATI CARATTERISTICI DEL REPERTO ARCHEOLOGICO**

**Definizione** Area di fittili  
**Interpretazione** Insediamento  
**Descrizione** Strada  
**Cronologia** Età protostorica-romana (?) **Conservazione**  
**Geomorfologia** Pianoro **Vincolo** No  
**Osservazioni** Sito noto solo da ricognizioni di superficie.

**INDAGINI E RICOGNIZIONI**

**Archivio** Archivio SAB-Vultur archaeological project.

**Bibliografia**

**Foto aerea** **Altre indagini** **Grado di affidabilità**

**Data ricognizione** **Visibilità**

**RISCHIO ASSOLUTO**

**Rischio assoluto** Basso **Rischio relativo** Basso

**Note:**

La distanza indicata è relativa alla sottostazione di Rionero in Vulture.



PROGETTO DEFINITIVO  
AMMODERNAMENTO LINEA POTENZA-FOGGIA  
SOTTOPROGETTO 2 – LOTTO 4: OPERE AGGIUNTIVE

STUDIO ARCHEOLOGICO  
SCHEDE DESCRITTIVE DELLE PRESENZE  
ARCHEOLOGICHE - BASILICATA

COMMESSA	LOTTO	CODIFICA	DOCUMENTO	REV.	FOGLIO
IA0X	04	D 22 SH	AH 001 002	A	55 di 83

Codice di riferimento **53**

**DATI CARATTERISTICI DEL REPERTO ARCHEOLOGICO**

<b>Comune</b>		<b>Provincia</b>
Avigliano di Lucania		Potenza
<b>Località</b>		
Serra delle Tavole		
<b>Linea</b>		
Linea Foggia/Potenza		
<b>Progressiva</b>	<b>Distanza</b>	<b>Lato linea</b>
km 0+000	m 270,00	
<b>Toponimo</b>		

**DATI CARATTERISTICI DEL REPERTO ARCHEOLOGICO**

<b>Definizione</b>	
Tracciato stradale	
<b>Interpretazione</b>	
Strada	
<b>Descrizione</b>	
Diverticolo tratturo comunale del Tomolo n. 122	
<b>Cronologia</b>	<b>Conservazione</b>
<b>Geomorfologia</b>	<b>Vincolo</b>
Pianoro	No
<b>Osservazioni</b>	

**INDAGINI E RICOGNIZIONI**

<b>Archivio</b>		
Archivio SAB		
<b>Bibliografia</b>		
<b>Foto aerea</b>	<b>Altre indagini</b>	<b>Grado di affidabilità</b>
<b>Data ricognizione</b>		<b>Visibilità</b>

**RISCHIO ASSOLUTO**

<b>Rischio assoluto</b>	<b>Rischio relativo</b>
Basso	Basso

**Note:**

La distanza indicata è relativa alla sottostazione di Pietragalla.



PROGETTO DEFINITIVO  
AMMODERNAMENTO LINEA POTENZA-FOGGIA  
SOTTOPROGETTO 2 – LOTTO 4: OPERE AGGIUNTIVE

STUDIO ARCHEOLOGICO  
SCHEDE DESCRITTIVE DELLE PRESENZE  
ARCHEOLOGICHE - BASILICATA

COMMESSA	LOTTO	CODIFICA	DOCUMENTO	REV.	FOGLIO
IA0X	04	D 22 SH	AH 001 002	A	56 di 83

Codice di riferimento **54**

#### **DATI CARATTERISTICI DEL REPERTO ARCHEOLOGICO**

<b>Comune</b>	<b>Provincia</b>	
Avigliano di Lucania	Potenza	
<b>Località</b>		
Serra delle Tavole		
<b>Linea</b>		
Linea Foggia/Potenza		
<b>Progressiva</b>	<b>Distanza</b>	<b>Lato linea</b>
km 0+000	m 600,00	
<b>Toponimo</b>		

#### **DATI CARATTERISTICI DEL REPERTO ARCHEOLOGICO**

<b>Definizione</b>	
Tracciato stradale	
<b>Interpretazione</b>	
Strada	
<b>Descrizione</b>	
Tratturo comunale del Tomolo n. 122	
<b>Cronologia</b>	<b>Conservazione</b>
<b>Geomorfologia</b>	<b>Vincolo</b>
Pianoro	No
<b>Osservazioni</b>	

#### **INDAGINI E RICOGNIZIONI**

<b>Archivio</b>		
Archivio SAB		
<b>Bibliografia</b>		
<b>Foto aerea</b>	<b>Altre indagini</b>	<b>Grado di affidabilità</b>
<b>Data ricognizione</b>	<b>Visibilità</b>	

#### **RISCHIO ASSOLUTO**

<b>Rischio assoluto</b>	<b>Rischio relativo</b>
Basso	Basso

**Note:**

La distanza indicata è relativa alla sottostazione di Pietragalla.





PROGETTO DEFINITIVO  
AMMODERNAMENTO LINEA POTENZA-FOGGIA  
SOTTOPROGETTO 2 – LOTTO 4: OPERE AGGIUNTIVE

STUDIO ARCHEOLOGICO  
SCHEDE DESCRITTIVE DELLE PRESENZE  
ARCHEOLOGICHE - BASILICATA

COMMESSA	LOTTO	CODIFICA	DOCUMENTO	REV.	FOGLIO
IA0X	04	D 22 SH	AH 001 002	A	57 di 83

Codice di riferimento **55**

**DATI CARATTERISTICI DEL REPERTO ARCHEOLOGICO**

<b>Comune</b>	<b>Provincia</b>	
Avigliano di Lucania	Potenza	
<b>Località</b>		
Serra Ventaruola		
<b>Linea</b>		
Linea Foggia/Potenza		
<b>Progressiva</b>	<b>Distanza</b>	<b>Lato linea</b>
km 104+736	m 3300,00	
<b>Toponimo</b>		

**DATI CARATTERISTICI DEL REPERTO ARCHEOLOGICO**

<b>Definizione</b>	
Tracciato stradale	
<b>Interpretazione</b>	
Strada	
<b>Descrizione</b>	
Tratturo comunale Stolfi n. 135	
<b>Cronologia</b>	<b>Conservazione</b>
<b>Geomorfologia</b>	<b>Vincolo</b>
Pianoro	No
<b>Osservazioni</b>	

**INDAGINI E RICOGNIZIONI**

<b>Archivio</b>		
Archivio SAB		
<b>Bibliografia</b>		
<b>Foto aerea</b>	<b>Altre indagini</b>	<b>Grado di affidabilità</b>
<b>Data ricognizione</b>	<b>Visibilità</b>	

**RISCHIO ASSOLUTO**

<b>Rischio assoluto</b>	<b>Rischio relativo</b>
Basso	Basso
<b>Note:</b>	



PROGETTO DEFINITIVO  
AMMODERNAMENTO LINEA POTENZA-FOGGIA  
SOTTOPROGETTO 2 – LOTTO 4: OPERE AGGIUNTIVE

STUDIO ARCHEOLOGICO  
SCHEDE DESCRITTIVE DELLE PRESENZE  
ARCHEOLOGICHE - BASILICATA

COMMESSA	LOTTO	CODIFICA	DOCUMENTO	REV.	FOGLIO
IA0X	04	D 22 SH	AH 001 002	A	58 di 83

Codice di riferimento **56**

#### **DATI CARATTERISTICI DEL REPERTO ARCHEOLOGICO**

<b>Comune</b>	<b>Provincia</b>	
Avigliano di Lucania	Potenza	
<b>Località</b>		
Serra Ventaruola		
<b>Linea</b>		
Linea Foggia/Potenza		
<b>Progressiva</b>	<b>Distanza</b>	<b>Lato linea</b>
km 104+736	m 3400,00	
<b>Toponimo</b>		

#### **DATI CARATTERISTICI DEL REPERTO ARCHEOLOGICO**

<b>Definizione</b>	
Tracciato stradale	
<b>Interpretazione</b>	
Strada	
<b>Descrizione</b>	
Divericolo tratturo comunale Stolfi n. 135	
<b>Cronologia</b>	<b>Conservazione</b>
<b>Geomorfologia</b>	<b>Vincolo</b>
Pianoro	No
<b>Osservazioni</b>	

#### **INDAGINI E RICOGNIZIONI**

<b>Archivio</b>		
Archivio SAB		
<b>Bibliografia</b>		
<b>Foto aerea</b>	<b>Altre indagini</b>	<b>Grado di affidabilità</b>
<b>Data ricognizione</b>	<b>Visibilità</b>	

#### **RISCHIO ASSOLUTO**

<b>Rischio assoluto</b>	<b>Rischio relativo</b>
Basso	Basso
<b>Note:</b>	



PROGETTO DEFINITIVO  
AMMODERNAMENTO LINEA POTENZA-FOGGIA  
SOTTOPROGETTO 2 – LOTTO 4: OPERE AGGIUNTIVE

STUDIO ARCHEOLOGICO  
SCHEDE DESCRITTIVE DELLE PRESENZE  
ARCHEOLOGICHE - BASILICATA

COMMESSA	LOTTO	CODIFICA	DOCUMENTO	REV.	FOGLIO
IA0X	04	D 22 SH	AH 001 002	A	59 di 83

Codice di riferimento **57**

**DATI CARATTERISTICI DEL REPERTO ARCHEOLOGICO**

<b>Comune</b>	<b>Provincia</b>	
Avigliano di Lucania	Potenza	
<b>Località</b>		
Serra Ventaruola		
<b>Linea</b>		
Linea Foggia/Potenza		
<b>Progressiva</b>	<b>Distanza</b>	<b>Lato linea</b>
km 104+736	m 3900,00	
<b>Toponimo</b>		

**DATI CARATTERISTICI DEL REPERTO ARCHEOLOGICO**

<b>Definizione</b>	
Tracciato stradale	
<b>Interpretazione</b>	
Strada	
<b>Descrizione</b>	
Tratturo comunale Serra Fontanalunga n. 133	
<b>Cronologia</b>	<b>Conservazione</b>
<b>Geomorfologia</b>	<b>Vincolo</b>
Pianoro	No
<b>Osservazioni</b>	

**INDAGINI E RICOGNIZIONI**

<b>Archivio</b>		
Archivio SAB		
<b>Bibliografia</b>		
<b>Foto aerea</b>	<b>Altre indagini</b>	<b>Grado di affidabilità</b>
<b>Data ricognizione</b>	<b>Visibilità</b>	

**RISCHIO ASSOLUTO**

<b>Rischio assoluto</b>	<b>Rischio relativo</b>
Basso	Basso
<b>Note:</b>	



PROGETTO DEFINITIVO  
AMMODERNAMENTO LINEA POTENZA-FOGGIA  
SOTTOPROGETTO 2 – LOTTO 4: OPERE AGGIUNTIVE

STUDIO ARCHEOLOGICO  
SCHEDE DESCRITTIVE DELLE PRESENZE  
ARCHEOLOGICHE - BASILICATA

COMMESSA	LOTTO	CODIFICA	DOCUMENTO	REV.	FOGLIO
IA0X	04	D 22 SH	AH 001 002	A	60 di 83

Codice di riferimento **58**

#### **DATI CARATTERISTICI DEL REPERTO ARCHEOLOGICO**

<b>Comune</b>	<b>Provincia</b>	
Avigliano di Lucania	Potenza	
<b>Località</b>		
Serra Ventaruola		
<b>Linea</b>		
Linea Foggia/Potenza		
<b>Progressiva</b>	<b>Distanza</b>	<b>Lato linea</b>
km 104+736	m 3240,00	
<b>Toponimo</b>		

#### **DATI CARATTERISTICI DEL REPERTO ARCHEOLOGICO**

<b>Definizione</b>	
Tracciato stradale	
<b>Interpretazione</b>	
Strada	
<b>Descrizione</b>	
Tratturo comunale Vallone delle Canne	
<b>Cronologia</b>	<b>Conservazione</b>
<b>Geomorfologia</b>	<b>Vincolo</b>
Pianoro	No
<b>Osservazioni</b>	

#### **INDAGINI E RICOGNIZIONI**

<b>Archivio</b>		
Archivio SAB		
<b>Bibliografia</b>		
<b>Foto aerea</b>	<b>Altre indagini</b>	<b>Grado di affidabilità</b>
<b>Data ricognizione</b>	<b>Visibilità</b>	

#### **RISCHIO ASSOLUTO**

<b>Rischio assoluto</b>	<b>Rischio relativo</b>
Basso	Basso
<b>Note:</b>	



PROGETTO DEFINITIVO  
AMMODERNAMENTO LINEA POTENZA-FOGGIA  
SOTTOPROGETTO 2 – LOTTO 4: OPERE AGGIUNTIVE

STUDIO ARCHEOLOGICO  
SCHEDE DESCRITTIVE DELLE PRESENZE  
ARCHEOLOGICHE - BASILICATA

COMMESSA	LOTTO	CODIFICA	DOCUMENTO	REV.	FOGLIO
IA0X	04	D 22 SH	AH 001 002	A	61 di 83

**Codice di riferimento 59**

**DATI CARATTERISTICI DEL REPERTO ARCHEOLOGICO**

<b>Comune</b>	<b>Provincia</b>	
Avigliano di Lucania	Potenza	
<b>Località</b>		
Pisciobellico		
<b>Linea</b>		
Linea Foggia/Potenza		
<b>Progressiva</b>	<b>Distanza</b>	<b>Lato linea</b>
km 104+736	m 2400,00	
<b>Toponimo</b>		

**DATI CARATTERISTICI DEL REPERTO ARCHEOLOGICO**

<b>Definizione</b>	
Tracciato stradale	
<b>Interpretazione</b>	
Strada	
<b>Descrizione</b>	
Diverticolo tratturo comunale Valle Bona n. 137	
<b>Cronologia</b>	<b>Conservazione</b>
<b>Geomorfologia</b>	<b>Vincolo</b>
Pianoro	No
<b>Osservazioni</b>	

**INDAGINI E RICOGNIZIONI**

<b>Archivio</b>		
Archivio SAB		
<b>Bibliografia</b>		
<b>Foto aerea</b>	<b>Altre indagini</b>	<b>Grado di affidabilità</b>
<b>Data ricognizione</b>	<b>Visibilità</b>	

**RISCHIO ASSOLUTO**

<b>Rischio assoluto</b>	<b>Rischio relativo</b>
Basso	Basso
<b>Note:</b>	



PROGETTO DEFINITIVO  
AMMODERNAMENTO LINEA POTENZA-FOGGIA  
SOTTOPROGETTO 2 – LOTTO 4: OPERE AGGIUNTIVE

STUDIO ARCHEOLOGICO  
SCHEDE DESCRITTIVE DELLE PRESENZE  
ARCHEOLOGICHE - BASILICATA

COMMESSA	LOTTO	CODIFICA	DOCUMENTO	REV.	FOGLIO
IA0X	04	D 22 SH	AH 001 002	A	62 di 83

Codice di riferimento **60**

#### **DATI CARATTERISTICI DEL REPERTO ARCHEOLOGICO**

<b>Comune</b>	<b>Provincia</b>	
Avigliano di Lucania	Potenza	
<b>Località</b>		
Pisciobellico		
<b>Linea</b>		
Linea Foggia/Potenza		
<b>Progressiva</b>	<b>Distanza</b>	<b>Lato linea</b>
km 104+736	m 2600,00	
<b>Toponimo</b>		

#### **DATI CARATTERISTICI DEL REPERTO ARCHEOLOGICO**

<b>Definizione</b>	
Tracciato stradale	
<b>Interpretazione</b>	
Strada	
<b>Descrizione</b>	
Tratturo comunale Valle Bona n. 137	
<b>Cronologia</b>	<b>Conservazione</b>
<b>Geomorfologia</b>	<b>Vincolo</b>
Pianoro	No
<b>Osservazioni</b>	

#### **INDAGINI E RICOGNIZIONI**

<b>Archivio</b>		
Archivio SAB		
<b>Bibliografia</b>		
<b>Foto aerea</b>	<b>Altre indagini</b>	<b>Grado di affidabilità</b>
<b>Data ricognizione</b>	<b>Visibilità</b>	

#### **RISCHIO ASSOLUTO**

<b>Rischio assoluto</b>	<b>Rischio relativo</b>
Basso	Basso
<b>Note:</b>	



PROGETTO DEFINITIVO  
AMMODERNAMENTO LINEA POTENZA-FOGGIA  
SOTTOPROGETTO 2 – LOTTO 4: OPERE AGGIUNTIVE

STUDIO ARCHEOLOGICO  
SCHEDE DESCRITTIVE DELLE PRESENZE  
ARCHEOLOGICHE - BASILICATA

COMMESSA	LOTTO	CODIFICA	DOCUMENTO	REV.	FOGLIO
IA0X	04	D 22 SH	AH 001 002	A	63 di 83

**Codice di riferimento 61**

**DATI CARATTERISTICI DEL REPERTO ARCHEOLOGICO**

<b>Comune</b>	<b>Provincia</b>	
Avigliano di Lucania	Potenza	
<b>Località</b>		
Pisciobellico		
<b>Linea</b>		
Linea Foggia/Potenza		
<b>Progressiva</b>	<b>Distanza</b>	<b>Lato linea</b>
km 104+736	m 2300,00	
<b>Toponimo</b>		

**DATI CARATTERISTICI DEL REPERTO ARCHEOLOGICO**

<b>Definizione</b>	
Tracciato stradale	
<b>Interpretazione</b>	
Strada	
<b>Descrizione</b>	
Diverticolo tratturo comunale San Vito n. 132 (?)	
<b>Cronologia</b>	<b>Conservazione</b>
<b>Geomorfologia</b>	<b>Vincolo</b>
Pianoro	No
<b>Osservazioni</b>	

**INDAGINI E RICOGNIZIONI**

<b>Archivio</b>		
Archivio SAB		
<b>Bibliografia</b>		
<b>Foto aerea</b>	<b>Altre indagini</b>	<b>Grado di affidabilità</b>
<b>Data ricognizione</b>	<b>Visibilità</b>	

**RISCHIO ASSOLUTO**

<b>Rischio assoluto</b>	<b>Rischio relativo</b>
Basso	Basso
<b>Note:</b>	



PROGETTO DEFINITIVO  
AMMODERNAMENTO LINEA POTENZA-FOGGIA  
SOTTOPROGETTO 2 – LOTTO 4: OPERE AGGIUNTIVE

STUDIO ARCHEOLOGICO  
SCHEDE DESCRITTIVE DELLE PRESENZE  
ARCHEOLOGICHE - BASILICATA

COMMESSA	LOTTO	CODIFICA	DOCUMENTO	REV.	FOGLIO
IA0X	04	D 22 SH	AH 001 002	A	64 di 83

Codice di riferimento **62**

**DATI CARATTERISTICI DEL REPERTO ARCHEOLOGICO**

**Comune**

Avigliano di Lucania

**Provincia**

Potenza

**Località**

Pisciobellico

**Linea**

Linea Foggia/Potenza

**Progressiva**

km 104+736

**Distanza**

m 3450,00

**Lato linea**

**Toponimo**

**DATI CARATTERISTICI DEL REPERTO ARCHEOLOGICO**

**Definizione**

Tracciato stradale

**Interpretazione**

Strada

**Descrizione**

Tratturo comunale del Carmine n. 134

**Cronologia**

**Conservazione**

**Geomorfologia**

Pianoro

**Vincolo**

No

**Osservazioni**

**INDAGINI E RICOGNIZIONI**

**Archivio**

Archivio SAB

**Bibliografia**

**Foto aerea**

**Altre indagini**

**Grado di affidabilità**

**Data ricognizione**

**Visibilità**

**RISCHIO ASSOLUTO**

**Rischio assoluto**

Basso

**Rischio relativo**

Basso

**Note:**





PROGETTO DEFINITIVO  
AMMODERNAMENTO LINEA POTENZA-FOGGIA  
SOTTOPROGETTO 2 – LOTTO 4: OPERE AGGIUNTIVE

STUDIO ARCHEOLOGICO  
SCHEDE DESCRITTIVE DELLE PRESENZE  
ARCHEOLOGICHE - BASILICATA

COMMESSA	LOTTO	CODIFICA	DOCUMENTO	REV.	FOGLIO
IADX	04	D 22 SH	AH 001 002	A	65 di 83

Codice di riferimento **63**

**DATI CARATTERISTICI DEL REPERTO ARCHEOLOGICO**

**Comune**

Avigliano di Lucania

**Provincia**

Potenza

**Località**

Pisciobellico

**Linea**

Linea Foggia/Potenza

**Progressiva**

km 104+736

**Distanza**

m 3400,00

**Lato linea**

**Toponimo**

**DATI CARATTERISTICI DEL REPERTO ARCHEOLOGICO**

**Definizione**

Tracciato stradale

**Interpretazione**

Strada

**Descrizione**

Tratturo comunale San Vito

**Cronologia**

**Conservazione**

**Geomorfologia**

Pianoro

**Vincolo**

No

**Osservazioni**

**INDAGINI E RICOGNIZIONI**

**Archivio**

Archivio SAB

**Bibliografia**

**Foto aerea**

**Altre indagini**

**Grado di affidabilità**

**Data ricognizione**

**Visibilità**

**RISCHIO ASSOLUTO**

**Rischio assoluto**

Basso

**Rischio relativo**

Basso

**Note:**



PROGETTO DEFINITIVO  
AMMODERNAMENTO LINEA POTENZA-FOGGIA  
SOTTOPROGETTO 2 – LOTTO 4: OPERE AGGIUNTIVE

STUDIO ARCHEOLOGICO  
SCHEDE DESCRITTIVE DELLE PRESENZE  
ARCHEOLOGICHE - BASILICATA

COMMESSA	LOTTO	CODIFICA	DOCUMENTO	REV.	FOGLIO
IA0X	04	D 22 SH	AH 001 002	A	66 di 83

Codice di riferimento **64**

**DATI CARATTERISTICI DEL REPERTO ARCHEOLOGICO**

**Comune**

Melfi

**Provincia**

Potenza

**Località**

San Nicola di Melfi

**Linea**

Linea Foggia/Potenza

**Progressiva**

km 0+000

**Distanza**

m 40,00

**Lato linea**

**Toponimo**

**DATI CARATTERISTICI DEL REPERTO ARCHEOLOGICO**

**Definizione**

Anomalia da umidità

**Interpretazione**

**Descrizione**

Tre anomalie da umidità di colore biancastro orientate in direzione nord/sud a seguire il pendio.

**Cronologia**

**Conservazione**

**Geomorfologia**

Pianura

**Vincolo**

No

**Osservazioni**

**INDAGINI E RICOGNIZIONI**

**Archivio**

**Bibliografia**

**Foto aerea**

Ortofoto regionale 2008

**Altre indagini**

**Grado di affidabilità**

**Data ricognizione**

**Visibilità**

**RISCHIO ASSOLUTO**

**Rischio assoluto**

Basso

**Rischio relativo**

Basso

**Note:**



PROGETTO DEFINITIVO  
AMMODERNAMENTO LINEA POTENZA-FOGGIA  
SOTTOPROGETTO 2 – LOTTO 4: OPERE AGGIUNTIVE

STUDIO ARCHEOLOGICO  
SCHEDE DESCRITTIVE DELLE PRESENZE  
ARCHEOLOGICHE - BASILICATA

COMMESSA	LOTTO	CODIFICA	DOCUMENTO	REV.	FOGLIO
IA0X	04	D 22 SH	AH 001 002	A	67 di 83

Codice di riferimento **65**

**DATI CARATTERISTICI DEL REPERTO ARCHEOLOGICO**

<b>Comune</b>	<b>Provincia</b>	
Rionero in Vulture	Potenza	
<b>Località</b>		
Ventaruolo		
<b>Linea</b>		
Linea Foggia/Potenza		
<b>Progressiva</b>	<b>Distanza</b>	<b>Lato linea</b>
km 73+295	m 110,00	
<b>Toponimo</b>		

**DATI CARATTERISTICI DEL REPERTO ARCHEOLOGICO**

**Definizione**  
Anomalia da umidità

**Interpretazione**

**Descrizione**  
Due anomalie da umidità, riferite a probabili strutture sepolte o fossi/avvallamenti.

**Cronologia**

**Conservazione**

**Geomorfologia**

Pianoro

**Vincolo**  
No

**Osservazioni**

**INDAGINI E RICOGNIZIONI**

**Archivio**

**Bibliografia**

**Foto aerea**

Ortofoto regionale 2008

**Altre indagini**

**Grado di affidabilità**

**Data ricognizione**

**Visibilità**

**RISCHIO ASSOLUTO**

<b>Rischio assoluto</b>	<b>Rischio relativo</b>
Medio	Medio

**Note:**



PROGETTO DEFINITIVO  
AMMODERNAMENTO LINEA POTENZA-FOGGIA  
SOTTOPROGETTO 2 – LOTTO 4: OPERE AGGIUNTIVE

STUDIO ARCHEOLOGICO SCHEDE DESCRITTIVE DELLE PRESENZE ARCHEOLOGICHE - BASILICATA	COMMESSA IA0X	LOTTO 04	CODIFICA D 22 SH	DOCUMENTO AH 001 002	REV. A	FOGLIO 68 di 83
--	------------------	-------------	---------------------	-------------------------	-----------	--------------------

Codice di riferimento **66**

**DATI CARATTERISTICI DEL REPERTO ARCHEOLOGICO**

**Comune**  
Rionero in Vulture

**Provincia**  
Potenza

**Località**  
Orgoriello

**Linea**  
Linea Foggia/Potenza

**Progressiva**  
km 0+000

**Distanza**  
m 100,00

**Lato linea**

**Toponimo**

**DATI CARATTERISTICI DEL REPERTO ARCHEOLOGICO**

**Definizione**  
Anomalia da umidità

**Interpretazione**

**Descrizione**  
anomalia da umidità di colore nerastro e forma subcircolare, indicativa di un probabile insediamento o fossa di incerta natura.

**Cronologia**

**Conservazione**

**Geomorfologia**  
Pianura

**Vincolo**  
No

**Osservazioni**

**INDAGINI E RICOGNIZIONI**

**Archivio**

**Bibliografia**

**Foto aerea**  
ortofoto regionale 2008 quota

**Altre indagini**

**Grado di affidabilità**

**Data ricognizione**

**Visibilità**

**RISCHIO ASSOLUTO**

**Rischio assoluto**  
Medio

**Rischio relativo**  
Medio

**Note:**



PROGETTO DEFINITIVO  
AMMODERNAMENTO LINEA POTENZA-FOGGIA  
SOTTOPROGETTO 2 – LOTTO 4: OPERE AGGIUNTIVE

STUDIO ARCHEOLOGICO  
SCHEDE DESCRITTIVE DELLE PRESENZE  
ARCHEOLOGICHE - BASILICATA

COMMESSA	LOTTO	CODIFICA	DOCUMENTO	REV.	FOGLIO
IA0X	04	D 22 SH	AH 001 002	A	69 di 83

Codice di riferimento **67**

#### **DATI CARATTERISTICI DEL REPERTO ARCHEOLOGICO**

**Comune**

Avigliano di Lucania

**Provincia**

Potenza

**Località**

Serra delle Tavole

**Linea**

Linea Foggia/Potenza

**Progressiva**

**Distanza**

m 240,00

**Lato linea**

**Toponimo**

#### **DATI CARATTERISTICI DEL REPERTO ARCHEOLOGICO**

**Definizione**

Anomalia da umidità

**Interpretazione**

**Descrizione**

Anomalia da umidità, di colore nerastro, di forma subcircolare, riferibile ad un probabile insediamento sepolto (capanna?) o ad una fossa di incerta natura.

**Cronologia**

**Conservazione**

**Geomorfologia**

Pianoro

**Vincolo**

No

**Osservazioni**

#### **INDAGINI E RICOGNIZIONI**

**Archivio**

**Bibliografia**

**Foto aerea**

Ortofoto regionale 2008

**Altre indagini**

**Grado di affidabilità**

**Data ricognizione**

**Visibilità**

#### **RISCHIO ASSOLUTO**

**Rischio assoluto**

Basso

**Rischio relativo**

Basso

**Note:**



PROGETTO DEFINITIVO  
AMMODERNAMENTO LINEA POTENZA-FOGGIA  
SOTTOPROGETTO 2 – LOTTO 4: OPERE AGGIUNTIVE

STUDIO ARCHEOLOGICO  
SCHEDE DESCRITTIVE DELLE PRESENZE  
ARCHEOLOGICHE - BASILICATA

COMMESSA	LOTTO	CODIFICA	DOCUMENTO	REV.	FOGLIO
IA0X	04	D 22 SH	AH 001 002	A	70 di 83

Codice di riferimento **68**

#### **DATI CARATTERISTICI DEL REPERTO ARCHEOLOGICO**

**Comune**

Avigliano di Lucania

**Provincia**

Potenza

**Località**

Serra delle Tavole

**Linea**

Linea Foggia/Potenza

**Progressiva**

km 0+000

**Distanza**

m 90,00

**Lato linea**

**Toponimo**

#### **DATI CARATTERISTICI DEL REPERTO ARCHEOLOGICO**

**Definizione**

Anomalia da umidità

**Interpretazione**

**Descrizione**

Anomalia da umidità, di colore nerastro, di forma subcircolare riferibile ad un probabile insediamento sepolto, o ad una fossa di incerta natura.

**Cronologia**

**Conservazione**

**Geomorfologia**

Pianoro

**Vincolo**

No

**Osservazioni**

#### **INDAGINI E RICOGNIZIONI**

**Archivio**

**Bibliografia**

**Foto aerea**

Ortofoto regionale 2008

**Altre indagini**

**Grado di affidabilità**

**Data ricognizione**

**Visibilità**

#### **RISCHIO ASSOLUTO**

**Rischio assoluto**

Medio

**Rischio relativo**

Medio

**Note:**



PROGETTO DEFINITIVO  
AMMODERNAMENTO LINEA POTENZA-FOGGIA  
SOTTOPROGETTO 2 – LOTTO 4: OPERE AGGIUNTIVE

STUDIO ARCHEOLOGICO  
SCHEDE DESCRITTIVE DELLE PRESENZE  
ARCHEOLOGICHE - BASILICATA

COMMESSA	LOTTO	CODIFICA	DOCUMENTO	REV.	FOGLIO
IA0X	04	D 22 SH	AH 001 002	A	71 di 83

Codice di riferimento **69**

#### **DATI CARATTERISTICI DEL REPERTO ARCHEOLOGICO**

**Comune**

Avigliano di Lucania

**Provincia**

Potenza

**Località**

Serra delle Tavole

**Linea**

Linea Foggia/Potenza

**Progressiva**

km 104+736

**Distanza**

m 200,00

**Lato linea**

**Toponimo**

#### **DATI CARATTERISTICI DEL REPERTO ARCHEOLOGICO**

**Definizione**

Anomalia da umidità

**Interpretazione**

**Descrizione**

Anomalia da umidità, di colore nerastro, di forma subcircolare riferibile ad un probabile insediamento sepolto, o ad una fossa di incerta natura.

**Cronologia**

**Conservazione**

**Geomorfologia**

Pianoro

**Vincolo**

No

**Osservazioni**

#### **INDAGINI E RICOGNIZIONI**

**Archivio**

**Bibliografia**

**Foto aerea**

Ortofoto regionale 2008

**Altre indagini**

**Grado di affidabilità**

**Data ricognizione**

**Visibilità**

#### **RISCHIO ASSOLUTO**

**Rischio assoluto**

Basso

**Rischio relativo**

Basso

**Note:**

La distanza si riferisce all'area tecnica di cantiere 5-4.



PROGETTO DEFINITIVO  
AMMODERNAMENTO LINEA POTENZA-FOGGIA  
SOTTOPROGETTO 2 – LOTTO 4: OPERE AGGIUNTIVE

STUDIO ARCHEOLOGICO  
SCHEDE DESCRITTIVE DELLE PRESENZE  
ARCHEOLOGICHE - BASILICATA

COMMESSA	LOTTO	CODIFICA	DOCUMENTO	REV.	FOGLIO
IA0X	04	D 22 SH	AH 001 002	A	72 di 83

Codice di riferimento **70**

#### **DATI CARATTERISTICI DEL REPERTO ARCHEOLOGICO**

<b>Comune</b>	<b>Provincia</b>	
Avigliano di Lucania	Potenza	
<b>Località</b>		
Lavangone		
<b>Linea</b>		
Linea Foggia/Potenza		
<b>Progressiva</b>	<b>Distanza</b>	<b>Lato linea</b>
km 104+736	m 190,00	
<b>Toponimo</b>		

#### **DATI CARATTERISTICI DEL REPERTO ARCHEOLOGICO**

##### **Definizione**

Anomalia da umidità

##### **Interpretazione**

##### **Descrizione**

Anomalia da umidità, di colore nerastro, di forma subcircolare riferibile ad un probabile insediamento sepolto, o ad una fossa di incerta natura.

##### **Cronologia**

##### **Conservazione**

##### **Geomorfologia**

Pianoro

##### **Vincolo**

No

##### **Osservazioni**

#### **INDAGINI E RICOGNIZIONI**

##### **Archivio**

##### **Bibliografia**

##### **Foto aerea**

Ortofoto regionale 2008

##### **Altre indagini**

##### **Grado di affidabilità**

##### **Data ricognizione**

##### **Visibilità**

#### **RISCHIO ASSOLUTO**

##### **Rischio assoluto**

Basso

##### **Rischio relativo**

Basso

##### **Note:**





PROGETTO DEFINITIVO  
AMMODERNAMENTO LINEA POTENZA-FOGGIA  
SOTTOPROGETTO 2 – LOTTO 4: OPERE AGGIUNTIVE

STUDIO ARCHEOLOGICO  
SCHEDE DESCRITTIVE DELLE PRESENZE  
ARCHEOLOGICHE - BASILICATA

COMMESSA	LOTTO	CODIFICA	DOCUMENTO	REV.	FOGLIO
IA0X	04	D 22 SH	AH 001 002	A	73 di 83

**Codice di riferimento 71**

**DATI CARATTERISTICI DEL REPERTO ARCHEOLOGICO**

**Comune**

Avigliano di Lucania

**Provincia**

Potenza

**Località**

Lavangone

**Linea**

Linea Foggia/Potenza

**Progressiva**

km 104+736

**Distanza**

m 50,00

**Lato linea**

**Toponimo**

**DATI CARATTERISTICI DEL REPERTO ARCHEOLOGICO**

**Definizione**

Anomalia da umidità

**Interpretazione**

**Descrizione**

Anomalia da umidità, di colore nerastro, di forma subcircolare riferibile ad un probabile insediamento sepolto, o ad una fossa di incerta natura.

**Cronologia**

**Conservazione**

**Geomorfologia**

Pianoro

**Vincolo**

No

**Osservazioni**

**INDAGINI E RICOGNIZIONI**

**Archivio**

**Bibliografia**

**Foto aerea**

Ortofoto regionale 2008

**Altre indagini**

**Grado di affidabilità**

**Data ricognizione**

**Visibilità**

**RISCHIO ASSOLUTO**

**Rischio assoluto**

Medio

**Rischio relativo**

Medio

**Note:**

La distanza si riferisce all'area tecnica di cantiere 5-5.



PROGETTO DEFINITIVO  
AMMODERNAMENTO LINEA POTENZA-FOGGIA  
SOTTOPROGETTO 2 – LOTTO 4: OPERE AGGIUNTIVE

STUDIO ARCHEOLOGICO  
SCHEDE DESCRITTIVE DELLE PRESENZE  
ARCHEOLOGICHE - BASILICATA

COMMESSA	LOTTO	CODIFICA	DOCUMENTO	REV.	FOGLIO
IA0X	04	D 22 SH	AH 001 002	A	74 di 83

Codice di riferimento **72**

**DATI CARATTERISTICI DEL REPERTO ARCHEOLOGICO**

**Comune** Barile **Provincia** Potenza  
**Località** C. Botte  
**Linea** Linea Foggia/Potenza  
**Progressiva** km 73+295 **Distanza** m 0,00 **Lato linea**  
**Toponimo**

**DATI CARATTERISTICI DEL REPERTO ARCHEOLOGICO**

**Definizione** Tracciato stradale  
**Interpretazione** Strada  
**Descrizione** Tratturo n. 27  
**Cronologia** - **Conservazione**  
**Geomorfologia** Pianoro **Vincolo** No  
**Osservazioni**

**INDAGINI E RICOGNIZIONI**

**Archivio** Archivio SAB  
**Bibliografia**  
**Foto aerea** **Altre indagini** **Grado di affidabilità**  
**Data ricognizione** **Visibilità**

**RISCHIO ASSOLUTO**

**Rischio assoluto** **Rischio relativo**  
Alto Alto  
**Note:**



PROGETTO DEFINITIVO  
AMMODERNAMENTO LINEA POTENZA-FOGGIA  
SOTTOPROGETTO 2 – LOTTO 4: OPERE AGGIUNTIVE

STUDIO ARCHEOLOGICO  
SCHEDE DESCRITTIVE DELLE PRESENZE  
ARCHEOLOGICHE - BASILICATA

COMMESSA	LOTTO	CODIFICA	DOCUMENTO	REV.	FOGLIO
IA0X	04	D 22 SH	AH 001 002	A	75 di 83

Codice di riferimento **73**

**DATI CARATTERISTICI DEL REPERTO ARCHEOLOGICO**

<b>Comune</b>	<b>Provincia</b>	
Rionero in Vulture	Potenza	
<b>Località</b>		
Ventaruolo		
<b>Linea</b>		
Linea Foggia/Potenza		
<b>Progressiva</b>	<b>Distanza</b>	<b>Lato linea</b>
km 73+295	m 650,00	
<b>Toponimo</b>		

**DATI CARATTERISTICI DEL REPERTO ARCHEOLOGICO**

<b>Definizione</b>	
Tracciato stradale	
<b>Interpretazione</b>	
Strada	
<b>Descrizione</b>	
Tratturo n. 49	
<b>Cronologia</b>	<b>Conservazione</b>
<b>Geomorfologia</b>	<b>Vincolo</b>
Pianoro	No
<b>Osservazioni</b>	

**INDAGINI E RICOGNIZIONI**

<b>Archivio</b>		
Archivio SAB		
<b>Bibliografia</b>		
<b>Foto aerea</b>	<b>Altre indagini</b>	<b>Grado di affidabilità</b>
<b>Data ricognizione</b>	<b>Visibilità</b>	

**RISCHIO ASSOLUTO**

<b>Rischio assoluto</b>	<b>Rischio relativo</b>
Basso	Basso
<b>Note:</b>	



PROGETTO DEFINITIVO  
AMMODERNAMENTO LINEA POTENZA-FOGGIA  
SOTTOPROGETTO 2 – LOTTO 4: OPERE AGGIUNTIVE

STUDIO ARCHEOLOGICO  
SCHEDE DESCRITTIVE DELLE PRESENZE  
ARCHEOLOGICHE - BASILICATA

COMMESSA	LOTTO	CODIFICA	DOCUMENTO	REV.	FOGLIO
IA0X	04	D 22 SH	AH 001 002	A	76 di 83

Codice di riferimento **74**

**DATI CARATTERISTICI DEL REPERTO ARCHEOLOGICO**

<b>Comune</b>	<b>Provincia</b>	
Rionero in Vulture	Potenza	
<b>Località</b>		
Le Fontanelle		
<b>Linea</b>		
Linea Foggia/Potenza		
<b>Progressiva</b>	<b>Distanza</b>	<b>Lato linea</b>
km 0+000	m 75,00	
<b>Toponimo</b>		

**DATI CARATTERISTICI DEL REPERTO ARCHEOLOGICO**

<b>Definizione</b>	
Tracciato stradale	
<b>Interpretazione</b>	
Strada	
<b>Descrizione</b>	
Tratturo n. 34, 42, 39	
<b>Cronologia</b>	<b>Conservazione</b>
<b>Geomorfologia</b>	<b>Vincolo</b>
Pianoro	No
<b>Osservazioni</b>	

**INDAGINI E RICOGNIZIONI**

<b>Archivio</b>		
Archivio SAB		
<b>Bibliografia</b>		
<b>Foto aerea</b>	<b>Altre indagini</b>	<b>Grado di affidabilità</b>
<b>Data ricognizione</b>	<b>Visibilità</b>	

**RISCHIO ASSOLUTO**

<b>Rischio assoluto</b>	<b>Rischio relativo</b>
Medio	Medio
<b>Note:</b>	



PROGETTO DEFINITIVO  
AMMODERNAMENTO LINEA POTENZA-FOGGIA  
SOTTOPROGETTO 2 – LOTTO 4: OPERE AGGIUNTIVE

STUDIO ARCHEOLOGICO  
SCHEDE DESCRITTIVE DELLE PRESENZE  
ARCHEOLOGICHE - BASILICATA

COMMESSA	LOTTO	CODIFICA	DOCUMENTO	REV.	FOGLIO
IA0X	04	D 22 SH	AH 001 002	A	77 di 83

Codice di riferimento **75**

**DATI CARATTERISTICI DEL REPERTO ARCHEOLOGICO**

<b>Comune</b>	<b>Provincia</b>	
Rionero in Vulture	Potenza	
<b>Località</b>		
S. Maria/Croce di Musio		
<b>Linea</b>		
Linea Foggia/Potenza		
<b>Progressiva</b>	<b>Distanza</b>	<b>Lato linea</b>
km 0+000	m 2000,00	
<b>Toponimo</b>		

**DATI CARATTERISTICI DEL REPERTO ARCHEOLOGICO**

<b>Definizione</b>	
Tracciato stradale	
<b>Interpretazione</b>	
Strada	
<b>Descrizione</b>	
Tratturo n. 38, 31	
<b>Cronologia</b>	<b>Conservazione</b>
<b>Geomorfologia</b>	<b>Vincolo</b>
Pianoro	No
<b>Osservazioni</b>	

**INDAGINI E RICOGNIZIONI**

<b>Archivio</b>		
Archivio SAB		
<b>Bibliografia</b>		
<b>Foto aerea</b>	<b>Altre indagini</b>	<b>Grado di affidabilità</b>
<b>Data ricognizione</b>	<b>Visibilità</b>	

**RISCHIO ASSOLUTO**

<b>Rischio assoluto</b>	<b>Rischio relativo</b>
Basso	Basso
<b>Note:</b>	



PROGETTO DEFINITIVO  
AMMODERNAMENTO LINEA POTENZA-FOGGIA  
SOTTOPROGETTO 2 – LOTTO 4: OPERE AGGIUNTIVE

STUDIO ARCHEOLOGICO  
SCHEDE DESCRITTIVE DELLE PRESENZE  
ARCHEOLOGICHE - BASILICATA

COMMESSA	LOTTO	CODIFICA	DOCUMENTO	REV.	FOGLIO
IA0X	04	D 22 SH	AH 001 002	A	78 di 83

Codice di riferimento **76**

**DATI CARATTERISTICI DEL REPERTO ARCHEOLOGICO**

**Comune**

Rionero in Vulture

**Provincia**

Potenza

**Località**

Croce del Monaco

**Linea**

Linea Foggia/Potenza

**Progressiva**

km 0+000

**Distanza**

m 3700,00

**Lato linea**

**Toponimo**

**DATI CARATTERISTICI DEL REPERTO ARCHEOLOGICO**

**Definizione**

Tracciato stradale

**Interpretazione**

Strada

**Descrizione**

Tratturo n. 40

**Cronologia**

**Conservazione**

**Geomorfologia**

Pianoro

**Vincolo**

No

**Osservazioni**

**INDAGINI E RICOGNIZIONI**

**Archivio**

Archivio SAB

**Bibliografia**

**Foto aerea**

**Altre indagini**

**Grado di affidabilità**

**Data ricognizione**

**Visibilità**

**RISCHIO ASSOLUTO**

**Rischio assoluto**

Basso

**Rischio relativo**

Basso

**Note:**



PROGETTO DEFINITIVO  
AMMODERNAMENTO LINEA POTENZA-FOGGIA  
SOTTOPROGETTO 2 – LOTTO 4: OPERE AGGIUNTIVE

STUDIO ARCHEOLOGICO  
SCHEDE DESCRITTIVE DELLE PRESENZE  
ARCHEOLOGICHE - BASILICATA

COMMESSA	LOTTO	CODIFICA	DOCUMENTO	REV.	FOGLIO
IA0X	04	D 22 SH	AH 001 002	A	79 di 83

**Codice di riferimento 77**

**DATI CARATTERISTICI DEL REPERTO ARCHEOLOGICO**

<b>Comune</b>	<b>Provincia</b>	
Rionero in Vulture	Potenza	
<b>Località</b>		
Serra del Castagno		
<b>Linea</b>		
Linea Foggia/Potenza		
<b>Progressiva</b>	<b>Distanza</b>	<b>Lato linea</b>
km 0+000	m 3800,00	
<b>Toponimo</b>		

**DATI CARATTERISTICI DEL REPERTO ARCHEOLOGICO**

<b>Definizione</b>	
Tracciato stradale	
<b>Interpretazione</b>	
Strada	
<b>Descrizione</b>	
Tratturo n. 32	
<b>Cronologia</b>	<b>Conservazione</b>
<b>Geomorfologia</b>	<b>Vincolo</b>
Pianoro	No
<b>Osservazioni</b>	

**INDAGINI E RICOGNIZIONI**

<b>Archivio</b>		
Archivio SAB		
<b>Bibliografia</b>		
<b>Foto aerea</b>	<b>Altre indagini</b>	<b>Grado di affidabilità</b>
<b>Data ricognizione</b>	<b>Visibilità</b>	

**RISCHIO ASSOLUTO**

<b>Rischio assoluto</b>	<b>Rischio relativo</b>
Basso	Basso
<b>Note:</b>	



PROGETTO DEFINITIVO  
AMMODERNAMENTO LINEA POTENZA-FOGGIA  
SOTTOPROGETTO 2 – LOTTO 4: OPERE AGGIUNTIVE

STUDIO ARCHEOLOGICO  
SCHEDE DESCRITTIVE DELLE PRESENZE  
ARCHEOLOGICHE - BASILICATA

COMMESSA	LOTTO	CODIFICA	DOCUMENTO	REV.	FOGLIO
IA0X	04	D 22 SH	AH 001 002	A	80 di 83

Codice di riferimento **78**

**DATI CARATTERISTICI DEL REPERTO ARCHEOLOGICO**

<b>Comune</b>	<b>Provincia</b>	
Rionero in Vulture	Potenza	
<b>Località</b>		
La Montagnola		
<b>Linea</b>		
Linea Foggia/Potenza		
<b>Progressiva</b>	<b>Distanza</b>	<b>Lato linea</b>
km 0+000	m 4080,00	
<b>Toponimo</b>		

**DATI CARATTERISTICI DEL REPERTO ARCHEOLOGICO**

<b>Definizione</b>	
Tracciato stradale	
<b>Interpretazione</b>	
Strada	
<b>Descrizione</b>	
Tratturo n. 30	
<b>Cronologia</b>	<b>Conservazione</b>
<b>Geomorfologia</b>	<b>Vincolo</b>
Pianoro	No
<b>Osservazioni</b>	

**INDAGINI E RICOGNIZIONI**

<b>Archivio</b>		
Archivio SAB		
<b>Bibliografia</b>		
<b>Foto aerea</b>	<b>Altre indagini</b>	<b>Grado di affidabilità</b>
<b>Data ricognizione</b>	<b>Visibilità</b>	

**RISCHIO ASSOLUTO**

<b>Rischio assoluto</b>	<b>Rischio relativo</b>
Basso	Basso
<b>Note:</b>	





PROGETTO DEFINITIVO  
AMMODERNAMENTO LINEA POTENZA-FOGGIA  
SOTTOPROGETTO 2 – LOTTO 4: OPERE AGGIUNTIVE

STUDIO ARCHEOLOGICO  
SCHEDE DESCRITTIVE DELLE PRESENZE  
ARCHEOLOGICHE - BASILICATA

COMMESSA	LOTTO	CODIFICA	DOCUMENTO	REV.	FOGLIO
IA0X	04	D 22 SH	AH 001 002	A	81 di 83

**Codice di riferimento 79**

**DATI CARATTERISTICI DEL REPERTO ARCHEOLOGICO**

<b>Comune</b>	<b>Provincia</b>	
Avigliano di Lucania	Potenza	
<b>Località</b>		
Ramonnino		
<b>Linea</b>		
Linea Foggia/Potenza		
<b>Progressiva</b>	<b>Distanza</b>	<b>Lato linea</b>
km 0+000	m 1450,00	
<b>Toponimo</b>		

**DATI CARATTERISTICI DEL REPERTO ARCHEOLOGICO**

<b>Definizione</b>	
Tracciato stradale	
<b>Interpretazione</b>	
Strada	
<b>Descrizione</b>	
Tratturo n. 157	
<b>Cronologia</b>	<b>Conservazione</b>
<b>Geomorfologia</b>	<b>Vincolo</b>
Pianoro	No
<b>Osservazioni</b>	

**INDAGINI E RICOGNIZIONI**

<b>Archivio</b>		
Archivio SAB		
<b>Bibliografia</b>		
<b>Foto aerea</b>	<b>Altre indagini</b>	<b>Grado di affidabilità</b>
<b>Data ricognizione</b>	<b>Visibilità</b>	

**RISCHIO ASSOLUTO**

<b>Rischio assoluto</b>	<b>Rischio relativo</b>
Basso	Basso
<b>Note:</b>	



PROGETTO DEFINITIVO  
AMMODERNAMENTO LINEA POTENZA-FOGGIA  
SOTTOPROGETTO 2 – LOTTO 4: OPERE AGGIUNTIVE

STUDIO ARCHEOLOGICO  
SCHEDE DESCRITTIVE DELLE PRESENZE  
ARCHEOLOGICHE - BASILICATA

COMMESSA	LOTTO	CODIFICA	DOCUMENTO	REV.	FOGLIO
IA0X	04	D 22 SH	AH 001 002	A	82 di 83

Codice di riferimento **80**

#### **DATI CARATTERISTICI DEL REPERTO ARCHEOLOGICO**

<b>Comune</b>	<b>Provincia</b>	
Avigliano di Lucania	Potenza	
<b>Località</b>		
Serra delle Tavole		
<b>Linea</b>		
Linea Foggia/Potenza		
<b>Progressiva</b>	<b>Distanza</b>	<b>Lato linea</b>
km 0+000	m 1600,00	
<b>Toponimo</b>		

#### **DATI CARATTERISTICI DEL REPERTO ARCHEOLOGICO**

<b>Definizione</b>	
Tracciato stradale	
<b>Interpretazione</b>	
Strada	
<b>Descrizione</b>	
Tratturo	
<b>Cronologia</b>	<b>Conservazione</b>
<b>Geomorfologia</b>	<b>Vincolo</b>
Pianoro	No
<b>Osservazioni</b>	

#### **INDAGINI E RICOGNIZIONI**

<b>Archivio</b>		
Archivio SAB		
<b>Bibliografia</b>		
<b>Foto aerea</b>	<b>Altre indagini</b>	<b>Grado di affidabilità</b>
<b>Data ricognizione</b>	<b>Visibilità</b>	

#### **RISCHIO ASSOLUTO**

<b>Rischio assoluto</b>	<b>Rischio relativo</b>
Medio-alto	Medio-alto

**Note:**

La distanza indicata si riferisce alla sottostazione elettrica di Pietragalla. Si sottolinea che il tratturo si trova alla distanza di m 80 dall'area tecnica di cantiere 5-2, per cui il grado di rischio è valutato come medio – alto.



PROGETTO DEFINITIVO  
AMMODERNAMENTO LINEA POTENZA-FOGGIA  
SOTTOPROGETTO 2 – LOTTO 4: OPERE AGGIUNTIVE

STUDIO ARCHEOLOGICO  
SCHEDE DESCRITTIVE DELLE PRESENZE  
ARCHEOLOGICHE - BASILICATA

COMMESSA	LOTTO	CODIFICA	DOCUMENTO	REV.	FOGLIO
IA0X	04	D 22 SH	AH 001 002	A	83 di 83

**Codice di riferimento 81**

**DATI CARATTERISTICI DEL REPERTO ARCHEOLOGICO**

**Comune**

Avigliano di Lucania

**Provincia**

Potenza

**Località**

Serra delle Tavole

**Linea**

Linea Foggia/Potenza

**Progressiva**

km 0+000

**Distanza**

m 240,00

**Lato linea**

**Toponimo**

**DATI CARATTERISTICI DEL REPERTO ARCHEOLOGICO**

**Definizione**

Tracciato stradale

**Interpretazione**

Strada

**Descrizione**

Tratturo.

**Cronologia**

**Conservazione**

**Geomorfologia**

Pianoro

**Vincolo**

No

**Osservazioni**

**INDAGINI E RICOGNIZIONI**

**Archivio**

Archivio SAB

**Bibliografia**

**Foto aerea**

**Altre indagini**

**Grado di affidabilità**

**Data ricognizione**

**Visibilità**

**RISCHIO ASSOLUTO**

**Rischio assoluto**

Basso

**Rischio relativo**

Basso

**Note:**