SCAVI E BONIFICHE	
VOLUME	9,715 mq
SUPERFICIE	9,135 m
DEPOSITI	2,520 mq

RILEVATI	
VOLUME	2,501 mq
TERRENO VEGETALE	4,170 m

SOVRASTRUTTURA STRADALE	
STRATO DI USURA	3,750 m
STRATO DI BINDER	6,250 m
STRATO DI FONDAZIONE	9,375 mq
STRATO DI SOTTOFONDO TRATTATO	7,500 mq

SEZIONE N. : 1
QT. PROGETTO : 272,912
DIST.PROG. : 0,000
DIST.SUCC. : 50,000

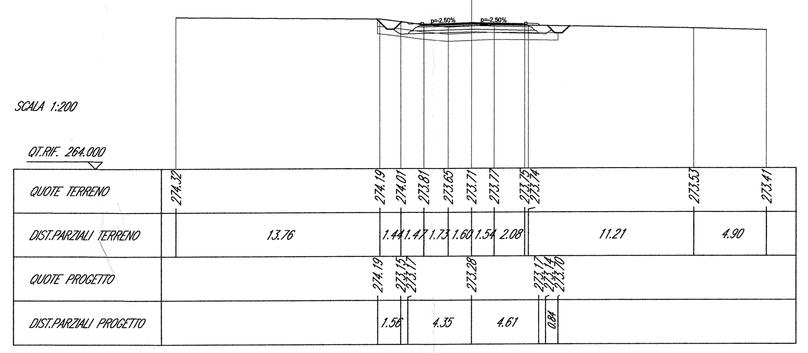

SCAVI E BONIFICHE	
VOLUME	7,195 mq
SUPERFICIE	9,135 m
DEPOSITI	2,520 mq

RILEVATI	
VOLUME	2,762 mq
TERRENO VEGETALE	1,108 m

SOVRASTRUTTURA STRADALE	
STRATO DI USURA	3,500 m
STRATO DI BINDER	6,000 m
STRATO DI FONDAZIONE	8,750 mq
STRATO DI SOTTOFONDO TRATTATO	7,000 mq

SEZIONE N. : 2
QT. PROGETTO : 273,412
DIST.PROG. : 50,000
DIST.PREC. : 50,000
DIST.SUCC. : 50,000

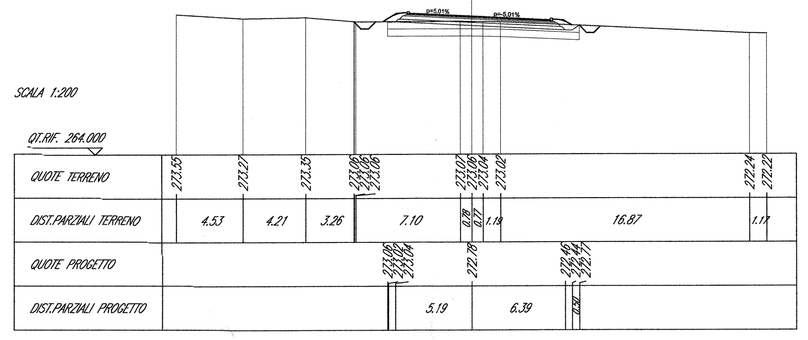

SCAVI E BONIFICHE	
VOLUME	6,770 mq
SUPERFICIE	9,135 m
DEPOSITI	2,520 mq

RILEVATI	
VOLUME	6,261 mq
TERRENO VEGETALE	2,770 m

SOVRASTRUTTURA STRADALE	
STRATO DI USURA	3,204 m
STRATO DI BINDER	5,512 m
STRATO DI FONDAZIONE	7,918 mq
STRATO DI SOTTOFONDO TRATTATO	6,785 mq

SEZIONE N. : 3
QT. PROGETTO : 273,138
DIST.PROG. : 100,000
DIST.PREC. : 50,000
DIST.SUCC. : 50,000

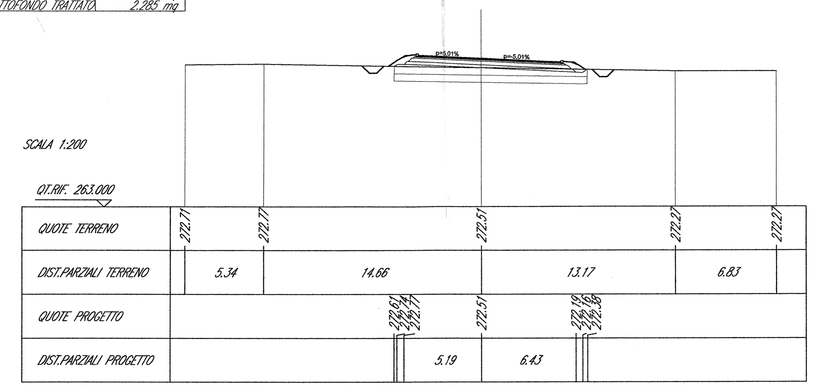

SCAVI E BONIFICHE	
VOLUME	3,540 mq
SUPERFICIE	2,850 m

RILEVATI	
VOLUME	2,915 mq
TERRENO VEGETALE	2,710 m

SOVRASTRUTTURA STRADALE	
STRATO DI USURA	3,561 m
STRATO DI BINDER	6,237 m
STRATO DI FONDAZIONE	8,956 mq
STRATO DI SOTTOFONDO TRATTATO	6,695 mq

SEZIONE N. : 4
QT. PROGETTO : 273,638
DIST.PROG. : 150,000
DIST.PREC. : 50,000
DIST.SUCC. : 50,000

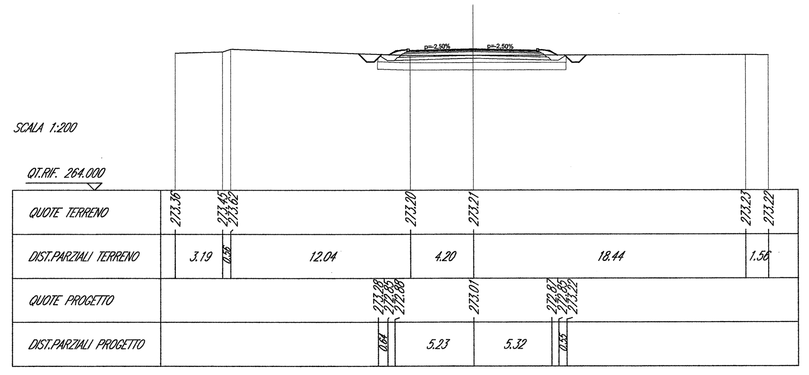

SCAVI E BONIFICHE	
VOLUME	17,077 mq
SUPERFICIE	11,400 m
DEPOSITI	3,220 mq

RILEVATI	
VOLUME	11,007 mq
TERRENO VEGETALE	3,000 m

SOVRASTRUTTURA STRADALE	
STRATO DI USURA	4,500 m
STRATO DI BINDER	8,000 m
STRATO DI FONDAZIONE	11,250 mq
STRATO DI SOTTOFONDO TRATTATO	10,000 mq

SEZIONE N. : 5
QT. PROGETTO : 274,339
DIST.PROG. : 200,000
DIST.PREC. : 50,000
DIST.SUCC. : 34,947

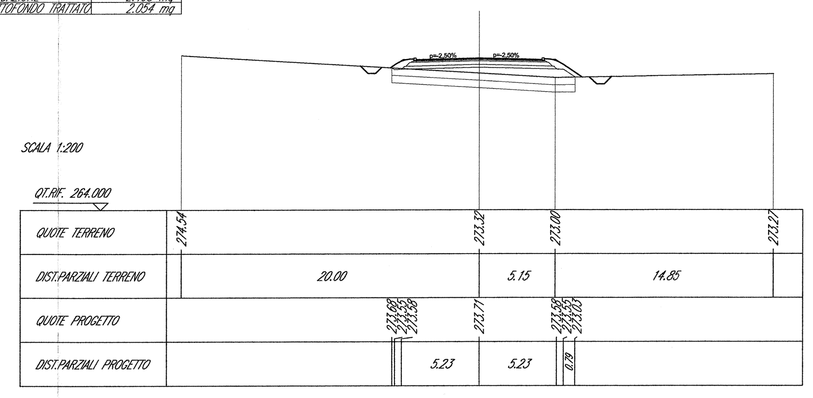

RILEVATI	
VOLUME	24,130 mq

SOVRASTRUTTURA STRADALE	
STRATO DI USURA	6,500 m
STRATO DI BINDER	9,500 m

SEZIONE N. : INIZIO MURI
QT. PROGETTO : 275,965
DIST.PROG. : 234,947
DIST.PREC. : 34,947
DIST.SUCC. : 65,653

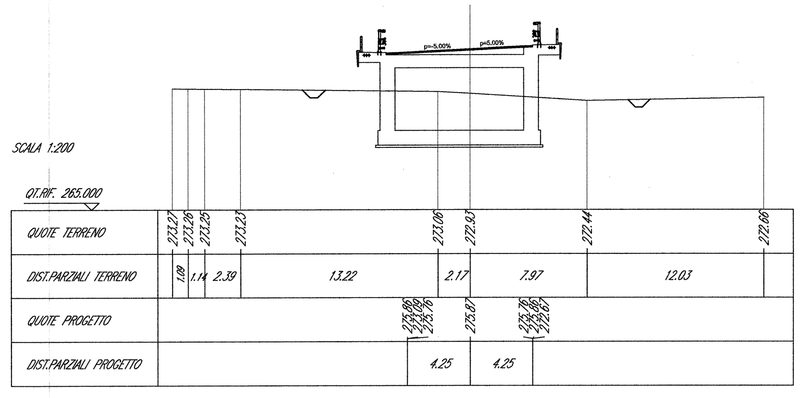

RILEVATI	
VOLUME	83,772 mq

SOVRASTRUTTURA STRADALE	
STRATO DI USURA	9,934 m
STRATO DI BINDER	9,934 m

SEZIONE N. : 7
QT. PROGETTO : 279,714
DIST.PROG. : 300,000
DIST.PREC. : 65,653
DIST.SUCC. : 64,932

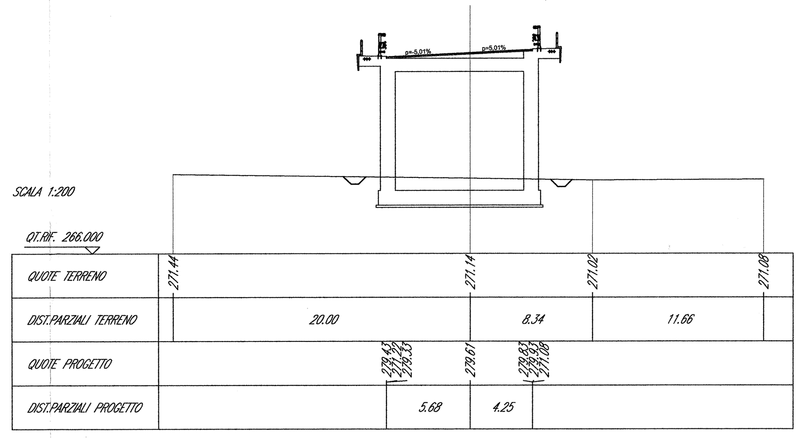

RILEVATI	
VOLUME	192,553 mq

SOVRASTRUTTURA STRADALE	
STRATO DI USURA	10,750 m
STRATO DI BINDER	10,750 m

SEZIONE N. : 9 : INIZIO CMF
QT. PROGETTO : 281,323
DIST.PROG. : 364,932
DIST.PREC. : 64,932
DIST.SUCC. : 12,500

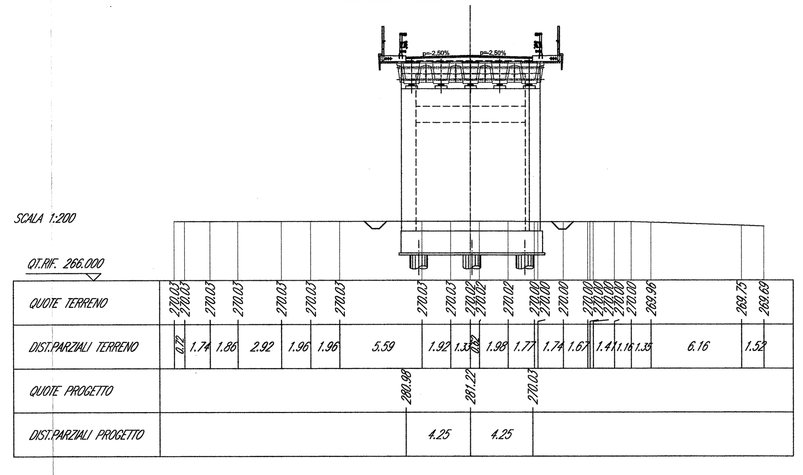

SEZIONE N. : 9
QT. PROGETTO : 281,331
DIST.PROG. : 377,432
DIST.PREC. : 12,500
DIST.SUCC. : 12,500

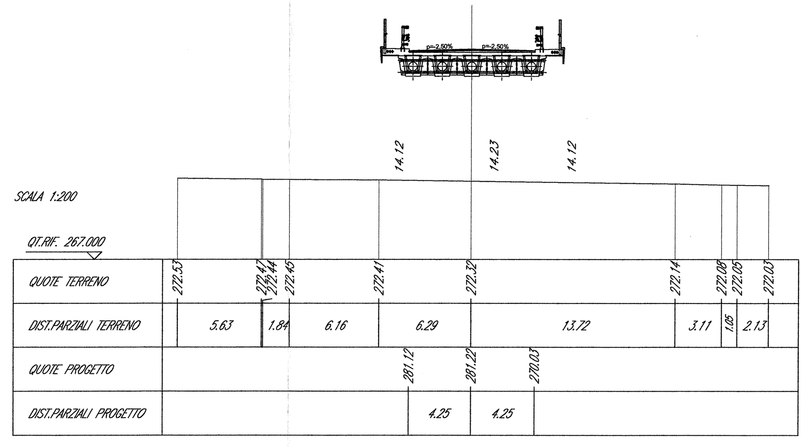

RILEVATI	
VOLUME	98,267 mq

SOVRASTRUTTURA STRADALE	
STRATO DI USURA	10,750 m
STRATO DI BINDER	10,750 m

SEZIONE N. : FINE CMF
QT. PROGETTO : 281,940
DIST.PROG. : 389,932
DIST.PREC. : 12,500
DIST.SUCC. : 60,068

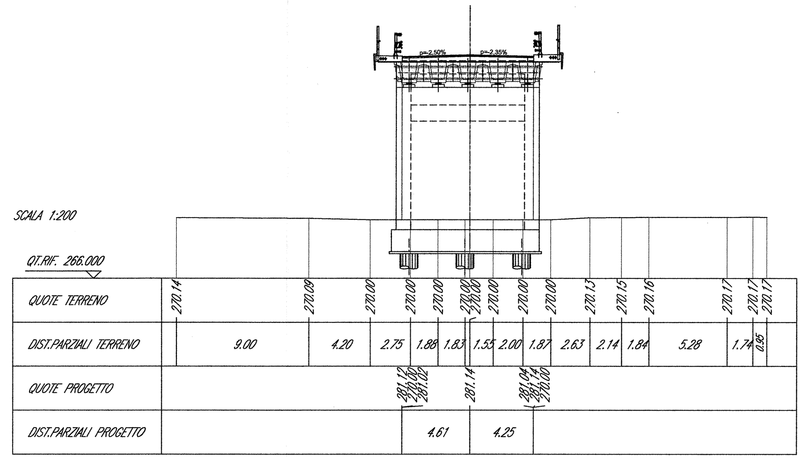

RILEVATI	
VOLUME	97,534 mq

SOVRASTRUTTURA STRADALE	
STRATO DI USURA	10,750 m
STRATO DI BINDER	10,750 m

SEZIONE N. : 11
QT. PROGETTO : 278,444
DIST.PROG. : 450,000
DIST.PREC. : 60,068
DIST.SUCC. : 30,000

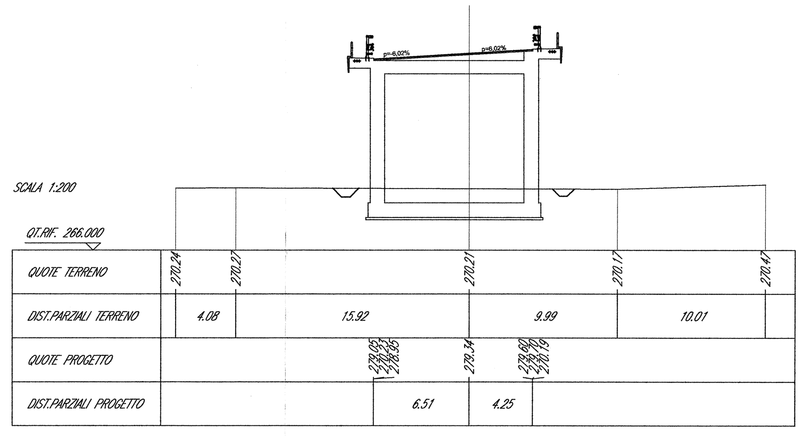

RILEVATI	
VOLUME	60,553 mq

SOVRASTRUTTURA STRADALE	
STRATO DI USURA	10,750 m
STRATO DI BINDER	10,750 m

SEZIONE N. : 12
QT. PROGETTO : 276,308
DIST.PROG. : 500,000
DIST.PREC. : 30,000
DIST.SUCC. : 28,755

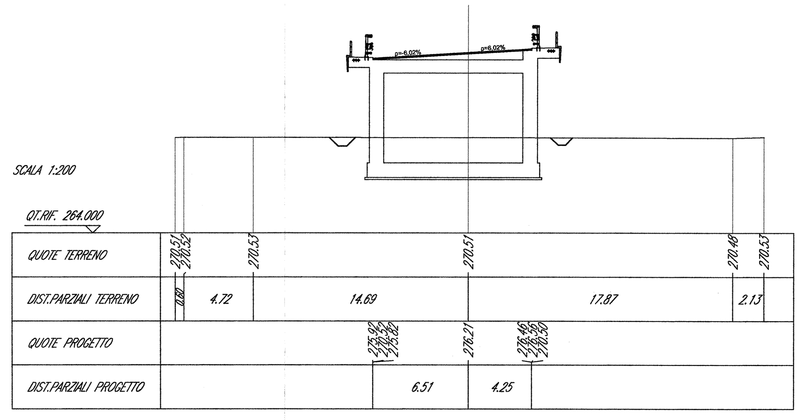

SCAVI E BONIFICHE	
VOLUME	11,805 mq
SUPERFICIE	4,812 m

RILEVATI	
VOLUME	24,711 mq
TERRENO VEGETALE	8,088 m

SOVRASTRUTTURA STRADALE	
STRATO DI USURA	6,500 m
STRATO DI BINDER	9,500 m
STRATO DI FONDAZIONE	12,500 mq
STRATO DI SOTTOFONDO TRATTATO	11,000 mq

SEZIONE N. : 14
QT. PROGETTO : 277,438
DIST.PROG. : 550,000
DIST.PREC. : 21,245
DIST.SUCC. : 50,000

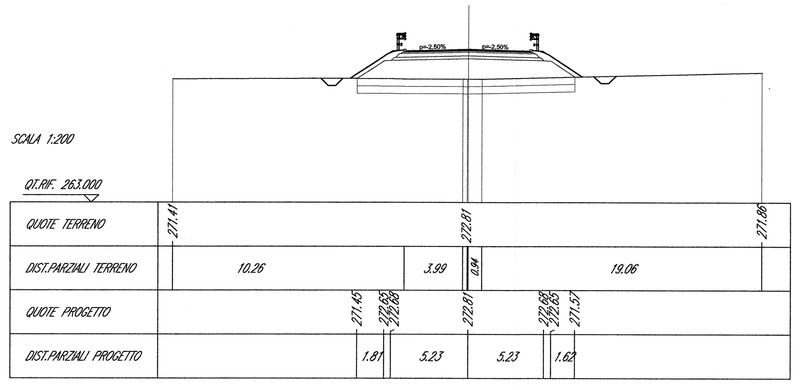

SCAVI E BONIFICHE	
VOLUME	17,506 mq
SUPERFICIE	11,400 m
DEPOSITI	3,220 mq

RILEVATI	
VOLUME	6,627 mq
TERRENO VEGETALE	1,257 m

SOVRASTRUTTURA STRADALE	
STRATO DI USURA	9,131 m
STRATO DI BINDER	9,131 m
STRATO DI BINDER	9,131 m
STRATO DI FONDAZIONE	12,706 mq
STRATO DI SOTTOFONDO TRATTATO	12,223 mq

SEZIONE N. : 15
QT. PROGETTO : 277,908
DIST.PROG. : 600,000
DIST.PREC. : 50,000
DIST.SUCC. : 62,675

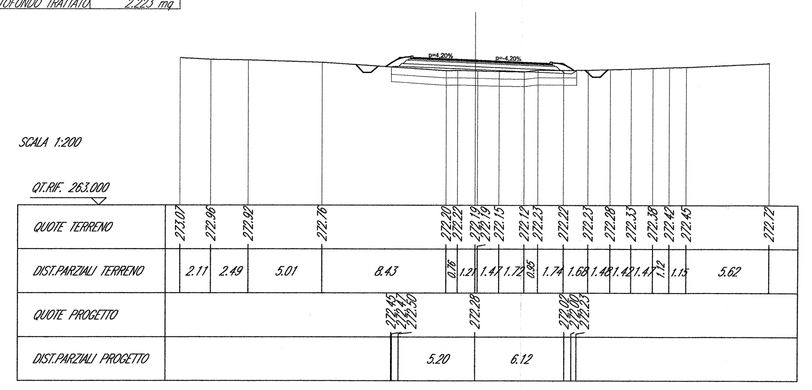

SCAVI E BONIFICHE	
VOLUME	6,548 mq
SUPERFICIE	0,000 m

RILEVATI	
VOLUME	0,843 mq
TERRENO VEGETALE	1,613 m

SOVRASTRUTTURA STRADALE	
STRATO DI USURA	11,000 m
STRATO DI BINDER	11,000 m
STRATO DI BINDER	14,125 m
STRATO DI FONDAZIONE	15,000 mq
STRATO DI SOTTOFONDO TRATTATO	13,000 mq

SEZIONE N. : 16
QT. PROGETTO : 277,222
DIST.PROG. : 682,675
DIST.PREC. : 62,675

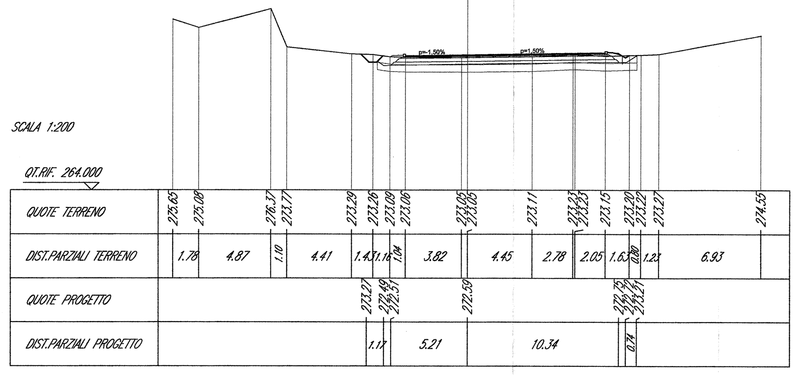

COMMITTENTE:

RFI RETE FERROVIARIA ITALIANA
GRUPPO FERROVIE DELLO STATO ITALIANE
DIREZIONE PROGRAMMAZIONE INVESTIMENTI DIRETTRICE SUD

PROGETTAZIONE:

ITALFERR
GRUPPO FERROVIE DELLO STATO ITALIANE

CONTRATTO ISTITUZIONALE DI SVILUPPO PER LA REALIZZAZIONE DELLA DIRETTRICE FERROVIARIA NAPOLI-BARI-LECCE-TARANTO

U.O. PROGETTAZIONE LINEE NODI E ARMAMENTO

PROGETTO DEFINITIVO

LINEA POTENZA-FOGGIA - AMMODERNAMENTO

SOTTOPROGETTO 2 - ELETTRIFICAZIONE, RETTIFICHE DI TRACCIATO, SOPPRESSIONE P.L. E CONSOLIDAMENTO SEDE

LOTTO 2 - RETTIFICHE DI TRACCIATO, SOPPRESSIONE P.L. E CONSOLIDAMENTO SEDE

VIABILITA' - NV06
SEZIONI TRASVERSALI

SCALA: 1:200

COMMESSA	LOTTO	FASE	ENTE	TIPO DOC.	OPERA/DISCIPLINA	PROGR.	REV.
IA0X	02	D	13	W9	NV0600	001	A

Rev.	Descrizione	Redatto	Data	Verificato	Data	Approvato	Data	Autorizzato Data
A	Emissione Esecutiva	G.Grisanti	marzo 2015	V.Pilla (Geotecnica)	marzo 2015	C.Tronca	marzo 2015	T.PAOLONI

File: IA0X02D13WNV0600001A.dwg

In Elab.: