SCAVI E BONIFICHE	
FRESATURA	4,535 mq
DEMOLIZIONE	1,250 mq
CEMENTO	3,285 mq
RILEVATI	
RILEVATO	4,733 mq
TERRENO VEGETALE	1,006 m
SOVRASTRUTTURA STRADALE	
STRATO DI USURA	4,790 m
STRATO DI BINDER	5,710 m
STRATO DI BASE	7,140 m
STRATO DI FONDAZIONE	1,430 mq
STRATO DI SOTTOFONDO TRATTATO	1,900 mq

SEZIONE N. : 1
QT. PROGETTO : 239.018
DIST.PROG. : 0.000
DIST.SUCC. : 50.000

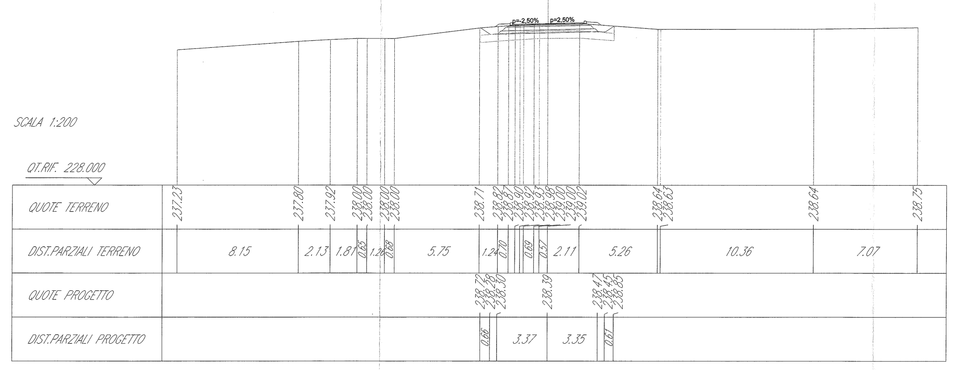

SCAVI E BONIFICHE	
FRESATURA	5,535 mq
DEMOLIZIONE	1,250 mq
CEMENTO	3,285 mq
RILEVATI	
RILEVATO	5,733 mq
TERRENO VEGETALE	1,006 m
SOVRASTRUTTURA STRADALE	
STRATO DI USURA	4,790 m
STRATO DI BINDER	5,710 m
STRATO DI BASE	7,140 m
STRATO DI FONDAZIONE	1,430 mq
STRATO DI SOTTOFONDO TRATTATO	1,900 mq

SEZIONE N. : 2
QT. PROGETTO : 228.812
DIST.PROG. : 50.000
DIST.PROG. : 50.000
DIST.SUCC. : 66.130

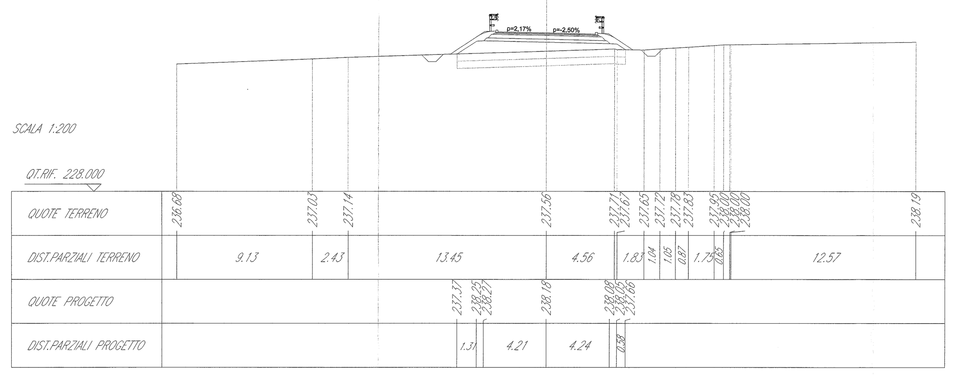

RILEVATI	
RILEVATO	24,269 mq
SOVRASTRUTTURA STRADALE	
STRATO DI USURA	6,500 m
STRATO DI BINDER	6,500 m

SEZIONE N. : INIZIO MURI
QT. PROGETTO : 243.940
DIST.PROG. : 116.130
DIST.PROG. : 66.130
DIST.SUCC. : 33.870

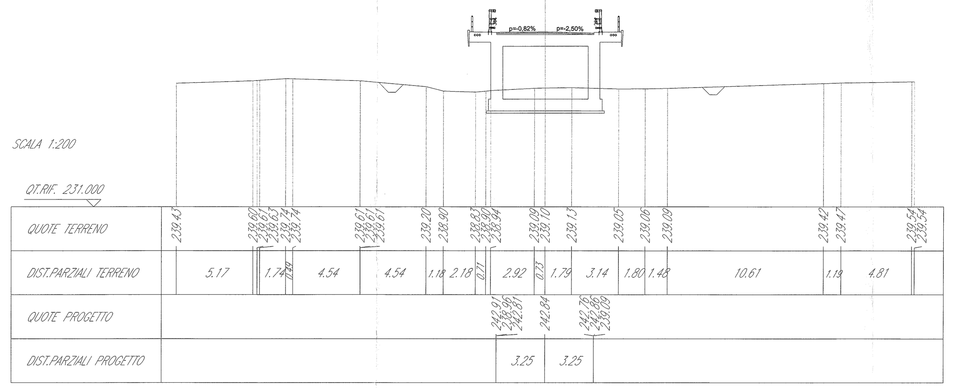

RILEVATI	
RILEVATO	39,078 mq
SOVRASTRUTTURA STRADALE	
STRATO DI USURA	6,500 m
STRATO DI BINDER	6,500 m

SEZIONE N. : 4
QT. PROGETTO : 245.650
DIST.PROG. : 150.000
DIST.PROG. : 33.870
DIST.SUCC. : 30.000

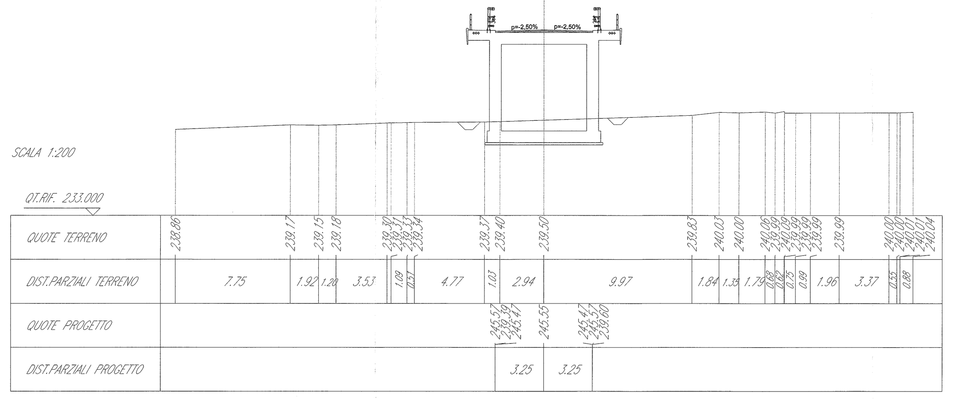

RILEVATI	
RILEVATO	33,870 mq
SOVRASTRUTTURA STRADALE	
STRATO DI USURA	6,500 m
STRATO DI BINDER	6,500 m

SEZIONE N. : 5
QT. PROGETTO : 249.479
DIST.PROG. : 200.000
DIST.PROG. : 30.000
DIST.SUCC. : 28.443

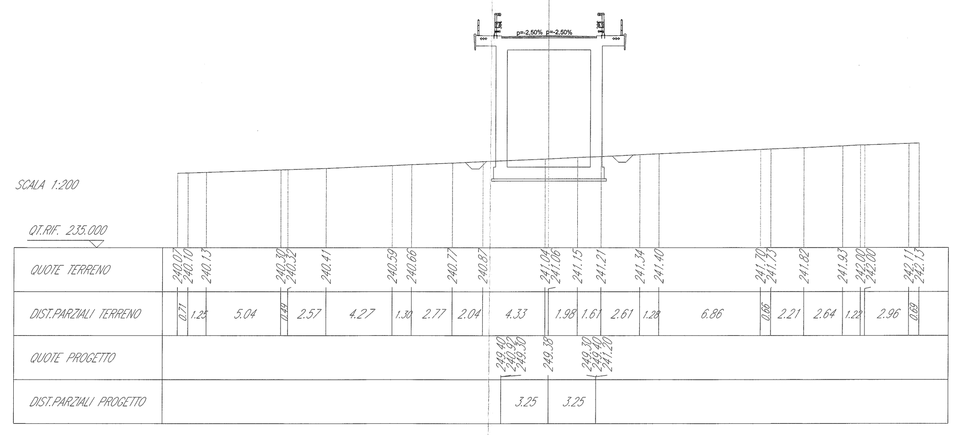

SCAVI E BONIFICHE	
FRESATURA	7,535 mq
DEMOLIZIONE	1,250 mq
CEMENTO	3,285 mq
RILEVATI	
RILEVATO	7,733 mq
TERRENO VEGETALE	1,006 m
SOVRASTRUTTURA STRADALE	
STRATO DI USURA	4,790 m
STRATO DI BINDER	5,710 m
STRATO DI BASE	7,140 m
STRATO DI FONDAZIONE	1,430 mq
STRATO DI SOTTOFONDO TRATTATO	1,900 mq

SEZIONE N. : INIZIO CIV
QT. PROGETTO : 250.657
DIST.PROG. : 228.443
DIST.PROG. : 28.443
DIST.SUCC. : 13.013

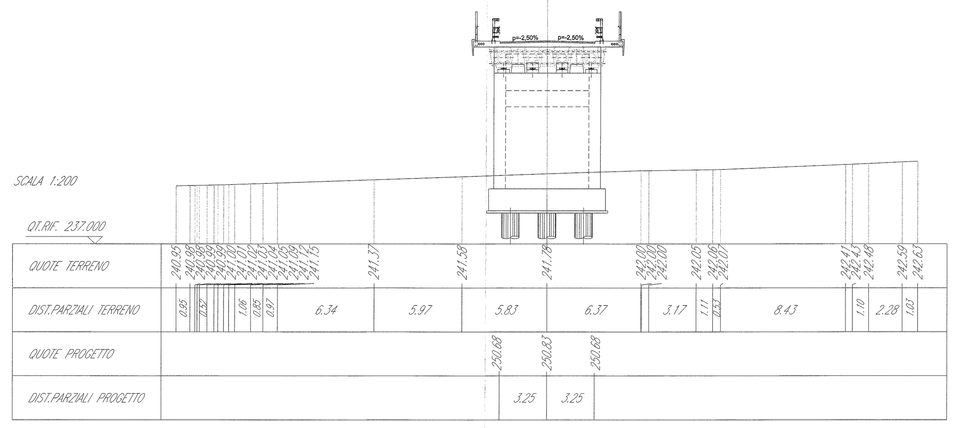

RILEVATI	
RILEVATO	11,013 mq
SOVRASTRUTTURA STRADALE	
STRATO DI USURA	6,500 m
STRATO DI BINDER	6,500 m

SEZIONE N. : 7
QT. PROGETTO : 251.230
DIST.PROG. : 241.456
DIST.PROG. : 13.013
DIST.SUCC. : 11.987

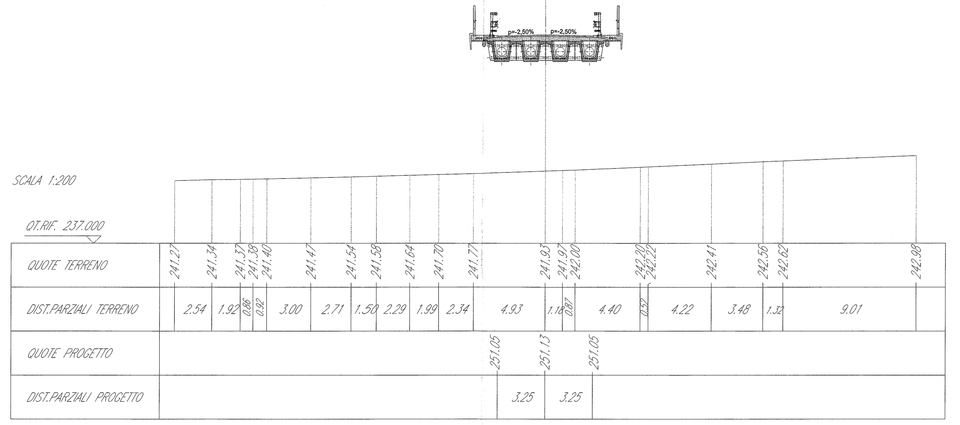

RILEVATI	
RILEVATO	11,987 mq
SOVRASTRUTTURA STRADALE	
STRATO DI USURA	6,500 m
STRATO DI BINDER	6,500 m

SEZIONE N. : FINE CIV
QT. PROGETTO : 251.432
DIST.PROG. : 253.443
DIST.PROG. : 11.987
DIST.SUCC. : 46.557

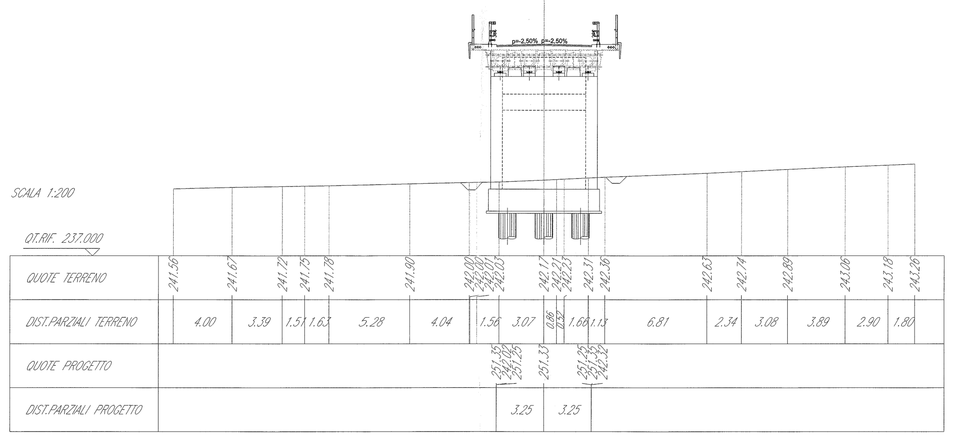

RILEVATI	
RILEVATO	32,027 mq
SOVRASTRUTTURA STRADALE	
STRATO DI USURA	6,500 m
STRATO DI BINDER	6,500 m

SEZIONE N. : 9
QT. PROGETTO : 250.915
DIST.PROG. : 300.000
DIST.PROG. : 46.557
DIST.SUCC. : 50.000

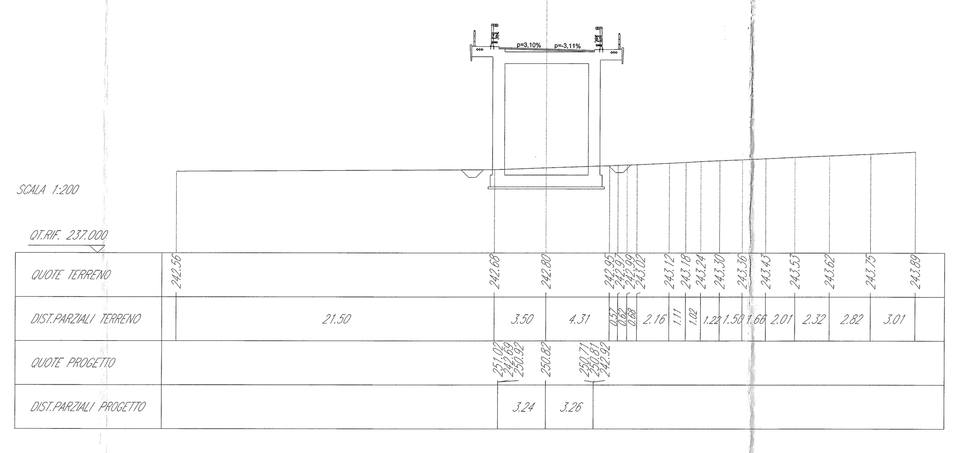

RILEVATI	
RILEVATO	29,591 mq
SOVRASTRUTTURA STRADALE	
STRATO DI USURA	6,500 m
STRATO DI BINDER	6,500 m

SEZIONE N. : 10
QT. PROGETTO : 249.167
DIST.PROG. : 350.000
DIST.PROG. : 50.000
DIST.SUCC. : 27.420

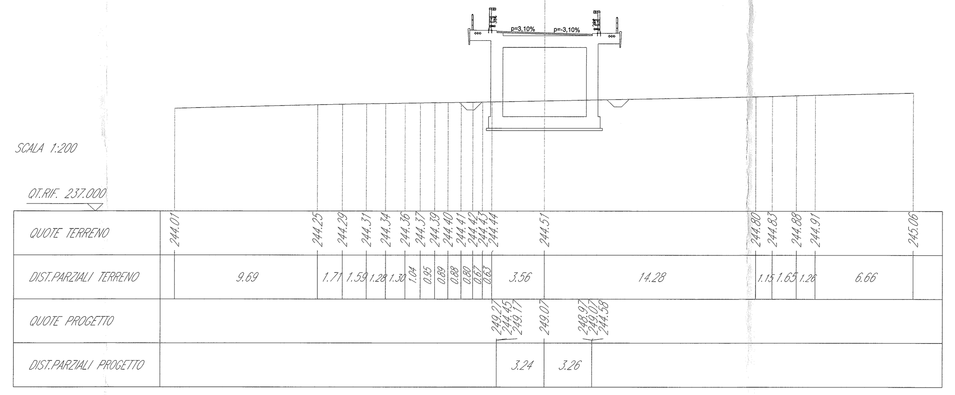

SCAVI E BONIFICHE	
FRESATURA	75,361 m
DEMOLIZIONE	7,285 mq
CEMENTO	
RILEVATI	
RILEVATO	40,205 mq
TERRENO VEGETALE	2,000 m
SOVRASTRUTTURA STRADALE	
STRATO DI USURA	6,500 m
STRATO DI BINDER	6,500 m
STRATO DI BASE	7,140 m
STRATO DI FONDAZIONE	1,430 mq
STRATO DI SOTTOFONDO TRATTATO	1,900 mq

SEZIONE N. : FINE MURI
QT. PROGETTO : 248.938
DIST.PROG. : 377.420
DIST.PROG. : 27.420
DIST.SUCC. : 22.580

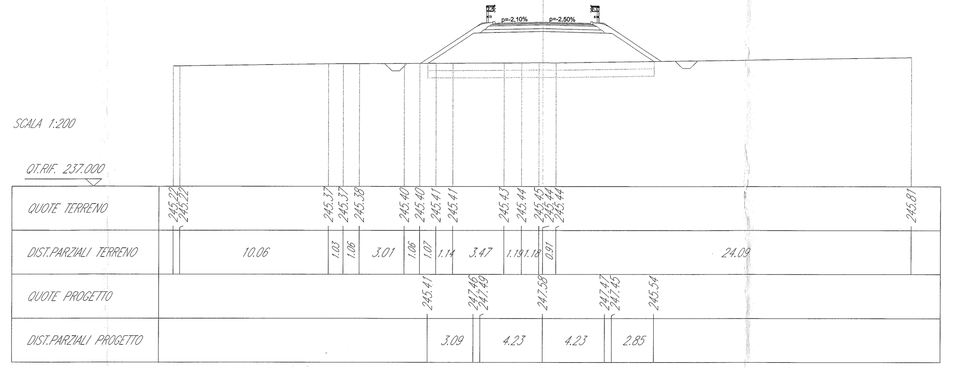

SCAVI E BONIFICHE	
FRESATURA	11,175 m
DEMOLIZIONE	5,285 mq
CEMENTO	
RILEVATI	
RILEVATO	72,692 mq
TERRENO VEGETALE	2,033 m
SOVRASTRUTTURA STRADALE	
STRATO DI USURA	6,500 m
STRATO DI BINDER	6,500 m
STRATO DI BASE	7,140 m
STRATO DI FONDAZIONE	1,430 mq
STRATO DI SOTTOFONDO TRATTATO	1,900 mq

SEZIONE N. : 12
QT. PROGETTO : 247.609
DIST.PROG. : 400.000
DIST.PROG. : 22.580
DIST.SUCC. : 50.000

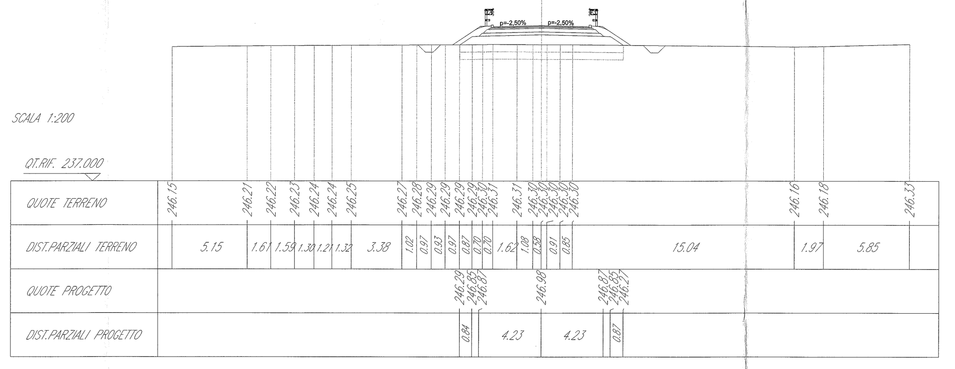

SCAVI E BONIFICHE	
FRESATURA	4,847 m
DEMOLIZIONE	4,785 mq
CEMENTO	1,215 m
RILEVATI	
RILEVATO	4,194 mq
TERRENO VEGETALE	1,833 m
SOVRASTRUTTURA STRADALE	2,214 m
CONFEZIONAMENTO STRADALE	
STRATO DI USURA	6,500 m
STRATO DI BINDER	6,500 m
STRATO DI BASE	7,140 m
STRATO DI FONDAZIONE	1,430 mq
STRATO DI SOTTOFONDO TRATTATO	1,900 mq
STRATO DI SOTTOFONDO TRATTATO	1,272 mq

SEZIONE N. : 13
QT. PROGETTO : 247.491
DIST.PROG. : 450.000
DIST.PROG. : 50.000
DIST.SUCC. : 50.000

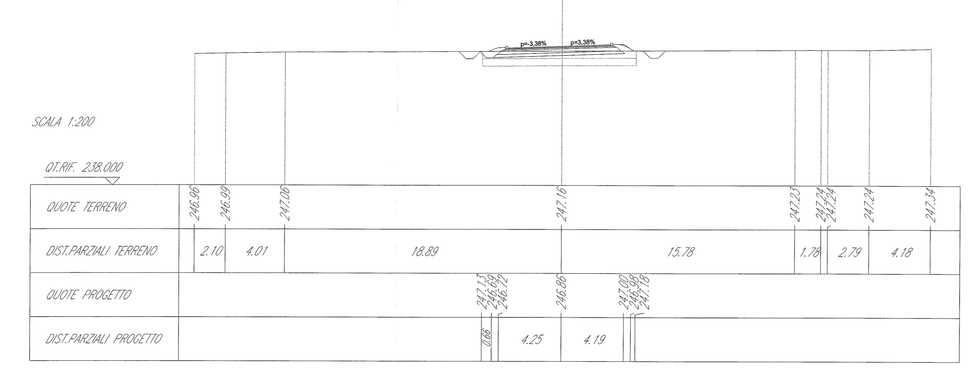

SCAVI E BONIFICHE	
FRESATURA	7,847 m
DEMOLIZIONE	4,785 mq
CEMENTO	1,215 m
RILEVATI	
RILEVATO	4,194 mq
TERRENO VEGETALE	1,833 m
SOVRASTRUTTURA STRADALE	2,214 m
CONFEZIONAMENTO STRADALE	
STRATO DI USURA	6,500 m
STRATO DI BINDER	6,500 m
STRATO DI BASE	7,140 m
STRATO DI FONDAZIONE	1,430 mq
STRATO DI SOTTOFONDO TRATTATO	1,900 mq
STRATO DI SOTTOFONDO TRATTATO	1,272 mq

SEZIONE N. : 14
QT. PROGETTO : 248.741
DIST.PROG. : 500.000
DIST.PROG. : 50.000
DIST.SUCC. : 34.111

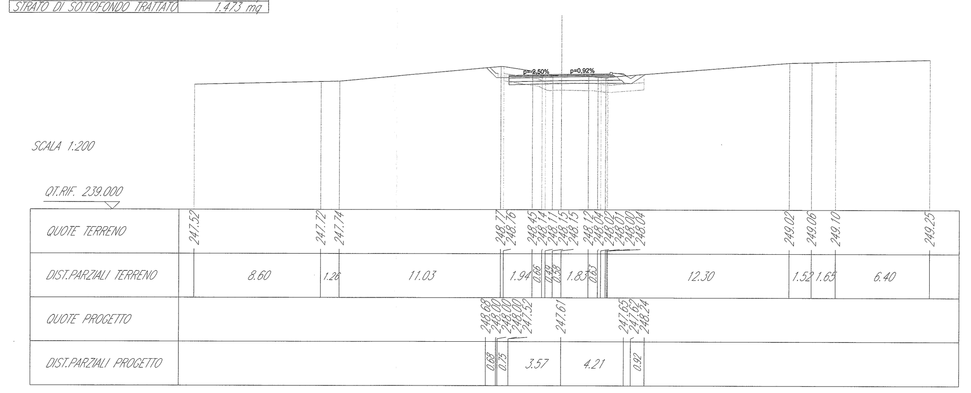

SCAVI E BONIFICHE	
FRESATURA	5,007 mq
CEMENTO	4,115 m
RILEVATI	
RILEVATO	1,457 mq
TERRENO VEGETALE	2,816 m
SOVRASTRUTTURA STRADALE	
STRATO DI USURA	4,021 m
STRATO DI BINDER	4,021 m
STRATO DI BASE	4,711 m
STRATO DI FONDAZIONE	1,060 mq
STRATO DI SOTTOFONDO TRATTATO	1,900 mq

SEZIONE N. : 15
QT. PROGETTO : 248.753
DIST.PROG. : 534.111
DIST.PROG. : 34.111

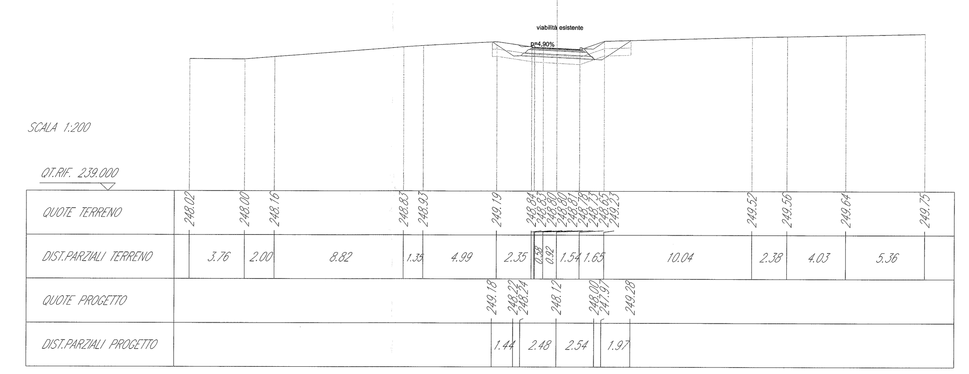

COMMITTENTE:

RFI RETE FERROVIARIA ITALIANA
GRUPPO FERROVIE DELLO STATO ITALIANE
DIREZIONE INVESTIMENTI
DIREZIONE PROGRAMMA INVESTIMENTI DIRETTRICE SUD

PROGETTAZIONE:

ITALFERR
GRUPPO FERROVIE DELLO STATO ITALIANE

CONTRATTO ISTITUZIONALE DI SVILUPPO PER LA REALIZZAZIONE DELLA DIRETTRICE FERROVIARIA NAPOLI-BARI-LECCE-TARANTO

U.O. PROGETTAZIONE LINEE NODI E ARMAMENTO

PROGETTO DEFINITIVO

LINEA POTENZA-FOGGIA - AMMODERNAMENTO

SOTTOPROGETTO 2 - ELETTRIFICAZIONE, RETTIFICHE DI TRACCIATO, SOPPRESSIONE P.L. E CONSOLIDAMENTO SEDE

LOTTO 2 - RETTIFICHE DI TRACCIATO, SOPPRESSIONE P.L. E CONSOLIDAMENTO SEDE

VIABILITA' - NV07
SEZIONI TRASVERSALI

SCALA: 1:200

COMMESSA	LOTTO	FASE	ENTE	TIPO DOC.	OPERA/DISCIPLINA	PROGR.	REV.
IA0X	02	D	13	W9	NV0700	001	A

Rev.	Descrizione	Redatto	Data	Verificato	Data	Approvato	Data	Autorizzato Ciclo
A	Emissione Esecutiva	G.Grisetti	marzo 2015		marzo 2015		marzo 2015	

File: IA0X02D13W9NV0700001A.dwg

n. Elab.: L2.28