STRALCIO PLANIMETRICO - 1

LEGENDA QUANTITA'

	NV10 mq
	10491.30
	5795.60
	1610.50
	985.90

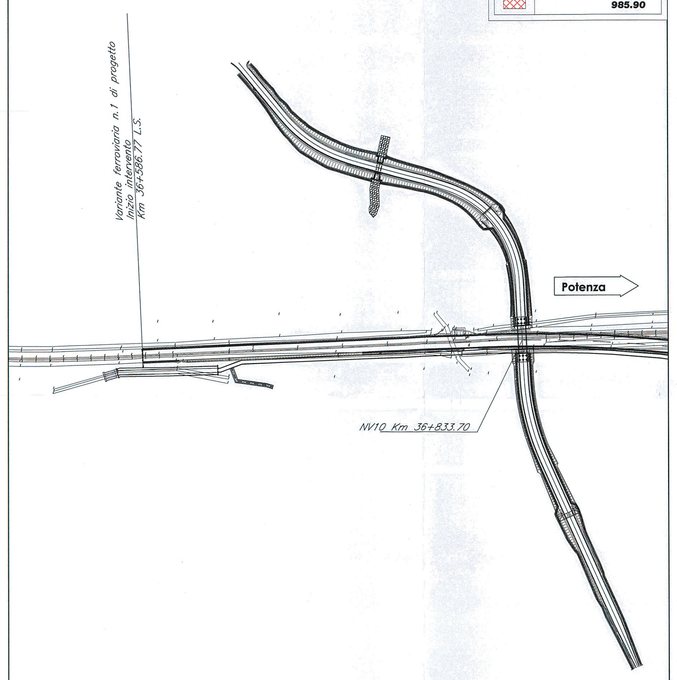

STRALCIO PLANIMETRICO - 2

LEGENDA QUANTITA'

	NV11 mq	viabilita' adiacente NV11 mq	tombino a pk 39+503 mq
	10785.30	2210.50	602.20
	5114.60	0	399.20
	0	0	0
	507.50	0	0

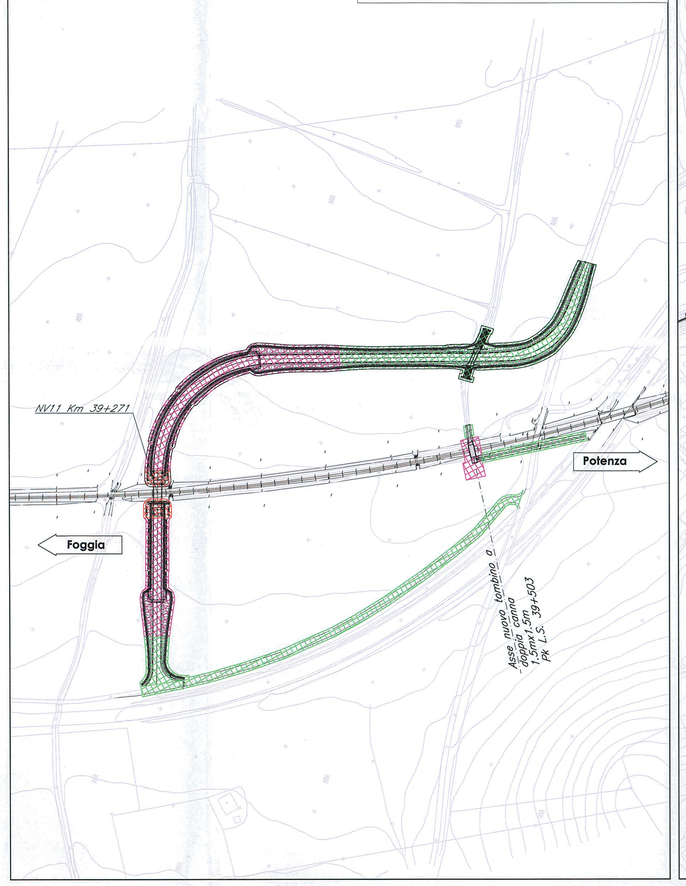

STRALCIO PLANIMETRICO - 3

LEGENDA QUANTITA'

	NV08 mq
	8074.60
	2298.51
	263.60
	3094.00

KEY - PLAN

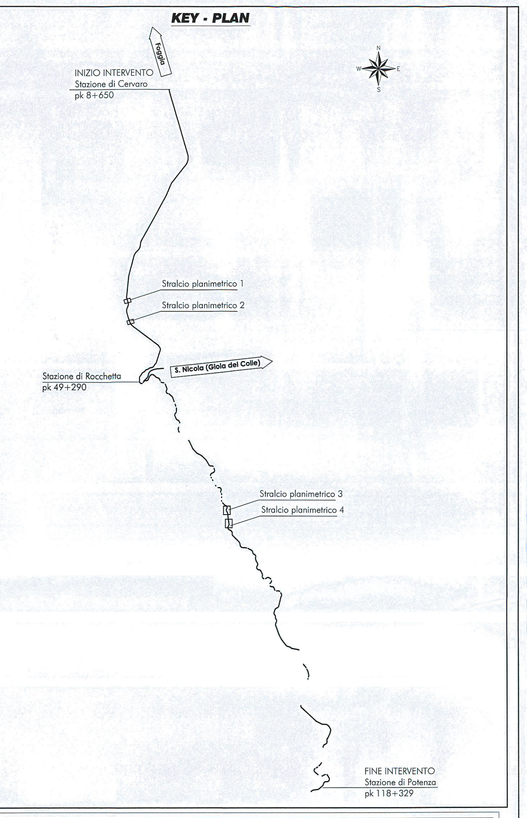

LEGENDA BONIFICA DA ORDIGNI ESPLOSIVI

RECINZIONE DELIMITANTE LE AREE SOGGETTE A BOE COINCIDENTE CON LA RECINZIONE DEFINITIVA PIU' UN AREA DI SICUREZZA DI L= 1,5 M LUNGO IL PERIMETRO (DELIMITAZIONE BONIFICA DI SUPERFICIE).

ATTIVITA'

BONIFICA DI SUPERFICIE per la ricerca fino a 1m di profondita' dal p.c., da eseguirsi su tutta l'area interessata dai lavori piu' un'area di sicurezza di 1,5m lungo il perimetro della predetta area. la bonifica di superficie e' propeudeutica a qualsiasi bonifica profonda.

BONIFICA PROFONDA con trivellazioni spinte fino a m 3,00 con garanzia fino a m 4,00 a partire dal p.c. e comunque fino a rifiuto di roccia e/o ghiaia compatta e/o argilla compatta, da eseguirsi su tutte le aree in cui verranno eseguiti scavi superiori a m 1,00 e fino a m 3,00 e dove verranno realizzate opere a carattere permanente fino a m 2,00 di altezza.

BONIFICA PROFONDA con trivellazioni spinte fino a m 5,00 con garanzia fino a m 6,00 a partire dal p.c. e comunque fino a rifiuto di roccia e/o ghiaia compatta e/o argilla compatta, da eseguirsi su tutte le aree in cui verranno eseguiti scavi superiori a m 3,00 e fino a m 5,00 e dove verranno realizzate opere a carattere permanente fino a m 2,00 di altezza.

BONIFICA PROFONDA con trivellazioni spinte fino a m 7,00 con garanzia fino a m 8,00 a partire dal p.c. e comunque fino a rifiuto di roccia e/o ghiaia compatta e/o argilla compatta, da eseguirsi su tutte le aree in cui verranno eseguiti scavi superiori a m 5,00 e dove verranno realizzate opere in c.c profonde nonchè ove si realizzeranno palificazioni,infissioni di palancole e/o diaframmi.

NOTA: **Ogni lavorazione di bonifica profonda deve preventivamente prevedere la relativa bonifica di superficie**

SCHEMA BONIFICA DA ORDIGNI ESPLOSIVI PROFONDA

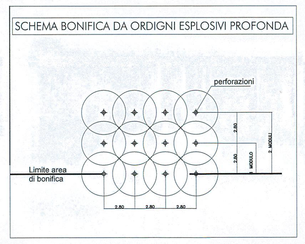

STRALCIO PLANIMETRICO - 4

LEGENDA QUANTITA'

	SL12 mq
	2595.94
	1744.21
	0
	191.40

COMMITTENTE:

RFI RETE FERROVIARIA ITALIANA
GRUPPO FERROVIE DELLO STATO ITALIANE
DIREZIONE INVESTIMENTI
DIREZIONE PROGRAMMA INVESTIMENTI DIRETTRICE SUD

PROGETTAZIONE:

ITALFERR
GRUPPO FERROVIE DELLO STATO ITALIANE

CONTRATTO ISTITUZIONALE DI SVILUPPO PER LA REALIZZAZIONE DELLA DIRETTRICE FERROVIARIA NAPOLI-BARI-LECCE-TARANTO

U.O. CORPO STRADALE E GEOTECNICA

PROGETTO DEFINITIVO

LINEA POTENZA-FOGGIA - AMMODERNAMENTO

SOTTOPROGETTO 2 - ELETTRIFICAZIONE, RETTIFICHE DI TRACCIATO, SOPPRESSIONE P.L. E CONSOLIDAMENTO SEDE

LOTTO 4 - OPERE AGGIUNTIVE PER OTTEMPERANZA PRESCRIZIONI DI CDS ISTRUTTORIA

BONIFICA ORDIGNI ESPLOSIVI
Planimetria bonifica ordigni esplosivi

SCALA: 1:2000

COMMESSA	LOTTO	FASE	ENTE	TIPO DOC.	OPERA/DISCIPLINA	PROGR.	REV.
IA0X	04	D	11	P6	BB0000	001	A

Rev.	Descrizione	Redatto	Data	Verificato	Data	Approvato	Data	Autorizzato Data
A	Tipo di Emissione	G.Cimarelli	marzo 2015	L.Lugli	marzo 2015	G.Dalmag	marzo 2015	A.Sacchi marzo 2015

File: IA0X04D11P6BB0000006A.dwg

n. Elab.: X-L 04, 05, 06, 07, 08, 09, 10, 11, 12

L4.33