


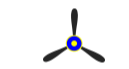











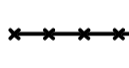
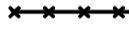


Interferenze con i siti in Rete Natura 2000

-  SIC IT9110003 "Monte Cornacchia - Bosco Faeto"
-  SIC IT8020004 "Bosco di Castellfranco in Miscano"
-  SIC-ZPS IT8020016 "Sorgenti e alta Valle del Fiume Fortore"
-  SIC IT9110032 "Valle del Cervaro, Bosco dell'Incoronata"
-  Area di buffer di 5 km dal SIC IT9110003 "Monte Cornacchia - Bosco Faeto"
-  Area di buffer di 5 km dal SIC IT8020004 "Bosco di Castellfranco in Miscano"
-  Area di buffer di 5 km dal SIC-ZPS IT8020016 "Sorgenti e alta Valle del Fiume Fortore"
-  Area di buffer di 5 km dal SIC IT9110032 "Valle del Cervaro, Bosco dell'Incoronata"
-  Area centrale di cantiere

-  Limiti regionali
-  Limiti comunali

FONTI: [HTTP://WWW.PCN.MINAMBIENTE.IT/PCNDYN/CATALOGOWFS.JSP?LAN=IT](http://www.pcn.minambiente.it/pcndyn/catalogowfs.jsp?LAN=IT)

- Impianti esistenti**
-  Linea aerea 380 kV
 -  Linea aerea 150 kV
 -  Aerogeneratori
 -  Impianti fotovoltaici
 -  Stazioni elettriche
- Raccordi a 150 kV alla S.E. di Troia (FG)**
-  Linea area DT
 -  Linea aerea ST
 -  Linea in cavo
- Elettrodotti "S.E. Troia - Celle San Vito/Faeto"**
-  Linea aerea DT
 -  Linea aerea ST
- Elettrodotti "S.E. Troia - Roseto/Alberona"**
-  Linea aerea DT
 -  Linea aerea ST
- Elettrodotti "SE Troia - CP Troia - SE Troia / EOS1"**
-  Linea aerea DT
 -  Linea aerea ST
-  Linea da demolire



Sistema di riferimento
U.T.M. WGS 1984 Fuso 33
0 500 1.000 2.000 3.000 4.000 Metri

REVISIONI	N.	DATA	DESCRIZIONE	ELABORATO	VERIFICATO	APPROVATO
	00	18/02/2015	PRIMA EMISSIONE	Arch. F. Zaccara Dott. M. Bay Dott. G. Navazio	G. Luzzi Ing. SI-SA	N. Rivabene Ing. SI-SA

TIPOLOGIA DELL'ELABORATO	CODICE DELL'ELABORATO			
PLANIMETRIA	DEFR10016BSA00621-2			
PROGETTO				
RICAVATO DALLA DOC. TERNA	Raccordi a 150 kV alla S.E. di Troia (FG) VALUTAZIONE DI INCIDENZA AMBIENTALE Carta delle relazioni spaziali con i siti in Rete Natura 2000			
CLASSIFICAZIONE DI SICUREZZA				
NOME DEL FILE	SCALA CAD	FORMATO	SCALA	FOGLIO
DEFR10016BSA00621-2.PDF	1 unità = CAD	A1	1:50.000	1/1

Questo documento contiene informazioni di proprietà Terna Rete Italia S.p.A. e deve essere utilizzato esclusivamente dal destinatario in relazione alle finalità per le quali è stato ricevuto. E' vietata qualsiasi forma di riproduzione o di divulgazione senza l'esplicito consenso di Terna Rete Italia S.p.A.
This document contains information proprietary to Terna Rete Italia S.p.A. and it will have to be used exclusively for the purposes for which it has been furnished. Whichever shape of spreading or reproduction without the written permission of Terna Rete Italia S.p.A. is prohibiit.

