














Sistema dei vincoli

Beni paesaggistici
art. 136 e 142 D. lgs. 42/2004 e s.m.i.






-  Fiumi, torrenti, corsi d'acqua iscritti negli appositi elenchi per una fascia di 150 m
-  Territori contermini ai laghi compresa una fascia di 300 m dalla linea di battigia
-  Territori coperti da boschi e foreste
-  Usi civici
-  Tratturi

Beni culturali
art. 10 D. lgs. 42/2004 e s.m.i.











-  Vincoli architettonici
-  Vincolo idrogeologico
-  Area centrale di cantiere
-  Microcantieri (30x30 metri)
-  Strade esistenti
-  Piste sterrate
-  Accessi da campo
-  Intervento con elicottero
-  Limiti comunali

FONTI: WWW.SIT.PUGLIA.IT

Impianti esistenti

-  Linea aerea 380 kV
-  Linea aerea 150 kV
-  Aerogeneratori
-  Impianti fotovoltaici
-  Stazioni elettriche

Raccordi a 150 kV alla S.E. di Troia (FG)

- Elettrodotto "S.E. Troia - Celle San Vito/Faeto"**
 -  Linea area DT
 -  Linea aerea ST
 -  Linea in cavo
- Elettrodotto "S.E. Troia - Roseto/Alberona"**
 -  Linea aerea DT
 -  Linea aerea ST
- Elettrodotto "SE Troia - CP Troia - SE Troia / EOS1"**
 -  Linea aerea DT
 -  Linea aerea ST
-  Linea da demolire
-  Nuovi sostegni
-  Sostegni da demolire



Sistema di riferimento
U.T.M. WGS 1984 Fuso 33

0 125 250 500 750 1000 Metri

REVISIONI	N.	DATA	DESCRIZIONE	ELABORATO	VERIFICATO	APPROVATO
	00	18/02/2015	PRIMA EMISSIONE	Arch. F. Zaccara	G. Luzzi ING/SI-SA	N. Rivabene ING/SI-SA

TIPOLOGIA DELL'ELABORATO	CODICE DELL'ELABORATO			
PLANIMETRIA	DEFR10016BSA00622-5.4			
PROGETTO	Raccordi a 150 kV alla S.E. di Troia (FG) ("S.E. Troia - Celle San Vito/Faeto" "S.E. Troia - Roseto/Alberona"-"SE Troia - CP Troia - SE Troia / EOS1")			
RICAVATO DALLA DOC. TERNA	RELAZIONE PAESAGGISTICA - INTEGRAZIONI Carta dei vincoli			
CLASSIFICAZIONE DI SICUREZZA				
NOME DEL FILE	SCALA CAD	FORMATO	SCALA	FOGLIO
DEFR10016BSA00622-5.4.PDF	1 unità = CAD	A1	1:10.000	4/8

Questo documento contiene informazioni di proprietà Terna Rete Italia S.p.A. e deve essere utilizzato esclusivamente dal destinatario in relazione alle finalità per le quali è stato ricevuto. E' vietata qualsiasi forma di riproduzione o di divulgazione senza l'esplicito consenso di Terna Rete Italia S.p.A.
This document contains information proprietary to Terna Rete Italia S.p.A. and it will have to be used exclusively for the purposes for which it has been furnished. Whichever shape of spreading or reproduction without the written permission of Terna Rete Italia S.p.A. is prohibiit.

