












**Sistema dei vincoli**

**Beni paesaggistici**  
art. 136 e 142 D. lgs. 42/2004 e s.m.i.






-  Fiumi, torrenti, corsi d'acqua iscritti negli appositi elenchi per una fascia di 150 m
-  Territori contermini ai laghi compresa una fascia di 300 m dalla linea di battigia
-  Territori coperti da boschi e foreste
-  Usi civici
-  Tratturi

**Beni culturali**  
art. 10 D. lgs. 42/2004 e s.m.i.











-  Vincoli architettonici
-  Vincolo idrogeologico
-  Area centrale di cantiere
-  Microcantieri (30x30 metri)
-  Strade esistenti
-  Piste sterrate
-  Accessi da campo
-  Intervento con elicottero
-  Limiti comunali

FONTI: WWW.SIT.PUGLIA.IT

**Impianti esistenti**

-  Linea aerea 380 kV
-  Linea aerea 150 kV
-  Aerogeneratori
-  Impianti fotovoltaici
-  Stazioni elettriche


**Raccordi a 150 kV alla S.E. di Troia (FG)**

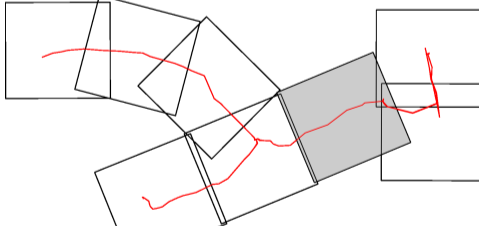
- Elettrodotto "SE Troia - CP Troia - SE Troia / EOS1"**
  -  Linea aerea DT
  -  Linea aerea ST
  -  Linea in cavo
- Elettrodotto "S.E. Troia - Roseto/Alberona"**
  -  Linea aerea DT
  -  Linea aerea ST
- Elettrodotto "S.E. Troia - Celle San Vito/Faeto"**
  -  Linea aerea DT
  -  Linea aerea ST
-  Linea da demolire
-  Nuovi sostegni
-  Sostegni da demolire

ORDINE DEGLI ARCHITETTI PIANIFICATORI PAESAGGISTI E CONSERVATORI PROVINCIA DI POTENZA

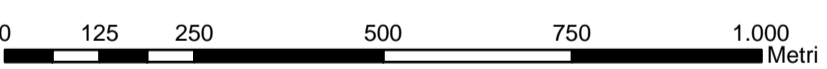
**Paolo Di Lorenzo**  
architetto

42 982 A





Sistema di riferimento  
U.T.M. WGS 1984 Fuso 33



REVISIONI									
00	18/02/2015	PRIMA EMISSIONE	Arch. F. Zaccara	G. Luzzi ING/ISI-SA	N. Rivabene ING/ISI-SA				
N.	DATA	DESCRIZIONE	ELABORATO	VERIFICATO	APPROVATO				
TIPOLOGIA DELL'ELABORATO		CODICE DELL'ELABORATO							
PLANIMETRIA		DEFR10016BSA00622-5.6							
PROGETTO									
RICAVATO DALLA DOC. TERNA		<b>Raccordi a 150 kV alla S.E. di Troia (FG)</b> ("S.E. Troia - Celle San Vito/Faeto" "S.E. Troia - Roseto/Alberona"-"SE Troia - CP Troia - SE Troia / EOS1")							
CLASSIFICAZIONE DI SICUREZZA		<b>RELAZIONE PAESAGGISTICA - INTEGRAZIONI</b> <b>Carta dei vincoli</b>							
NOME DEL FILE	SCALA CAD	FORMATO	SCALA	FOGLIO					
DEFR10016BSA00622-5.6.PDF	1 unità = CAD	A1	1:10.000	6/8					

Questo documento contiene informazioni di proprietà Terna Rete Italia S.p.A. e deve essere utilizzato esclusivamente dal destinatario in relazione alle finalità per le quali è stato ricevuto. E' vietata qualsiasi forma di riproduzione o di divulgazione senza l'esplicito consenso di Terna Rete Italia S.p.A.  
This document contains information proprietary to Terna Rete Italia S.p.A. and it will have to be used exclusively for the purposes for which it has been furnished. Whichever shape of spreading or reproduction without the written permission of Terna Rete Italia S.p.A. is prohibi.

