

# Raccordi a 150 kV alla S.E. di Troia (FG)

## Elettrodotto "S.E. Troia - Celle San Vito/Faeto"

——— Linea area DT     
 ——— Linea aerea ST     
 - - - - - Linea in cavo

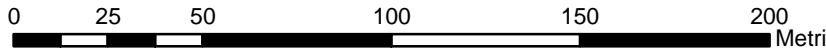
## Elettrodotto "SE Troia - CP Troia - SE Troia / EOS1"

——— Linea aerea DT     
 ——— Linea aerea ST

\* \* \* \* \* Linea da demolire     
 ■ Nuovi sostegni     
 ■ Sostegni da demolire



Sistema di riferimento  
U.T.M. WGS 1984 Fuso 33



|           |    |            |                 |                  |                       |                          |
|-----------|----|------------|-----------------|------------------|-----------------------|--------------------------|
| REVISIONI |    |            |                 |                  |                       |                          |
|           |    |            |                 |                  |                       |                          |
|           |    |            |                 |                  |                       |                          |
|           |    |            |                 |                  |                       |                          |
|           | 00 | 18/02/2015 | PRIMA EMISSIONE | Arch. F. Zaccara | G. Luzzi<br>ING/SI-SA | N. Rivabene<br>ING/SI-SA |
|           | N. | DATA       | DESCRIZIONE     | ELABORATO        | VERIFICATO            | APPROVATO                |

|                              |  |   |
|------------------------------|--|---|
| TIPOLOGIA DELL'ELABORATO     | CODICE DELL'ELABORATO  |  |
| <b>PLANIMETRIA</b>           | <b>DEFR10016BSA00620-15</b>  |   |
| PROGETTO                     | <b><u>Raccordi a 150 kV alla S.E. di Troia (FG)</u></b><br><br><b>INTEGRAZIONI AL SIA</b><br><br><b>Piano dei Tratturi<br/>del Comune di Troia</b> |   |
| RICAVATO DALLA DOC. TERNA    |  |   |
| CLASSIFICAZIONE DI SICUREZZA |  |   |
|                              |  |   |

|                          |               |         |         |        |
|--------------------------|---------------|---------|---------|--------|
| NOME DEL FILE            | SCALA CAD     | FORMATO | SCALA   | FOGLIO |
| DEFR10016BSA00620-15.PDF | 1 unità = CAD | A3      | 1:2.000 | 1/1    |

Questo documento contiene informazioni di proprietà Terna Rete Italia S.p.A. e deve essere utilizzato esclusivamente dal destinatario in relazione alle finalità per le quali è stato ricevuto. E' vietata qualsiasi forma di riproduzione o di divulgazione senza l'esplicito consenso di Terna Rete Italia S.p.A.











This document contains information proprietary to Terna Rete Italia S.p.A. and it will have to be used exclusively for the purposes for which it has been furnished. Whichever shape of spreading or reproduction without the written permission of Terna Rete Italia S.p.A. is prohibit.

Tratturello n. 32

Foggia - Camporeale



**Legenda**










|  |   |   |
|--|---|---|
|  LIMITE TRATTURALE    |  FABBRICATI                          |  VIABILITA' ORDINARIA (Strade, Ferrovia) |
|  FOGLI CATASTALI      |  QUADRANTI                           |  TS - TERRE SALDE                        |
|  PARTICELLE CATASTALI | <b>Zone Territoriali Omogenee</b>   |  VAU - VIALE ARMENTIZIO URBANO           |
|  |  E1 - ZONE DI RISPETTO PAESAGGISTICO |   |
|  |  E2 - ZONE DI RISPETTO PAESAGGISTICO |   |

**Scala 1:2000**

QUADRANTE 05

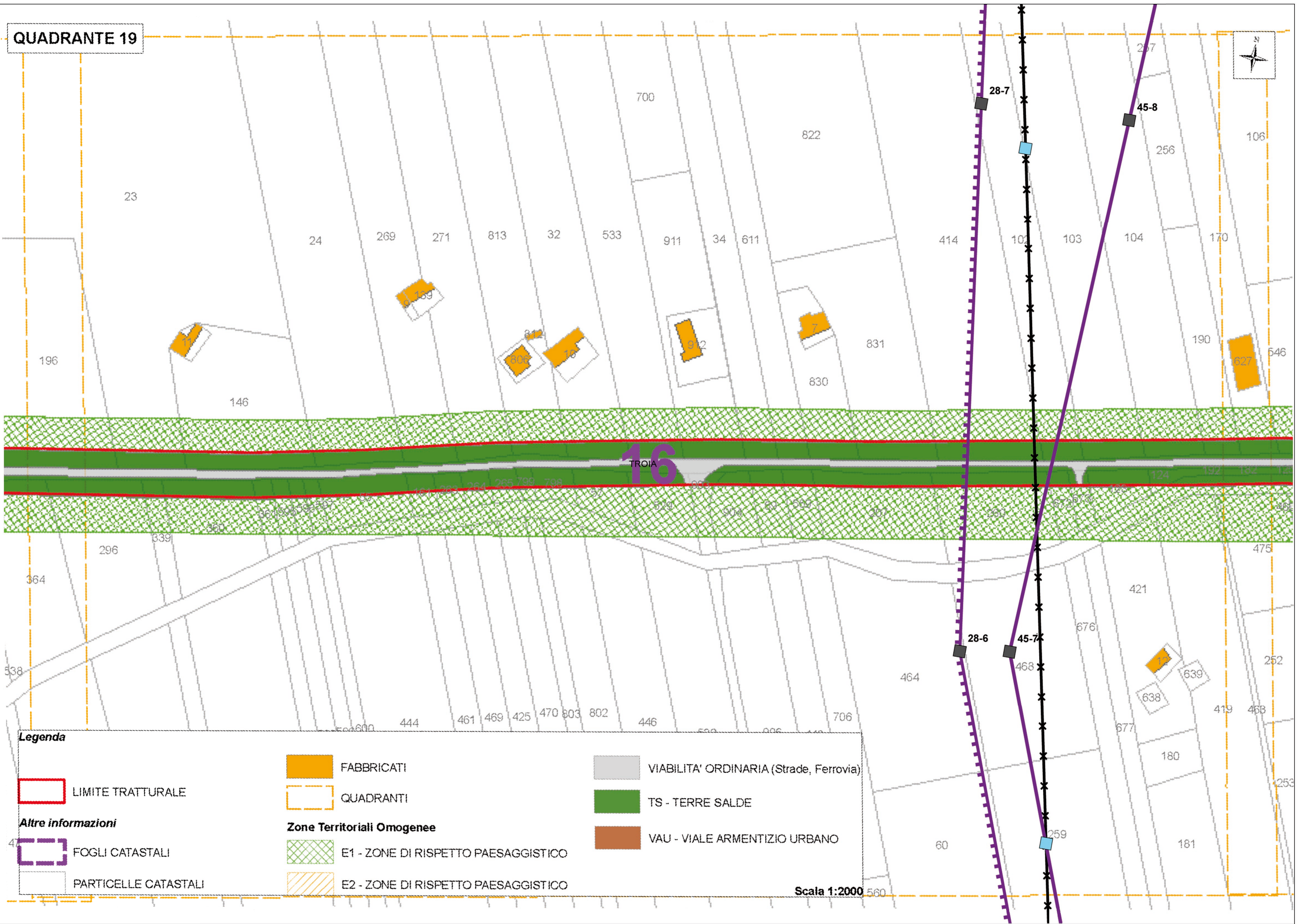


**Legenda**

-  LIMITE TRATTURALE
-  QUADRANTI
-  VIABILITA' ORDINARIA (Strade, Ferrovia)
-  TS - TERRE SALDE
- Altre informazioni**
-  FOGLI CATASTALI
-  E1 - ZONE DI RISPETTO PAESAGGISTICO
-  VAU - VIALE ARMENTIZIO URBANO
-  PARTICELLE CATASTALI
-  E2 - ZONE DI RISPETTO PAESAGGISTICO

Scala 1:2000


QUADRANTE 19




TROIA

16


Legenda

 LIMITE TRATTURALE

 FABBRICATI

 VIABILITA' ORDINARIA (Strade, Ferrovia)

 QUADRANTI

 TS - TERRE SALDE


Altre informazioni

Zone Territoriali Omogenee

 FOGLI CATASTALI

 E1 - ZONE DI RISPETTO PAESAGGISTICO

 VAU - VIALE ARMENTIZIO URBANO

 PARTICELLE CATASTALI

 E2 - ZONE DI RISPETTO PAESAGGISTICO

Scala 1:2000

Tratturello n. 33

Troia - Incoronata

QUADRANTE 03



45

14

C.P. Troia

PG1-TR PG2-TR

27 51

**Legenda**

LIMITE TRATTURALE

**Altre informazioni**

FOGLI CATASTALI

PARTICELLE CATASTALI

FABBRICATI

QUADRANTI

**Zone Territoriali Omogenee**

E1 - ZONE DI RISPETTO PAESAGGISTICO

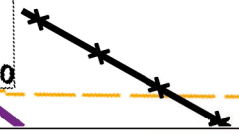
E2 - ZONE DI RISPETTO PAESAGGISTICO

VIABILITA' ORDINARIA (Strade, Ferrovia)

TS - TERRE SALDE

VAU - VIALE ARMENTIZIO URBANO

Scala 1:2000

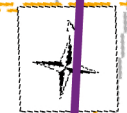


QUADRANTE 07

53

24

TROIA



**Legenda**

LIMITE TRATTURALE

**Altre informazioni**

FOGLI CATASTALI

PARTICELLE CATASTALI

FABBRICATI

QUADRANTI

**Zone Territoriali Omogenee**

E1 - ZONE DI RISPETTO PAESAGGISTICO

E2 - ZONE DI RISPETTO PAESAGGISTICO

VIABILITA' ORDINARIA (Strade, Ferrovia)

TS - TERRE SALDE

VAU - VIALE ARMENTIZIO URBANO

Scala 1:2000

