


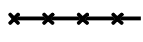


Raccordi a 150 kV alla S.E. di Troia (FG)

Elettrodotto "S.E. Troia - Celle San Vito/Faeto"

 Linea area DT
  Linea aerea ST
  Linea in cavo

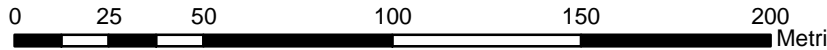
Elettrodotto "SE Troia - CP Troia - SE Troia / EOS1"

 Linea aerea DT
  Linea aerea ST

 Linea da demolire
  Nuovi sostegni
  Sostegni da demolire



Sistema di riferimento
U.T.M. WGS 1984 Fuso 33



REVISIONI						
	00	18/02/2015	PRIMA EMISSIONE	Arch. F. Zaccara	G. Luzzi ING/SI-SA	N. Rivabene ING/SI-SA
	N.	DATA	DESCRIZIONE	ELABORATO	VERIFICATO	APPROVATO

TIPOLOGIA DELL'ELABORATO	CODICE DELL'ELABORATO	
PLANIMETRIA	DEFR10016BSA00622-4	
PROGETTO	Raccordi a 150 kV alla S.E. di Troia (FG) ("S.E. Troia - Celle San Vito/Faeto" "S.E. Troia - Roseto/Alberona"- "SE Troia - CP Troia - SE Troia / EOS1") RELAZIONE PAESAGGISTICA - INTEGRAZIONI Piano dei Tratturi del Comune di Troia	
RICAVATO DALLA DOC. TERNA		
CLASSIFICAZIONE DI SICUREZZA		

NOME DEL FILE	SCALA CAD	FORMATO	SCALA	FOGLIO
DEFR10016BSA00622-4.PDF	1 unità = CAD	A3	1:2.000	1/1

Questo documento contiene informazioni di proprietà Terna Rete Italia S.p.A. e deve essere utilizzato esclusivamente dal destinatario in relazione alle finalità per le quali è stato ricevuto. E' vietata qualsiasi forma di riproduzione o di divulgazione senza l'esplicito consenso di Terna Rete Italia S.p.A.











This document contains information proprietary to Terna Rete Italia S.p.A. and it will have to be used exclusively for the purposes for which it has been furnished. Whichever shape of spreading or reproduction without the written permission of Terna Rete Italia S.p.A. is prohibit.

Tratturello n. 32

Foggia - Camporeale



Legenda


 LIMITE TRATTURALE	 FABBRICATI	 VIABILITA' ORDINARIA (Strade, Ferrovia)
 QUADRANTI	 TS - TERRE SALDE	
Altre informazioni	Zone Territoriali Omogenee	 VAU - VIALE ARMENTIZIO URBANO
 FOGLI CATASTALI	 E1 - ZONE DI RISPETTO PAESAGGISTICO	
 PARTICELLE CATASTALI	 E2 - ZONE DI RISPETTO PAESAGGISTICO	

Scala 1:2000


QUADRANTE 05



Legenda


 LIMITE TRATTURALE

Altre informazioni

 FOGLI CATASTALI

 PARTICELLE CATASTALI


 FABBRICATI


 QUADRANTI


Zone Territoriali Omogenee

 E1 - ZONE DI RISPETTO PAESAGGISTICO

 E2 - ZONE DI RISPETTO PAESAGGISTICO

 VIABILITA' ORDINARIA (Strade, Ferrovia)

 TS - TERRE SALDE


 VAU - VIALE ARMENTIZIO URBANO

Scala 1:2000

QUADRANTE 19




Legenda

 LIMITE TRATTURALE

Altre informazioni

 FOGLI CATASTALI

 PARTICELLE CATASTALI


 FABBRICATI


 QUADRANTI


Zone Territoriali Omogenee

 E1 - ZONE DI RISPETTO PAESAGGISTICO

 E2 - ZONE DI RISPETTO PAESAGGISTICO

 VIABILITA' ORDINARIA (Strade, Ferrovia)

 TS - TERRE SALDE

 VAU - VIALE ARMENTIZIO URBANO

Scala 1:2000

Tratturello n. 33

Troia - Incoronata

QUADRANTE 03



45

14

C.P. Troia

PG1-TR PG2-TR

27
51

Legenda

LIMITE TRATTURALE

Altre informazioni

FOGLI CATASTALI

PARTICELLE CATASTALI

FABBRICATI

QUADRANTI

Zone Territoriali Omogenee

E1 - ZONE DI RISPETTO PAESAGGISTICO

E2 - ZONE DI RISPETTO PAESAGGISTICO

VIABILITA' ORDINARIA (Strade, Ferrovia)

TS - TERRE SALDE

VAU - VIALE ARMENTIZIO URBANO

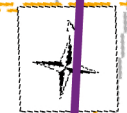
Scala 1:2000

QUADRANTE 07

53

24

TROIA



Legenda

LIMITE TRATTURALE

Altre informazioni

FOGLI CATASTALI

PARTICELLE CATASTALI

FABBRICATI

QUADRANTI

Zone Territoriali Omogenee

E1 - ZONE DI RISPETTO PAESAGGISTICO

E2 - ZONE DI RISPETTO PAESAGGISTICO

VIABILITA' ORDINARIA (Strade, Ferrovia)

TS - TERRE SALDE

VAU - VIALE ARMENTIZIO URBANO

Scala 1:2000

