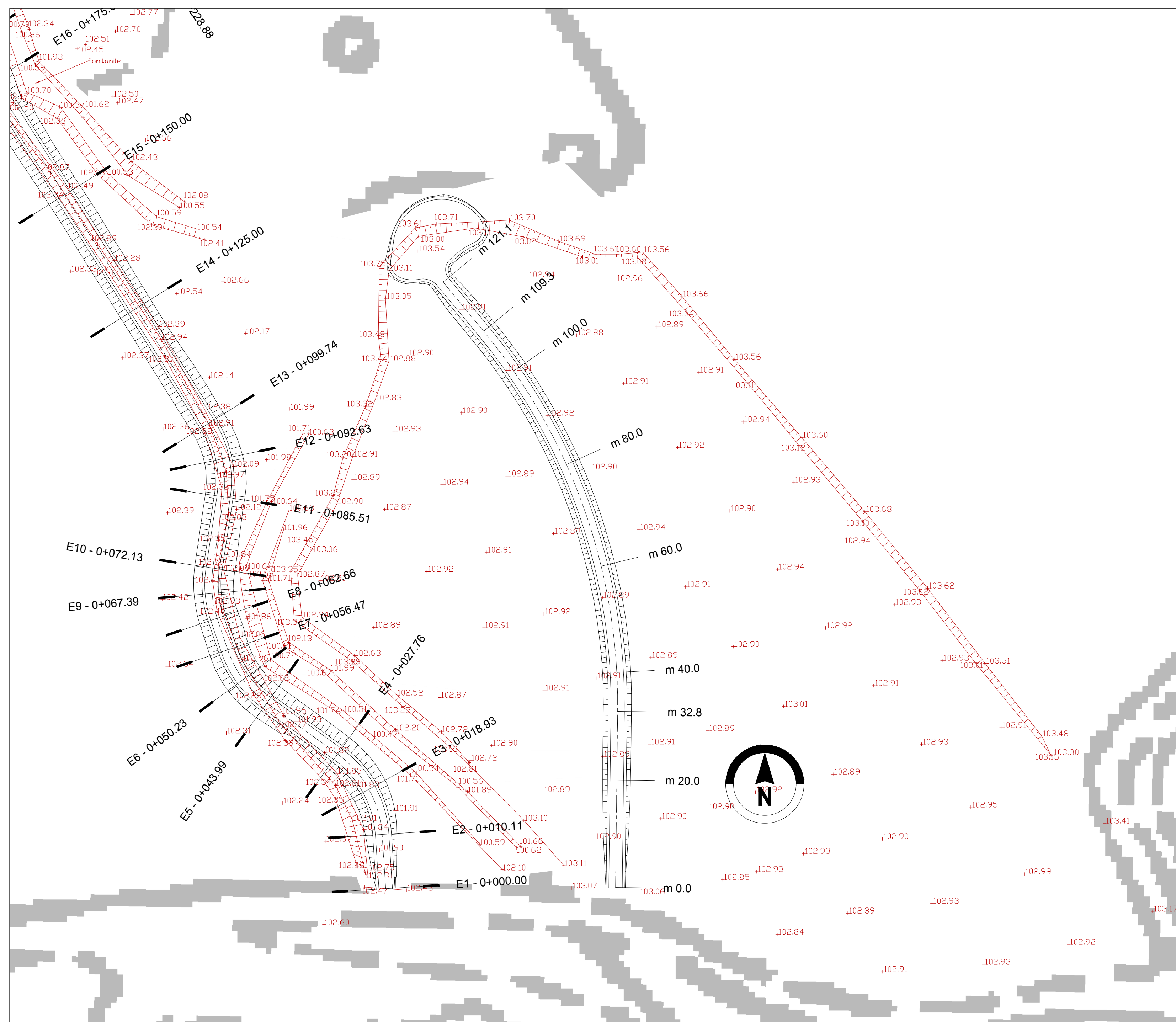
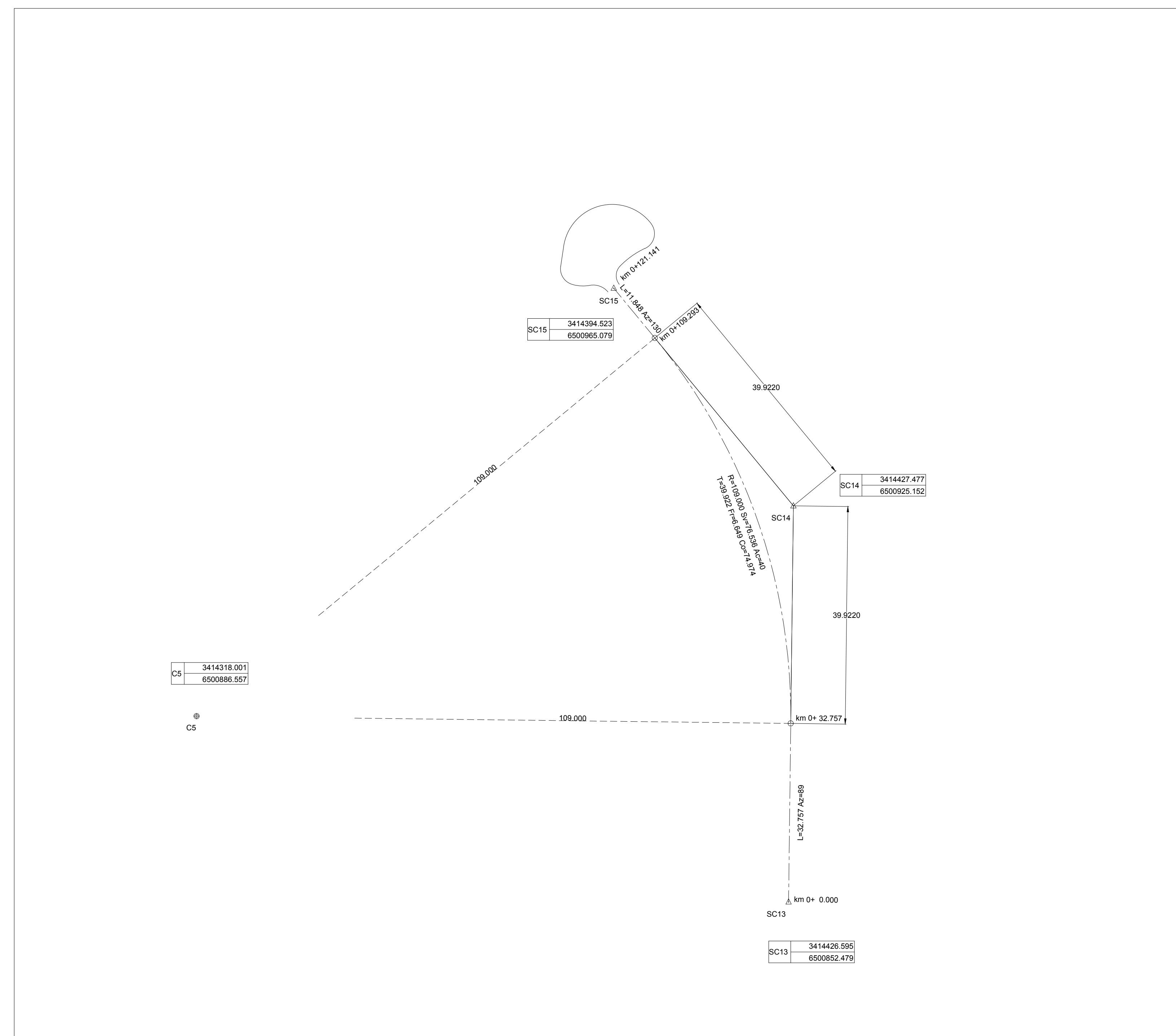


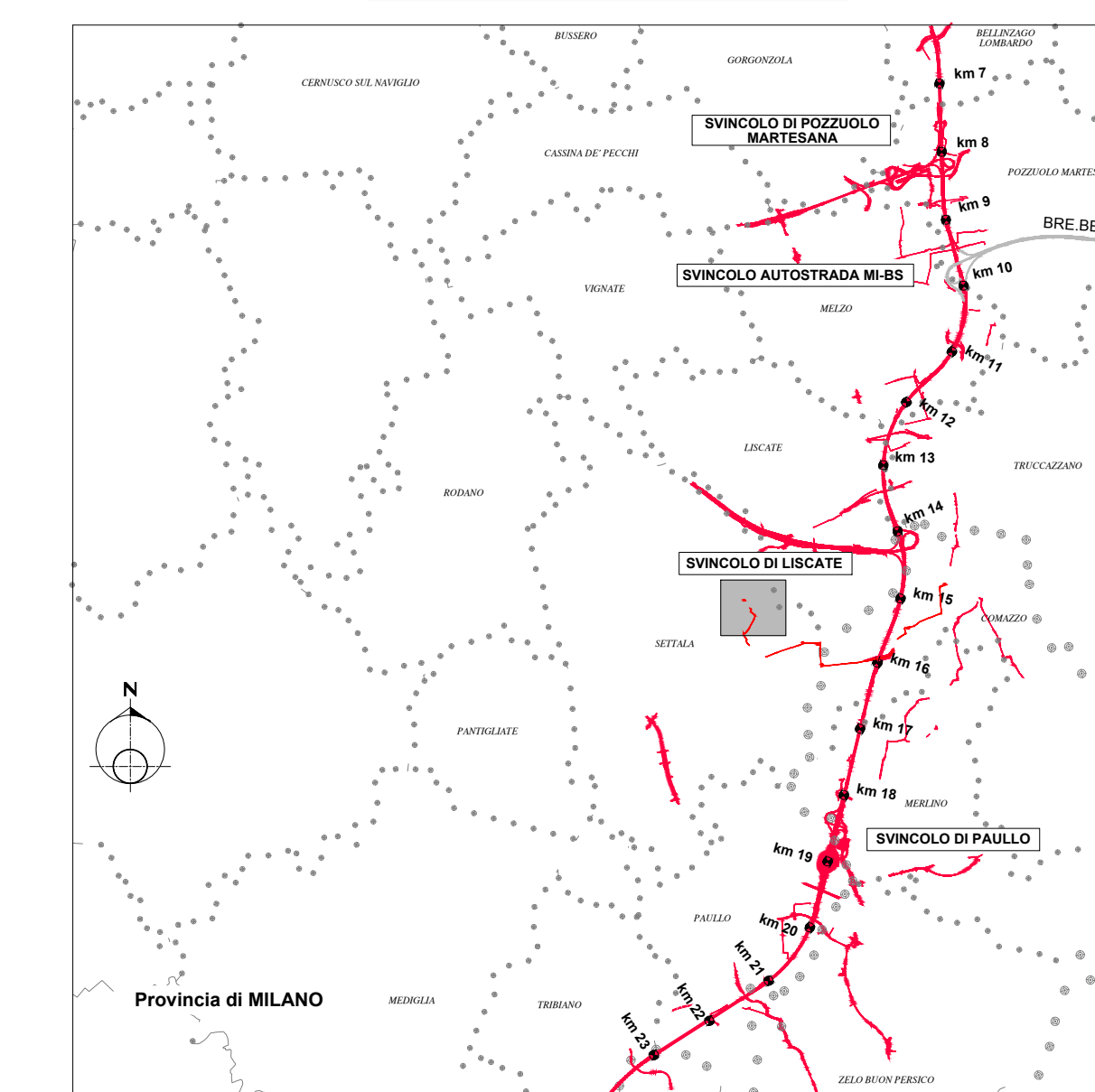
PLANIMETRIA scala 1:500



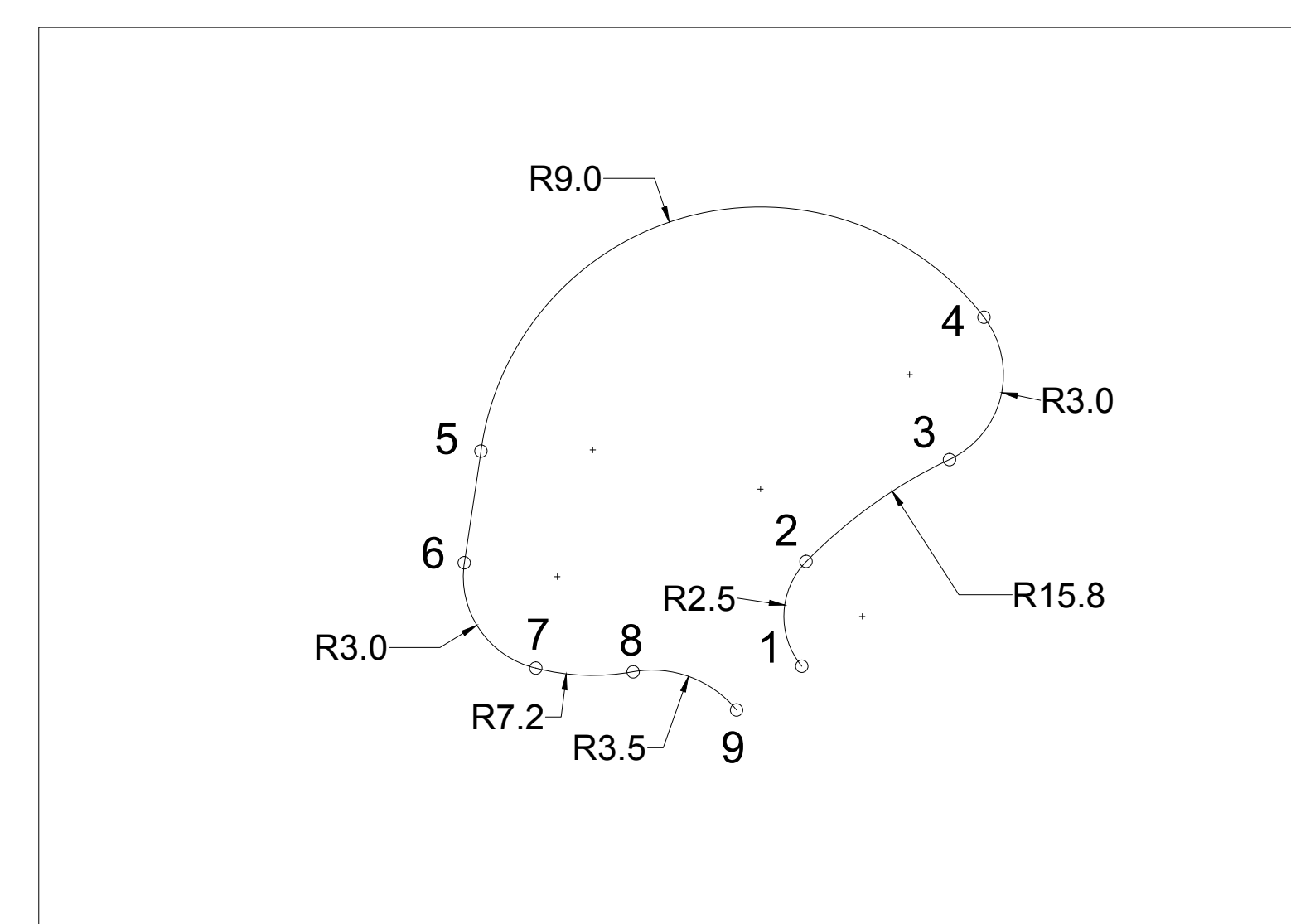
TRACCIAMENTO scala 1:500



QUADRO DI UNIONE




PARTICOLARE PIAZZOLA scala 1:200

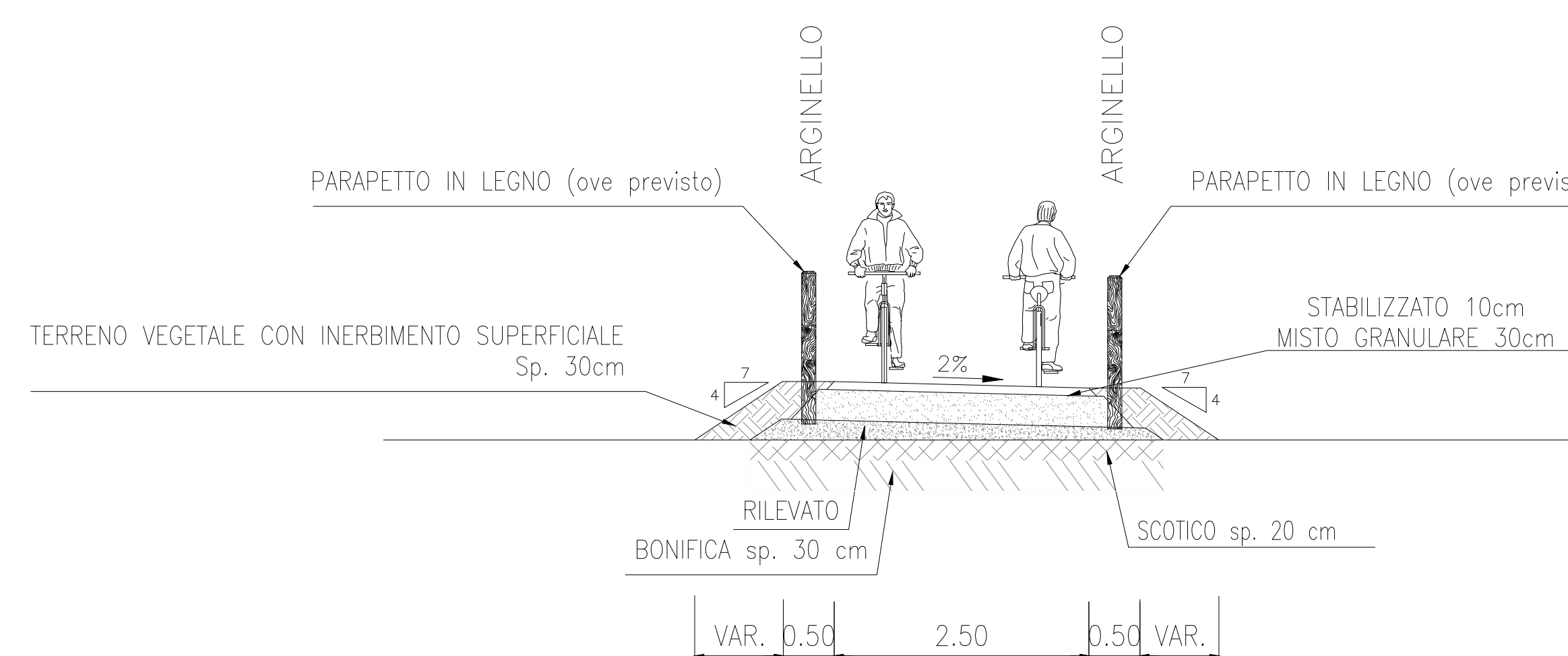


Punto	X	Y
1	3414395.5656	6500965.7790
2	3414395.7037	6500969.1157
3	3414400.2783	6500972.3730
4	3414401.3809	6500976.9154
5	3414385.3253	6500972.6435
6	3414384.7902	6500969.0810
7	3414387.0730	6500965.7151
8	3414390.1817	6500965.5991
9	3414393.4798	6500964.3786

PROFILO LONGITUDINALE scala 1:1000/100



PISTA CICLABILE 2,5 mt  
pendenza 2% monofalda



**TANGENZIALE EST ESTERNA DI MILANO**  
 CODICE C.I.P. 0218060029007  
 CODICE C.I.G. 011719787C

**PROGETTO ESECUTIVO**  
**LOTTO B**

**PROGETTAZIONE STRADALE**  
**VIABILITA' INTERFERITA**  
**PISTA CICLABILE MUZZA - SAN BIAGIO DI ROSSATE**  
**PLANIMETRIA DI PROGETTO, TRACCIAMENTO, PROFILO E**  
**SEZIONE TIPO OASI 1**

IL CONCESSIONARIO  
 CONSORZIO COSTRUTTORI TEEM  
 IL DIRETTORE TECNICO  
 Dott. Ing. Rocco Magri

IL CONCESSIONARIO  
 CONSORZIO COSTRUTTORI TEEM  
 IL DIRETTORE DEI LAVORI  
 Dott. Ing. Pietro Mazzoli

DATA	DESCRIZIONE	ELABORAZIONE PROGETTUALE	CONTR. APPROV.	DATA
15/07/2014	RECEPIMENTO ISTRUTTORIA CTE	UOLOINI	MAZZOLI	MAZZOLI
28/03/2014	EMMISSIONE	UOLOINI	MAZZOLI	MAZZOLI

IDENTIFICAZIONE ELABORATO  
 B 1 0 988 E B A B B MA J 0 3 0 S D P Z 0 1 0 B  
 DATA: 28/03/2014  
 SCALE: VARIE