PROFILO S-B-ROSSATE1

SEZIONE A25

PROGRESSIVA 396.55

STERRI E RIPORTI
R1 0.11 m²
STABILIZZATO
A1 0.27 m²
MISTO GRANULARE
B1 0.94 m²
VEGETALE
C1 0.29 m²
C2 0.23 m²
Totale: 0.52 m²
SCOTICO
D1 0.75 m²
BONIFICA
E1 1.13 m²
idrosemina
o1 1.47 m
o2 1.26 m
Totale: 2.73 m

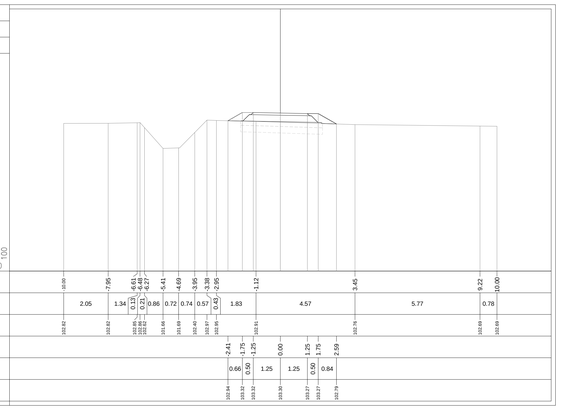

PROFILO S-B-ROSSATE1

SEZIONE A26

PROGRESSIVA 398.74

STERRI E RIPORTI
R1 0.06 m²
STABILIZZATO
A1 0.26 m²
MISTO GRANULARE
B1 0.95 m²
VEGETALE
C1 0.28 m²
C2 0.21 m²
Totale: 0.49 m²
SCOTICO
D1 0.13 m²
D2 0.62 m²
Totale: 0.75 m²
BONIFICA
E1 0.21 m²
E2 0.92 m²
Totale: 1.13 m²
idrosemina
o1 1.45 m
o2 1.23 m
Totale: 2.68 m

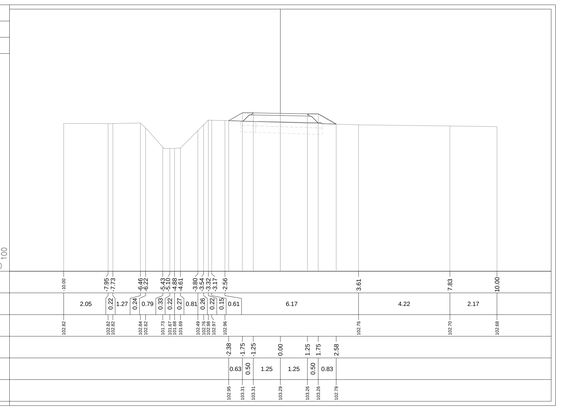

PROFILO S-B-ROSSATE1

SEZIONE A27

PROGRESSIVA 425.00

STERRI E RIPORTI
R1 0.20 m²
STABILIZZATO
A1 0.27 m²
MISTO GRANULARE
B1 0.94 m²
VEGETALE
C1 0.29 m²
C2 0.25 m²
Totale: 0.54 m²
SCOTICO
D1 0.77 m²
BONIFICA
E1 1.17 m²
idrosemina
o1 1.53 m
o2 1.32 m
Totale: 2.85 m

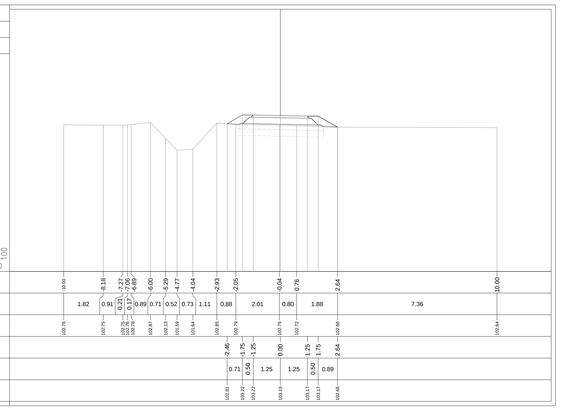

PROFILO S-B-ROSSATE1

SEZIONE A28

PROGRESSIVA 449.25

STERRI E RIPORTI
R1 0.24 m²
STABILIZZATO
A1 0.26 m²
MISTO GRANULARE
B1 0.97 m²
VEGETALE
C1 0.34 m²
C2 0.23 m²
Totale: 0.57 m²
SCOTICO
D1 0.79 m²
BONIFICA
E1 1.18 m²
idrosemina
o1 1.59 m
o2 1.29 m
Totale: 2.88 m

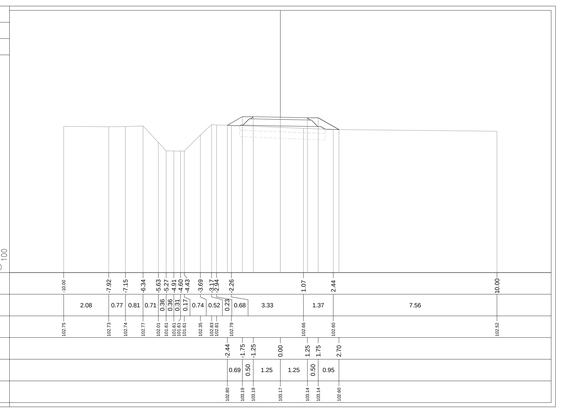

PROFILO S-B-ROSSATE1

SEZIONE A29

PROGRESSIVA 462.76

STERRI E RIPORTI
R1 0.14 m²
STABILIZZATO
A1 0.27 m²
MISTO GRANULARE
B1 0.96 m²
VEGETALE
C1 0.26 m²
C2 0.25 m²
Totale: 0.51 m²
SCOTICO
D1 0.75 m²
BONIFICA
E1 1.15 m²
idrosemina
o1 1.37 m
o2 1.39 m
Totale: 2.76 m

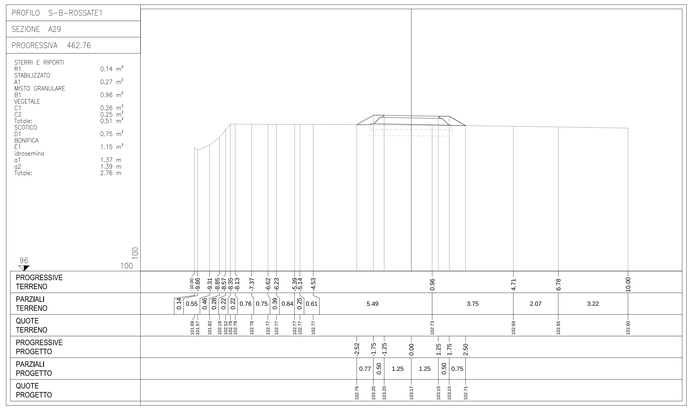

PROFILO S-B-ROSSATE1

SEZIONE A30

PROGRESSIVA 476.27

STERRI E RIPORTI
R1 0.52 m²
STABILIZZATO
A1 0.27 m²
MISTO GRANULARE
B1 0.95 m²
VEGETALE
C1 0.31 m²
C2 0.30 m²
Totale: 0.61 m²
SCOTICO
D1 0.82 m²
BONIFICA
E1 1.24 m²
SCAVO FOSSO
F1 0.15 m²
idrosemina
o1 1.54 m
o2 1.53 m
Totale: 3.07 m

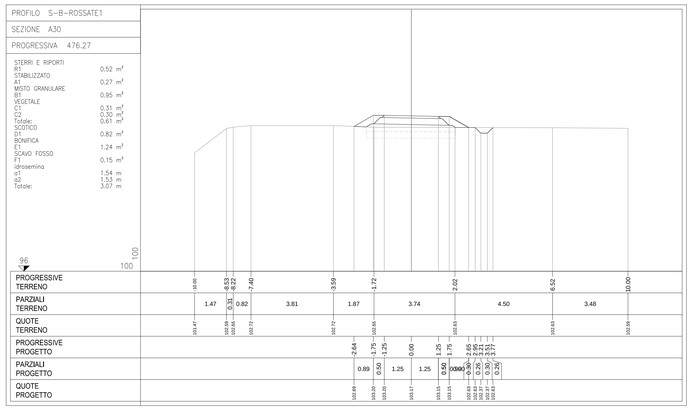

PROFILO S-B-ROSSATE1

SEZIONE A31

PROGRESSIVA 500.00

STERRI E RIPORTI
R1 0.64 m²
STABILIZZATO
A1 0.26 m²
MISTO GRANULARE
B1 0.95 m²
VEGETALE
C1 0.33 m²
C2 0.31 m²
Totale: 0.64 m²
SCOTICO
D1 0.85 m²
BONIFICA
E1 1.26 m²
SCAVO FOSSO
F1 0.12 m²
idrosemina
o1 1.61 m
o2 1.55 m
Totale: 3.16 m

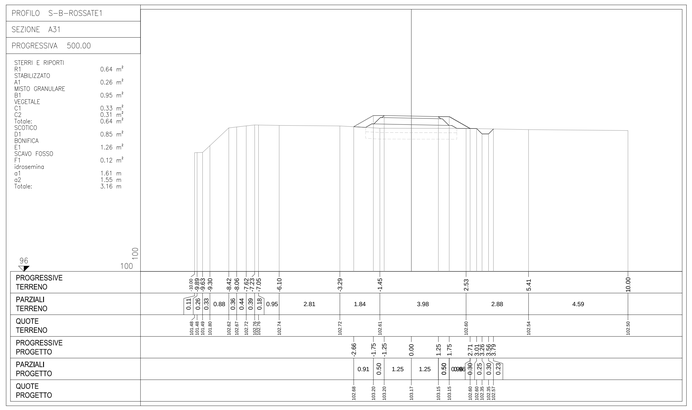

PROFILO S-B-ROSSATE1

SEZIONE A32

PROGRESSIVA 525.00

STERRI E RIPORTI
R1 0.76 m²
STABILIZZATO
A1 0.26 m²
MISTO GRANULARE
B1 0.95 m²
VEGETALE
C1 0.33 m²
C2 0.32 m²
Totale: 0.65 m²
SCOTICO
D1 0.85 m²
BONIFICA
E1 1.28 m²
SCAVO FOSSO
F1 0.14 m²
idrosemina
o1 1.63 m
o2 1.61 m
Totale: 3.24 m

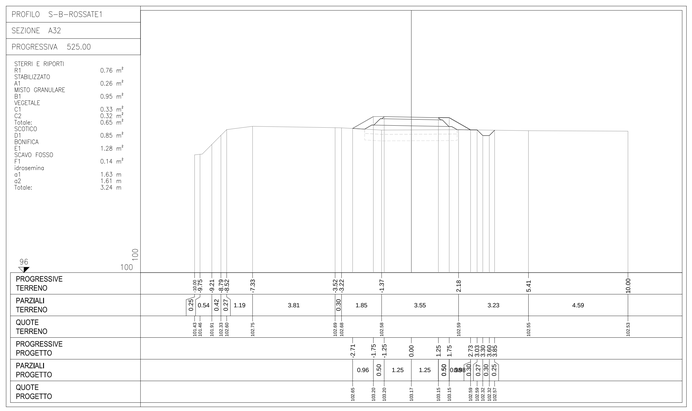

PROFILO S-B-ROSSATE1

SEZIONE A33

PROGRESSIVA 550.00

STERRI E RIPORTI
R1 0.47 m²
STABILIZZATO
A1 0.27 m²
MISTO GRANULARE
B1 0.94 m²
VEGETALE
C1 0.31 m²
C2 0.29 m²
Totale: 0.60 m²
SCOTICO
D1 0.82 m²
BONIFICA
E1 1.23 m²
SCAVO FOSSO
F1 0.20 m²
idrosemina
o1 1.56 m
o2 1.53 m
Totale: 3.09 m

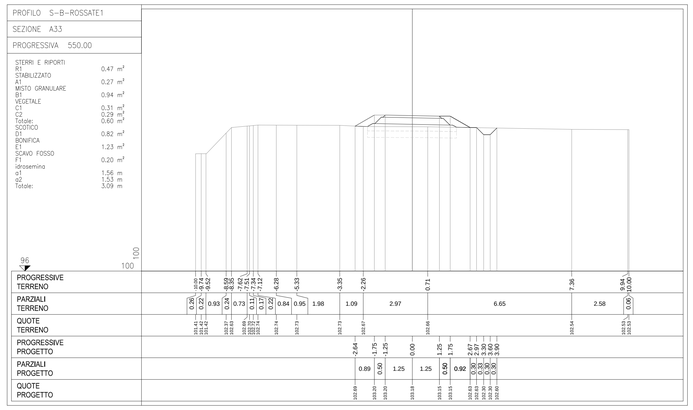

PROFILO S-B-ROSSATE1

SEZIONE A34

PROGRESSIVA 575.00

STERRI E RIPORTI
R1 0.61 m²
STABILIZZATO
A1 0.27 m²
MISTO GRANULARE
B1 0.94 m²
VEGETALE
C1 0.33 m²
C2 0.29 m²
Totale: 0.62 m²
SCOTICO
D1 0.84 m²
BONIFICA
E1 1.26 m²
SCAVO FOSSO
F1 0.18 m²
idrosemina
o1 1.64 m
o2 1.53 m
Totale: 3.17 m

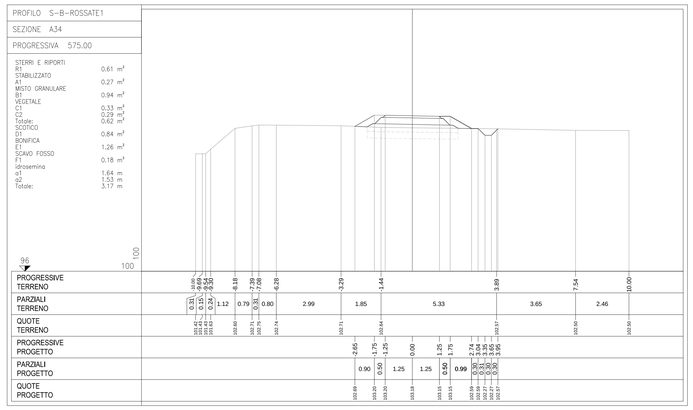

PROFILO S-B-ROSSATE1

SEZIONE A35

PROGRESSIVA 600.00

STERRI E RIPORTI
R1 0.57 m²
STABILIZZATO
A1 0.27 m²
MISTO GRANULARE
B1 0.94 m²
VEGETALE
C1 0.33 m²
C2 0.29 m²
Totale: 0.62 m²
SCOTICO
D1 0.84 m²
BONIFICA
E1 1.25 m²
SCAVO FOSSO
F1 0.20 m²
idrosemina
o1 1.63 m
o2 1.53 m
Totale: 3.16 m

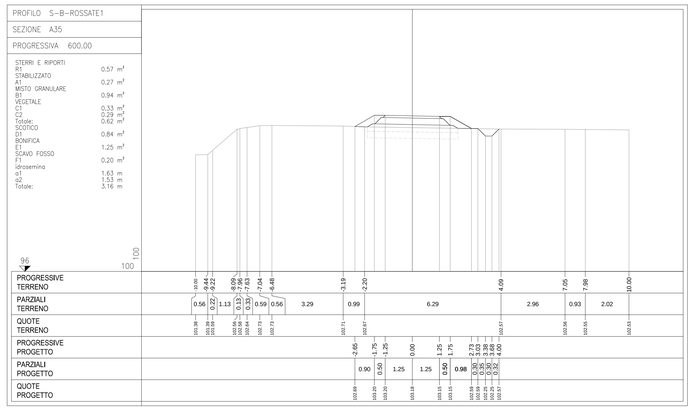

PROFILO S-B-ROSSATE1

SEZIONE A36

PROGRESSIVA 602.86

STERRI E RIPORTI
R1 0.61 m²
STABILIZZATO
A1 0.27 m²
MISTO GRANULARE
B1 0.94 m²
VEGETALE
C1 0.35 m²
C2 0.30 m²
Totale: 0.65 m²
SCOTICO
D1 0.84 m²
BONIFICA
E1 1.27 m²
SCAVO FOSSO
F1 0.21 m²
idrosemina
o1 1.65 m
o2 1.53 m
Totale: 3.18 m

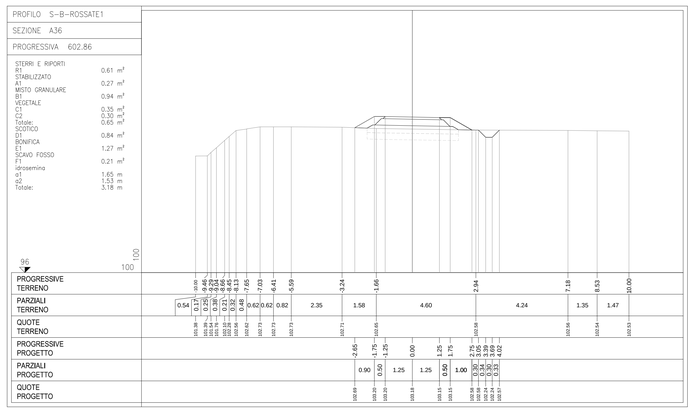

CONCESSIONI AUTOSTRADALI LOMBARDE

tangenziale esterna

TANGENZIALE EST ESTERNA DI MILANO

CODICE C.U.P. I21B50000290007
CODICE C.I.G. 6171075786

PROGETTO ESECUTIVO

LOTTO B

PROGETTAZIONE STRADALE

VIABILITA' INTERFERITA
PISTA CICLABILE MUZZA - SAN BIAGIO DI ROSSATE
SEZIONI MOVIMENTO TERRA
TAV. 3/5 - TRATTO A - DA SEZ. 25 A SEZ. 36

IL PROGETTISTA

Dott. Ing. Pietro Mazzoli
Ordine Ingegneri di Parma
n. 821

CONSORZIO ARCOTEEM
Dott. Ing. Sabino Del Balzo
Ordine Ingegneri di Potenza n. 631

CONSORZIO COSTRUTTORI TEEM
IL DIRETTORE TECNICO
Dott. Ing. Rocco Masri

RESPONSABILE INTEGRAZIONE PRESTAZIONI SPECIALISTICHE
Dott. Ing. Pietro Mazzoli
Ordine Ingegneri di Parma n. 821

IL CONCEDENTE
CONCESSIONI AUTOSTRADALI LOMBARDE

IL CONCESSIONARIO
tangenziale esterna

IL DIRETTORE DEI LAVORI

EM.REV.	DATA	DESCRIZIONE	ELABORAZIONE PROGETTUALE	CONTR.	APPROV.
A	28/03/2014	EMISSIONE	UGOLINI	MAZZOLI	MAZZOLI

IDENTIFICAZIONE ELABORATO

NUM. PROGR.	FASE	LOTTO	ZONA	OPERA	TRATTO OPERA	AMBITO	TIPO ELABORATO	PROGRESSIVA	REV.
B 1 0 6 2 3	E	B	A B 8	M A J 0 3	0	S D	S Z	0 0 3 A	A

DATA: 28/03/2014

SCALA: 1: 100

IL PRESENTE DOCUMENTO NON POTRA' ESSERE COPIATO, RIPRODOTTO O ALTRIMENTI PUBBLICATO, IN TUTTO O IN PARTE, SENZA IL CONSENSO SCRITTO DELLA TANGENZIALE ESTERNA S.P.A.. SON UTILIZZI NON AUTORIZZATI SARAN' PERSEGUITI A NORMA DI LEGGE
THIS DOCUMENT MAY NOT BE COPIED, REPRODUCED OR PUBLISHED, EITHER IN PART OR IN ITS ENTIRETY, WITHOUT THE WRITTEN PERMISSION OF TANGENZIALE ESTERNA S.P.A.. UNAUTHORIZED USE WILL BE PROSECUTED BY LAW.