PROFILO S-B-ROSSATE3

SEZIONE C13

PROGRESSIVA 200.00

STERRI E RIPORTI
R1 0.30 m^2
STABILIZZATO
A1 0.27 m^2
MISTO GRANULARE
B1 0.94 m^2
VEGETALE
C1 0.26 m^2
C2 0.30 m^2
Totale: 0.56 m^2
SCOTICO
D1 0.78 m^2
BONIFICA
E1 1.20 m^2
SCAVO FOSSO
F1 0.44 m^2
idrosemina
o1 1.40 m
o2 1.53 m
Totale: 2.93 m

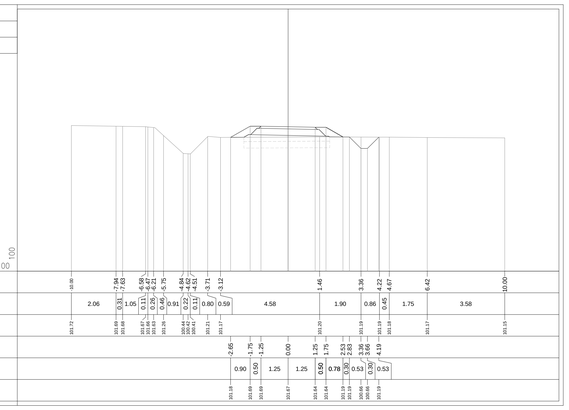

PROFILO S-B-ROSSATE3

SEZIONE C14

PROGRESSIVA 225.00

STERRI E RIPORTI
R1 0.56 m^2
STABILIZZATO
A1 0.25 m^2
MISTO GRANULARE
B1 0.95 m^2
VEGETALE
C1 0.29 m^2
C2 0.35 m^2
Totale: 0.64 m^2
SCOTICO
D1 0.84 m^2
BONIFICA
E1 1.26 m^2
SCAVO FOSSO
F1 0.36 m^2
idrosemina
o1 1.53 m
o2 1.69 m
Totale: 3.22 m

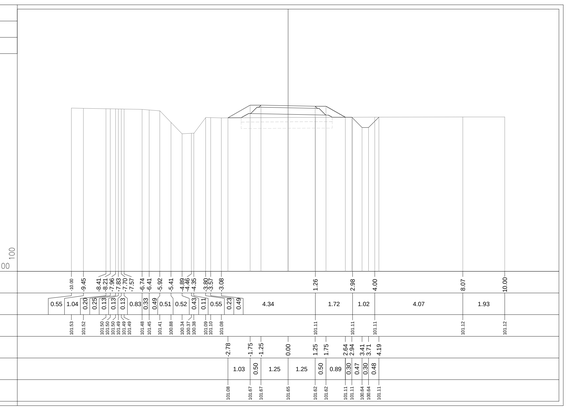

PROFILO S-B-ROSSATE3

SEZIONE C15

PROGRESSIVA 250.00

STERRI E RIPORTI
R1 0.71 m^2
STABILIZZATO
A1 0.27 m^2
MISTO GRANULARE
B1 0.94 m^2
VEGETALE
C1 0.34 m^2
C2 0.35 m^2
Totale: 0.69 m^2
SCOTICO
D1 0.87 m^2
BONIFICA
E1 1.30 m^2
SCAVO FOSSO
F1 0.30 m^2
idrosemina
o1 1.65 m
o2 1.70 m
Totale: 3.35 m



PROFILO S-B-ROSSATE3

SEZIONE C16

PROGRESSIVA 275.00

STERRI E RIPORTI
R1 0.57 m^2
STABILIZZATO
A1 0.26 m^2
MISTO GRANULARE
B1 0.96 m^2
VEGETALE
C1 0.33 m^2
C2 0.32 m^2
Totale: 0.65 m^2
SCOTICO
D1 0.83 m^2
BONIFICA
E1 1.26 m^2
SCAVO FOSSO
F1 0.33 m^2
idrosemina
o1 1.58 m
o2 1.61 m
Totale: 3.19 m

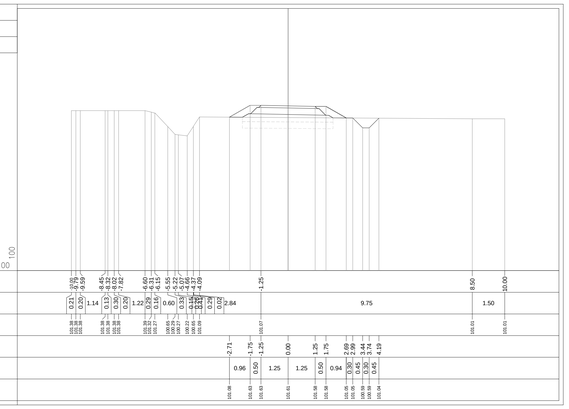

PROFILO S-B-ROSSATE3

SEZIONE C17

PROGRESSIVA 300.00

STERRI E RIPORTI
R1 0.47 m^2
STABILIZZATO
A1 0.26 m^2
MISTO GRANULARE
B1 0.93 m^2
VEGETALE
C1 0.30 m^2
C2 0.32 m^2
Totale: 0.62 m^2
SCOTICO
D1 0.82 m^2
BONIFICA
E1 1.24 m^2
SCAVO FOSSO
F1 0.38 m^2
idrosemina
o1 1.54 m
o2 1.56 m
Totale: 3.10 m

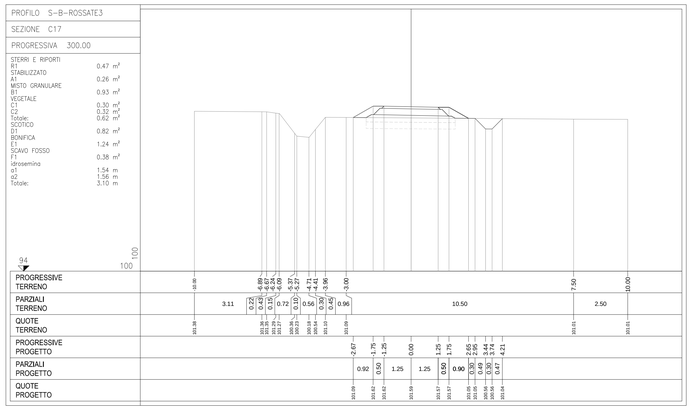

PROFILO S-B-ROSSATE3

SEZIONE C18

PROGRESSIVA 325.00

STERRI E RIPORTI
R1 0.60 m^2
STABILIZZATO
A1 0.27 m^2
MISTO GRANULARE
B1 0.93 m^2
VEGETALE
C1 0.34 m^2
C2 0.33 m^2
Totale: 0.67 m^2
SCOTICO
D1 0.84 m^2
BONIFICA
E1 1.27 m^2
SCAVO FOSSO
F1 0.40 m^2
idrosemina
o1 1.64 m
o2 1.58 m
Totale: 3.22 m



PROFILO S-B-ROSSATE3

SEZIONE C19

PROGRESSIVA 349.67

STERRI E RIPORTI
R1 0.73 m^2
STABILIZZATO
A1 0.27 m^2
MISTO GRANULARE
B1 0.93 m^2
VEGETALE
C1 0.36 m^2
C2 0.34 m^2
Totale: 0.70 m^2
SCOTICO
D1 0.87 m^2
BONIFICA
E1 1.30 m^2
SCAVO FOSSO
F1 0.48 m^2
idrosemina
o1 1.70 m
o2 1.65 m
Totale: 3.35 m



PROFILO S-B-ROSSATE3

SEZIONE C20

PROGRESSIVA 362.98

STERRI E RIPORTI
R1 2.03 m^2
STABILIZZATO
A1 0.26 m^2
MISTO GRANULARE
B1 0.96 m^2
VEGETALE
C1 0.45 m^2
C2 0.55 m^2
Totale: 1.00 m^2
SCOTICO
D1 1.05 m^2
BONIFICA
E1 1.58 m^2
SCAVO FOSSO
F1 0.34 m^2
idrosemina
o1 2.04 m
o2 2.34 m
Totale: 4.38 m



PROFILO S-B-ROSSATE3

SEZIONE C21

PROGRESSIVA 376.30

STERRI E RIPORTI
R1 1.00 m^2
STABILIZZATO
A1 0.25 m^2
MISTO GRANULARE
B1 0.96 m^2
VEGETALE
C1 0.37 m^2
C2 0.40 m^2
Totale: 0.77 m^2
SCOTICO
D1 0.91 m^2
BONIFICA
E1 1.36 m^2
SCAVO FOSSO
F1 0.54 m^2
idrosemina
o1 1.76 m
o2 1.84 m
Totale: 3.60 m

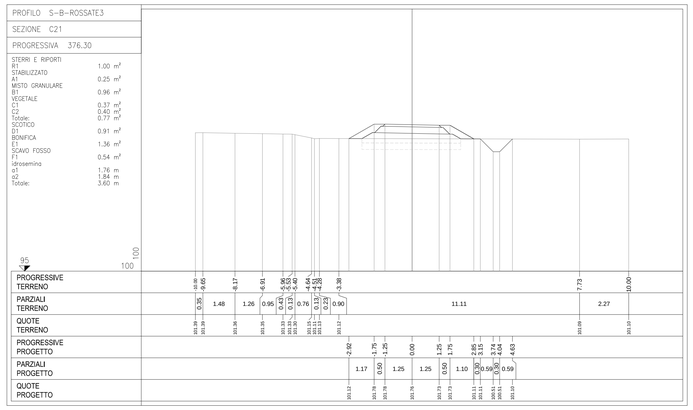

PROFILO S-B-ROSSATE3

SEZIONE C22

PROGRESSIVA 384.20

STERRI E RIPORTI
R1 0.40 m^2
STABILIZZATO
A1 0.27 m^2
MISTO GRANULARE
B1 0.95 m^2
VEGETALE
C1 0.32 m^2
C2 0.28 m^2
Totale: 0.60 m^2
SCOTICO
D1 0.82 m^2
BONIFICA
E1 1.22 m^2
SCAVO FOSSO
F1 0.67 m^2
idrosemina
o1 1.56 m
o2 1.50 m
Totale: 3.06 m

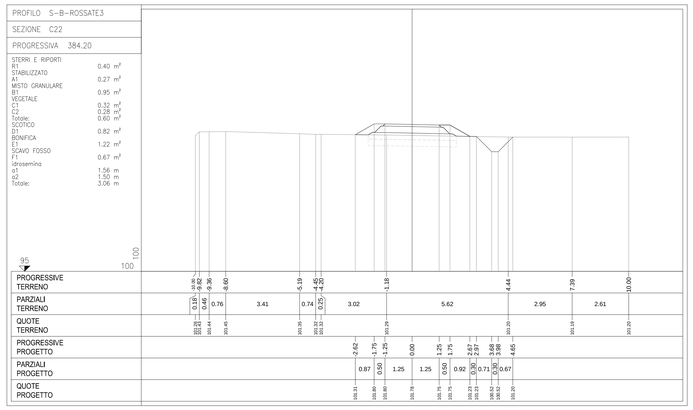

PROFILO S-B-ROSSATE3

SEZIONE C23

PROGRESSIVA 396.19

STERRI E RIPORTI
R1 0.45 m^2
STABILIZZATO
A1 0.27 m^2
MISTO GRANULARE
B1 0.94 m^2
VEGETALE
C1 0.30 m^2
C2 0.30 m^2
Totale: 0.60 m^2
SCOTICO
D1 0.81 m^2
BONIFICA
E1 1.23 m^2
SCAVO FOSSO
F1 0.76 m^2
idrosemina
o1 1.50 m
o2 1.56 m
Totale: 3.06 m

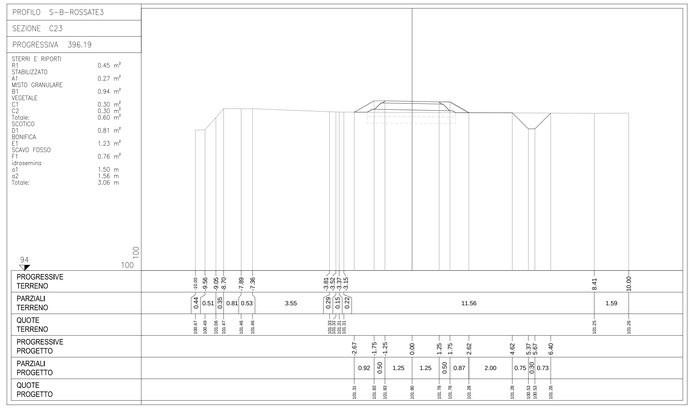

PROFILO S-B-ROSSATE3

SEZIONE C24

PROGRESSIVA 408.18

STERRI E RIPORTI
R1 0.43 m^2
STABILIZZATO
A1 0.26 m^2
MISTO GRANULARE
B1 0.94 m^2
VEGETALE
C1 0.29 m^2
C2 0.32 m^2
Totale: 0.61 m^2
SCOTICO
D1 0.81 m^2
BONIFICA
E1 1.22 m^2
SCAVO FOSSO
F1 0.81 m^2
idrosemina
o1 1.48 m
o2 1.56 m
Totale: 3.04 m

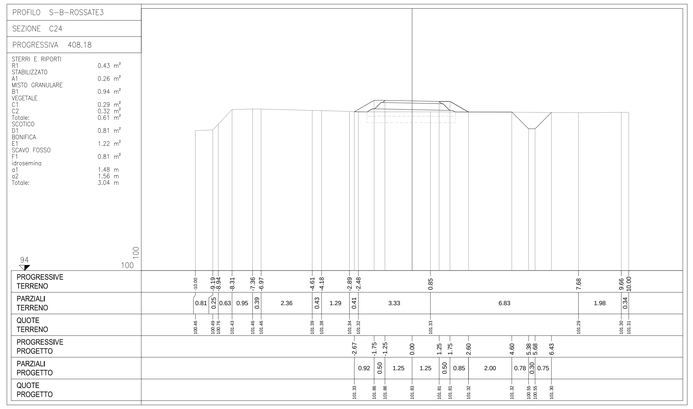

CONCESSIONI AUTOSTRADALI LOMBARDE

tangenziale esterna

TANGENZIALE EST ESTERNA DI MILANO

CODICE C.U.P. I21B05000290007
CODICE C.I.G. 0171075758C

PROGETTO ESECUTIVO

LOTTO B

PROGETTAZIONE STRADALE

VIABILITA' INTERFERITA
PISTA CICLABILE MUZZA - SAN BIAGIO DI ROSSATE
SEZIONI MOVIMENTO TERRA
TAV. 2/4 - TRATTO C - DA SEZ. 13 A SEZ. 24

IL PROGETTISTA

Dott. Ing. Pietro Mazzoli
Ordine Ingegneri di Parma
n. 821

CONSORZIO ARCOTEEM
Dott. Ing. Sabino Del Balzo
Ordine Ingegneri di Foggia n. 631

CONSORZIO COSTRUTTORI TEEM
IL DIRETTORE TECNICO
Dott. Ing. Rocco Magri

RESPONSABILE INTEGRAZIONE PRESTAZIONI SPECIALISTICHE
Dott. Ing. Pietro Mazzoli
Ordine Ingegneri di Parma n. 821

IL CONCEDENTE
CONCESSIONI AUTOSTRADALI LOMBARDE

IL CONCESSIONARIO
tangenziale esterna

IL DIRETTORE DEI LAVORI

EM./REV.	DATA	DESCRIZIONE	ELABORAZIONE PROGETTUALE	CONTR.	APPROV.
A	28/03/2014	EMISSIONE	UGOLINI	MAZZOLI	MAZZOLI

IDENTIFICAZIONE ELABORATO

NOME PROGR.	FASE	LOTTO	ZONA	OPERA	TRATTO OPERA	AMBITO	TIPO ELABORATO	PROGRESSIVA	REV.	DATA	SCALA
B10629	E	B	ABS	MAJ03	0	SD	SZ	009	A	28/03/2014	1: 100

IL PRESENTE DOCUMENTO NON POTRA' ESSERE COPIATO, RIPRODOTTO O ALTRIMENTI PUBBLICATO, IN TUTTO O IN PARTE, SENZA IL CONSENSO SCRITTO DELLA TANGENZIALE ESTERNA S.P.A.. SON VIETATI NON AUTORIZZATI USI   THIS DOCUMENT MAY NOT BE COPIED, REPRODUCED OR PUBLISHED, EITHER IN PART OR IN ITS ENTIRETY, WITHOUT THE WRITTEN PERMISSION OF TANGENZIALE ESTERNA S.P.A.. UNAUTHORIZED USE WILL BE PROSECUTED BY LAW.