PROFILO S-B-ROSSATE3
SEZIONE C25
PROGRESSIVA 425.00

STERRI E RIPORTI R1 0.50 m²; STABILIZZATO A1 0.28 m²; MISTO GRANULARE B1 0.93 m²; VEGETALE C1 0.30 m², C2 0.32 m², Totale: 0.62 m²; SCOTICO D1 0.83 m²; BONIFICA E1 1.24 m²; SCAVO FOSSO F1 0.82 m²; idrosemina a1 1.53 m, a2 1.61 m, Totale: 3.14 m

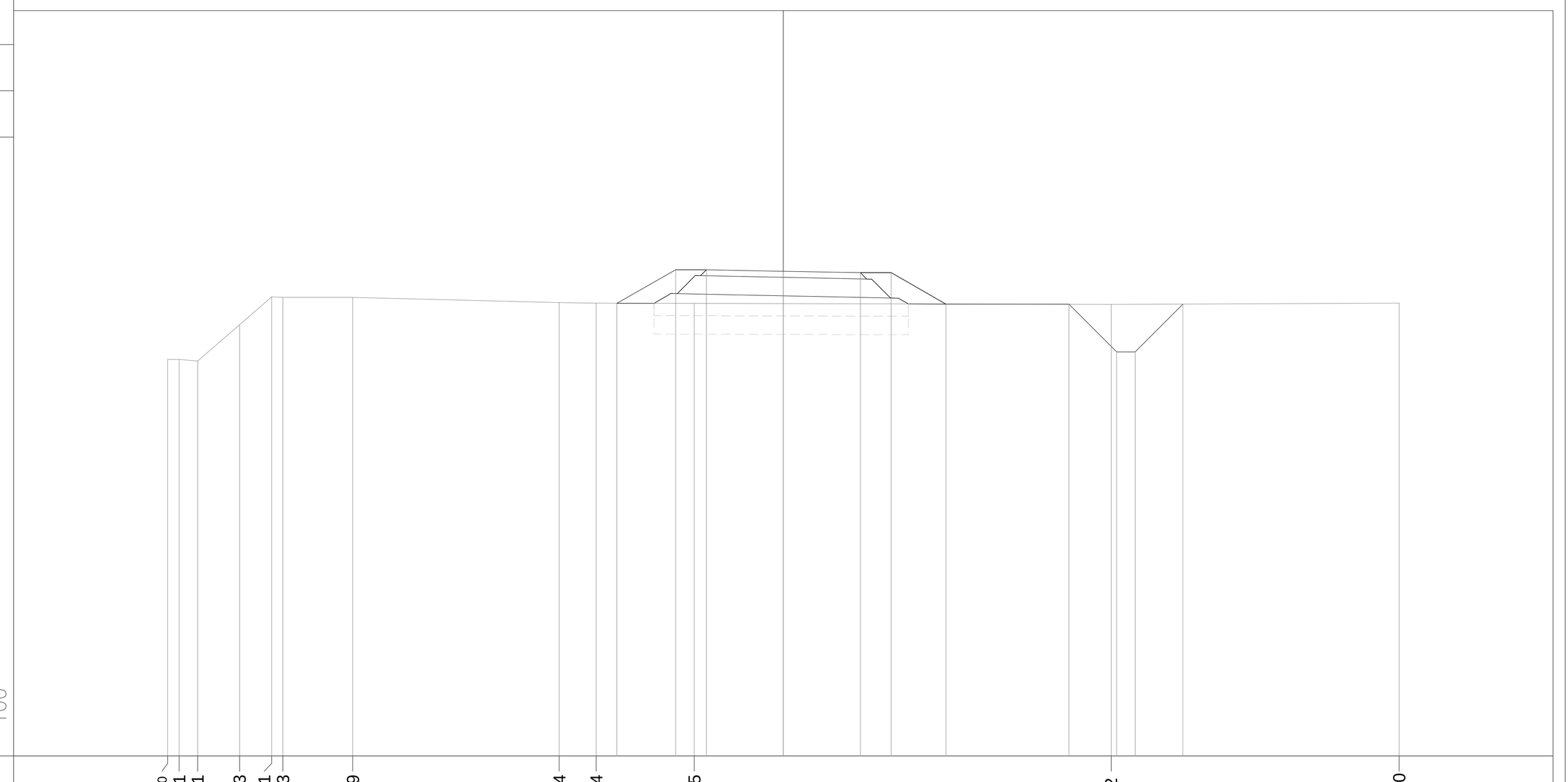

PROFILO S-B-ROSSATE3
SEZIONE C26
PROGRESSIVA 450.00

STERRI E RIPORTI R1 0.66 m²; STABILIZZATO A1 0.26 m²; MISTO GRANULARE B1 0.95 m²; VEGETALE C1 0.35 m², C2 0.32 m², Totale: 0.67 m²; SCOTICO D1 0.86 m²; BONIFICA E1 1.27 m²; SCAVO FOSSO F1 0.77 m²; idrosemina a1 1.65 m, a2 1.57 m, Totale: 3.22 m

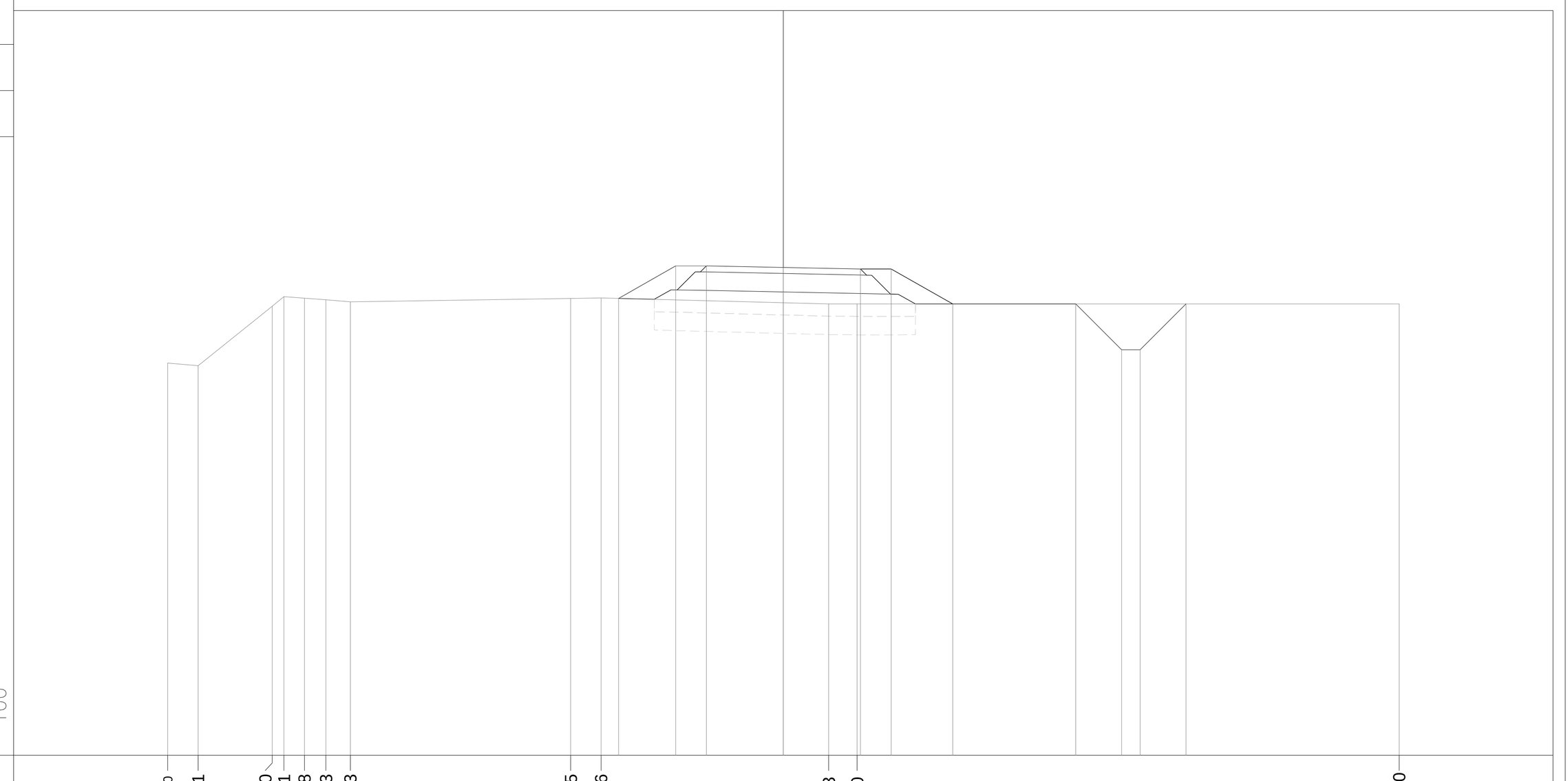

PROFILO S-B-ROSSATE3
SEZIONE C27
PROGRESSIVA 458.90

STERRI E RIPORTI R1 0.59 m²; STABILIZZATO A1 0.26 m²; MISTO GRANULARE B1 0.96 m²; VEGETALE C1 0.31 m², C2 0.31 m², Totale: 0.62 m²; SCOTICO D1 0.84 m²; BONIFICA E1 1.27 m²; SCAVO FOSSO F1 0.80 m²; idrosemina a1 1.61 m, a2 1.58 m, Totale: 3.19 m

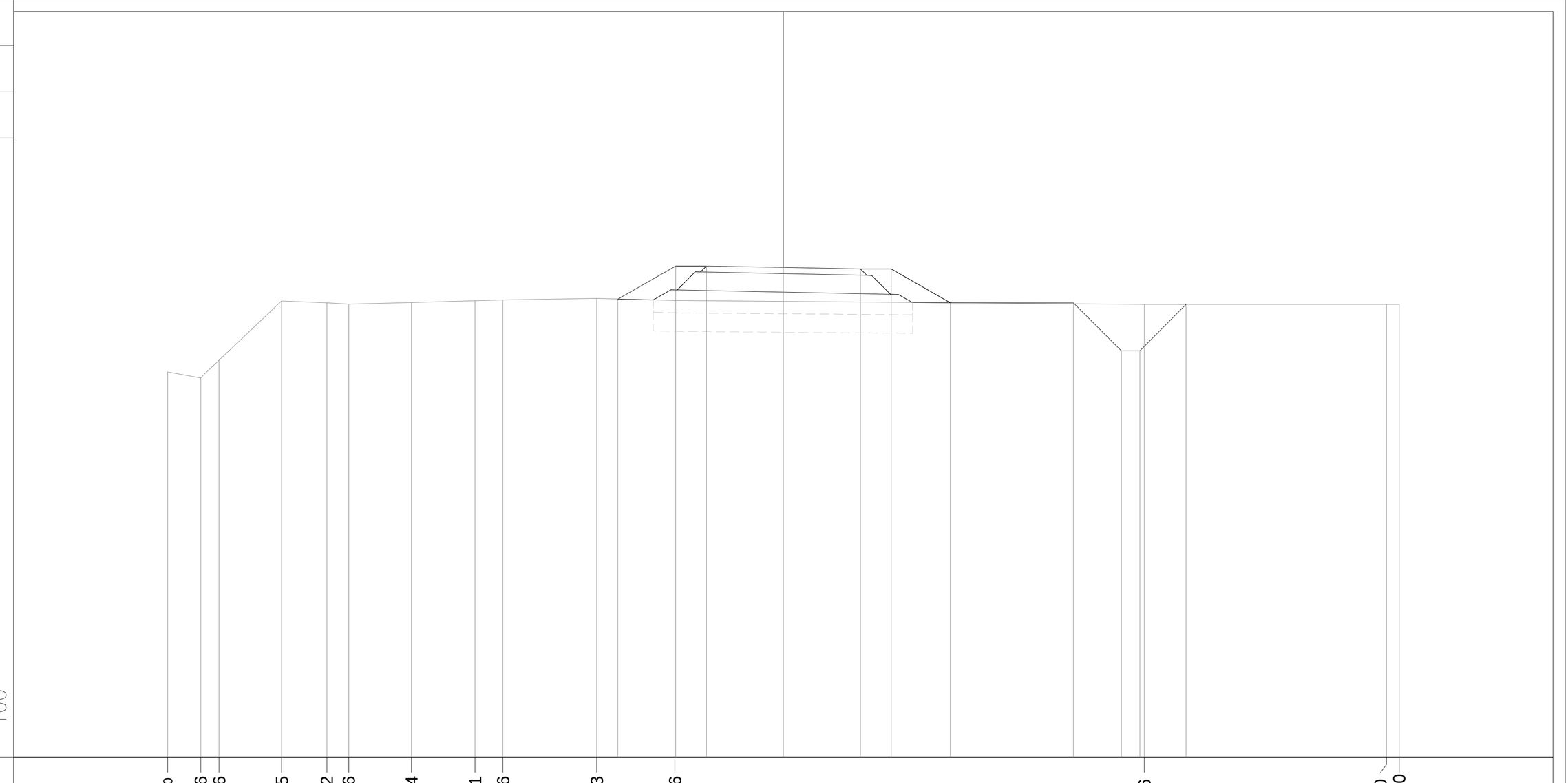

PROFILO S-B-ROSSATE3
SEZIONE C28
PROGRESSIVA 475.28

STERRI E RIPORTI R1 0.50 m²; STABILIZZATO A1 0.25 m²; MISTO GRANULARE B1 0.95 m²; VEGETALE C1 0.32 m², C2 0.30 m², Totale: 0.62 m²; SCOTICO D1 0.82 m²; BONIFICA E1 1.25 m²; idrosemina a1 1.60 m, a2 1.53 m, Totale: 3.13 m

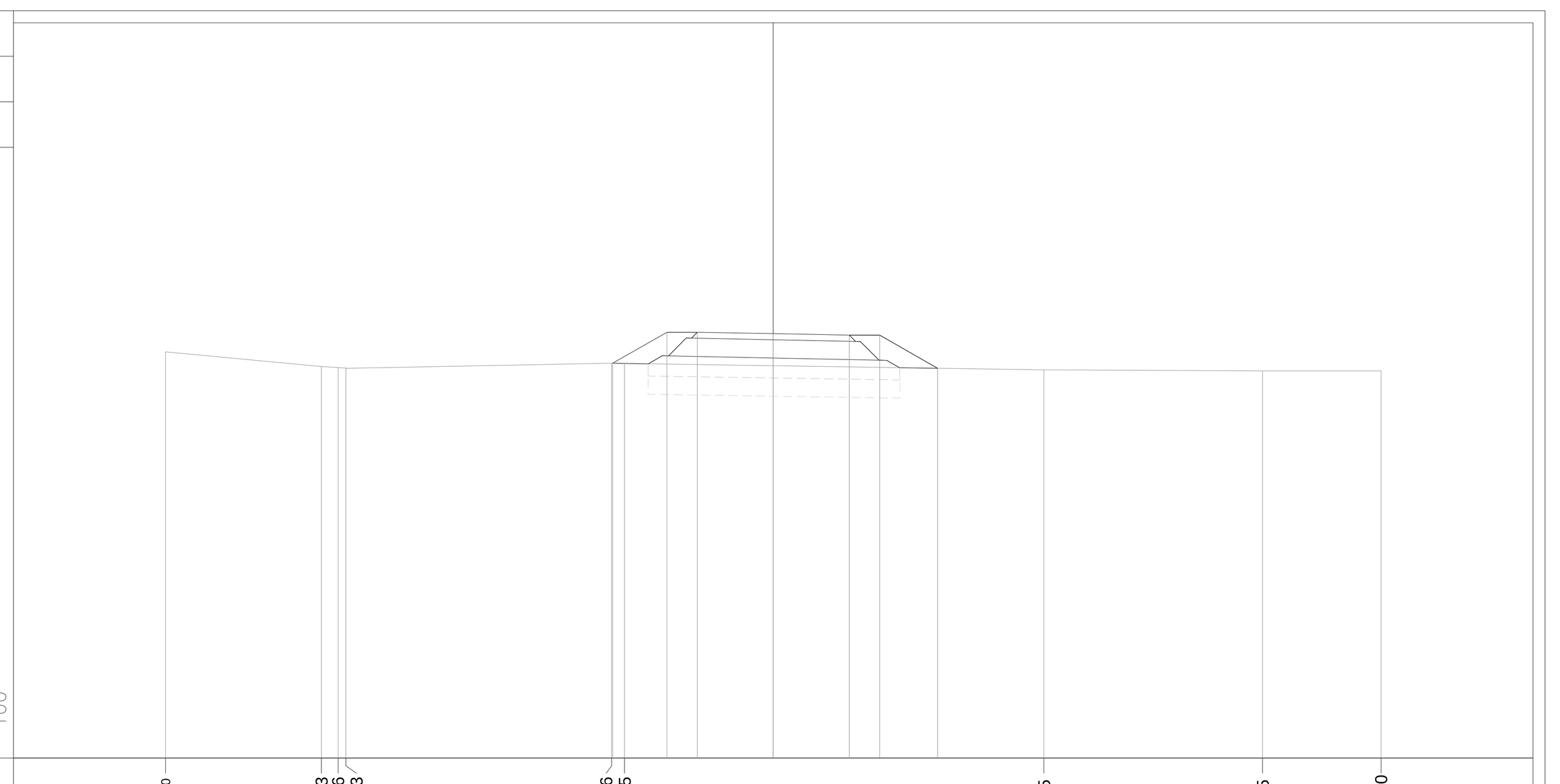

PROFILO S-B-ROSSATE3
SEZIONE C29
PROGRESSIVA 491.66

STERRI E RIPORTI R1 0.96 m²; STABILIZZATO A1 0.24 m²; MISTO GRANULARE B1 0.96 m²; VEGETALE C1 0.37 m², C2 0.37 m², Totale: 0.74 m²; SCOTICO D1 0.90 m²; BONIFICA E1 1.35 m²; idrosemina a1 1.73 m, a2 1.80 m, Totale: 3.53 m

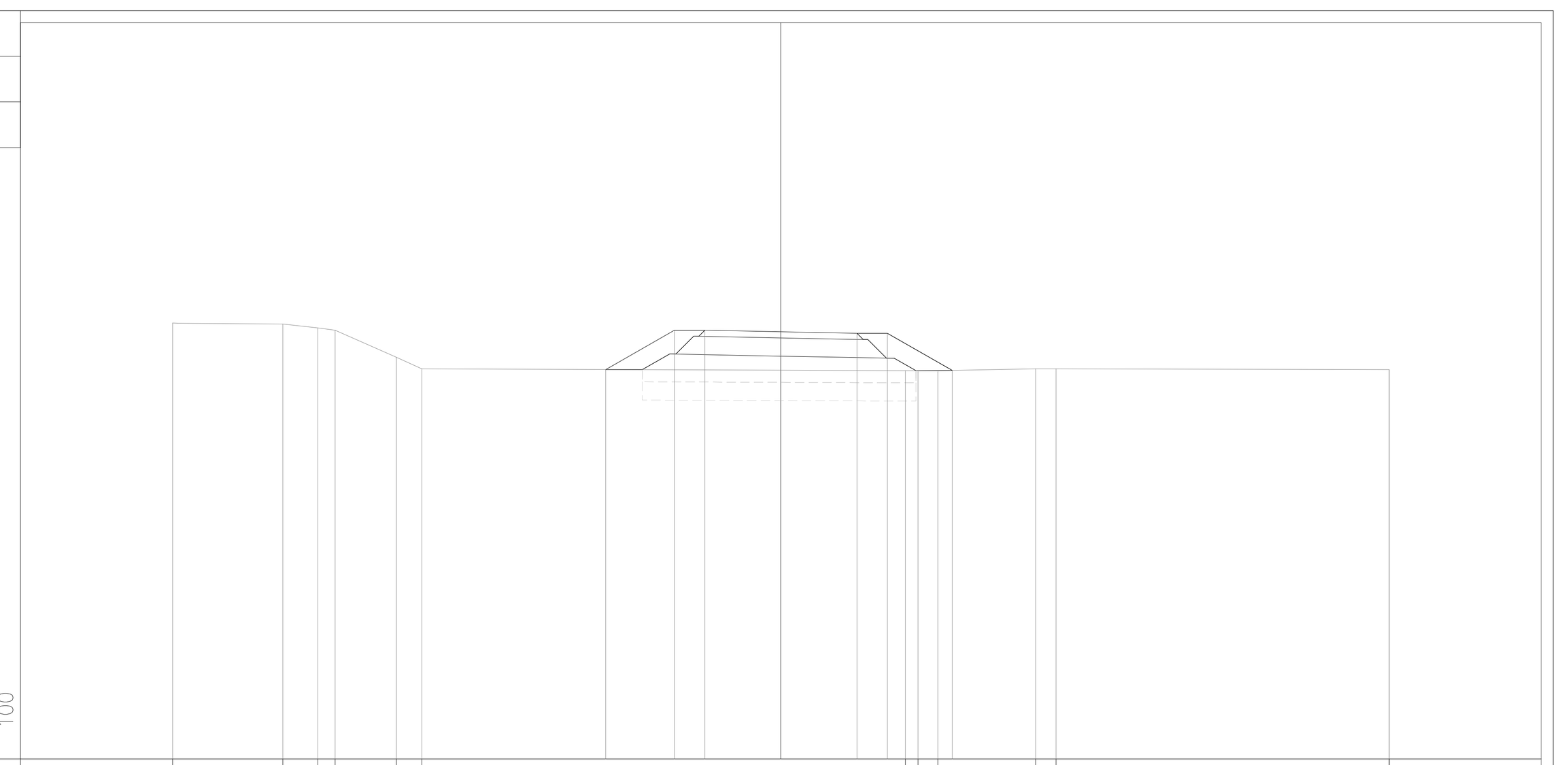

PROFILO S-B-ROSSATE3
SEZIONE C30
PROGRESSIVA 500.00

STERRI E RIPORTI R1 0.78 m²; STABILIZZATO A1 0.27 m²; MISTO GRANULARE B1 0.94 m²; VEGETALE C1 0.34 m², C2 0.36 m², Totale: 0.70 m²; SCOTICO D1 0.87 m²; BONIFICA E1 1.31 m²; idrosemina a1 1.64 m, a2 1.75 m, Totale: 3.39 m

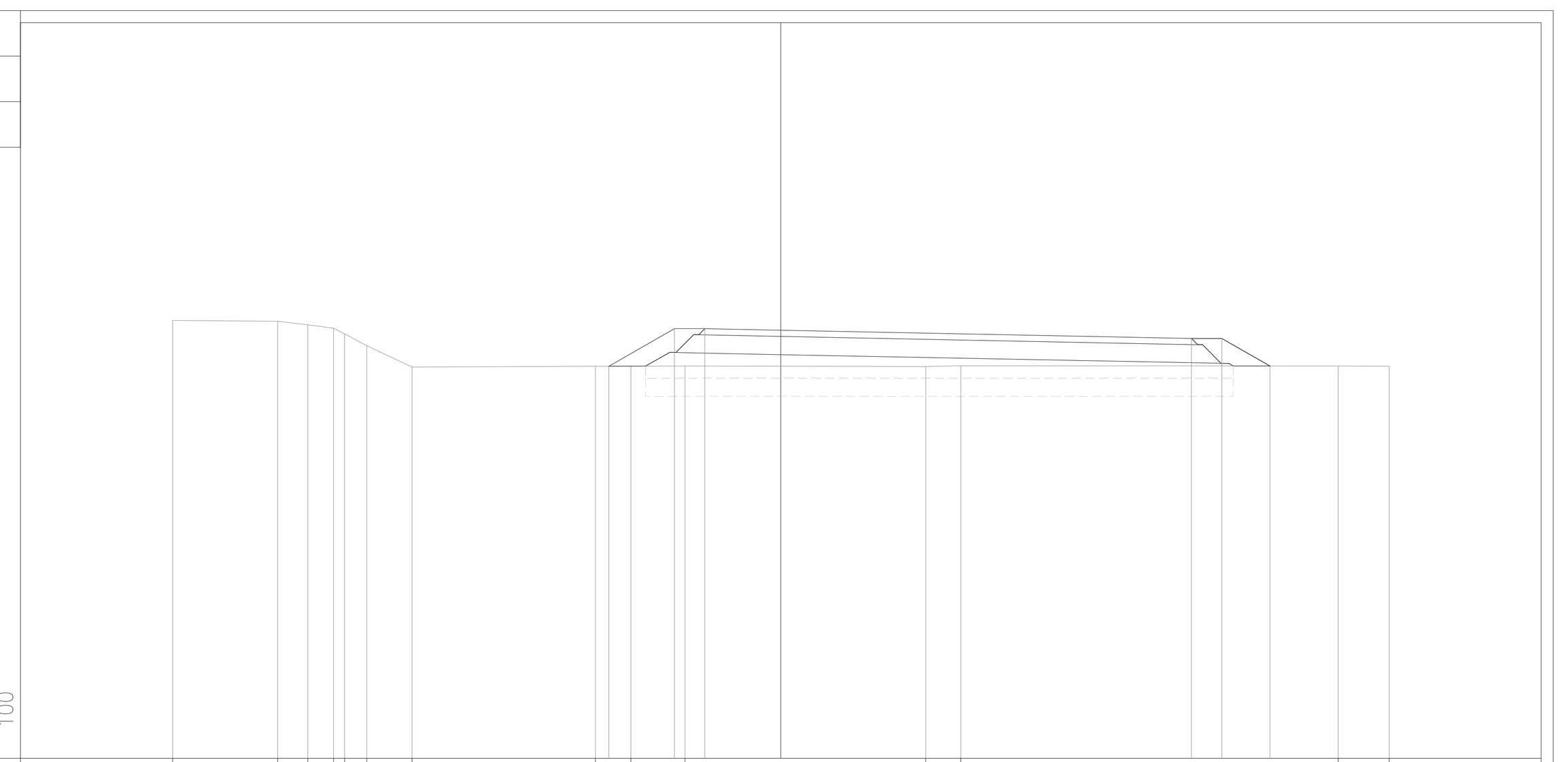

PROFILO S-B-ROSSATE3
SEZIONE C31
PROGRESSIVA 525.00

STERRI E RIPORTI R1 0.63 m²; STABILIZZATO A1 0.27 m²; MISTO GRANULARE B1 0.92 m²; VEGETALE C1 0.31 m², C2 0.35 m², Totale: 0.66 m²; SCOTICO D1 0.85 m²; BONIFICA E1 1.27 m²; idrosemina a1 1.59 m, a2 1.65 m, Totale: 3.24 m

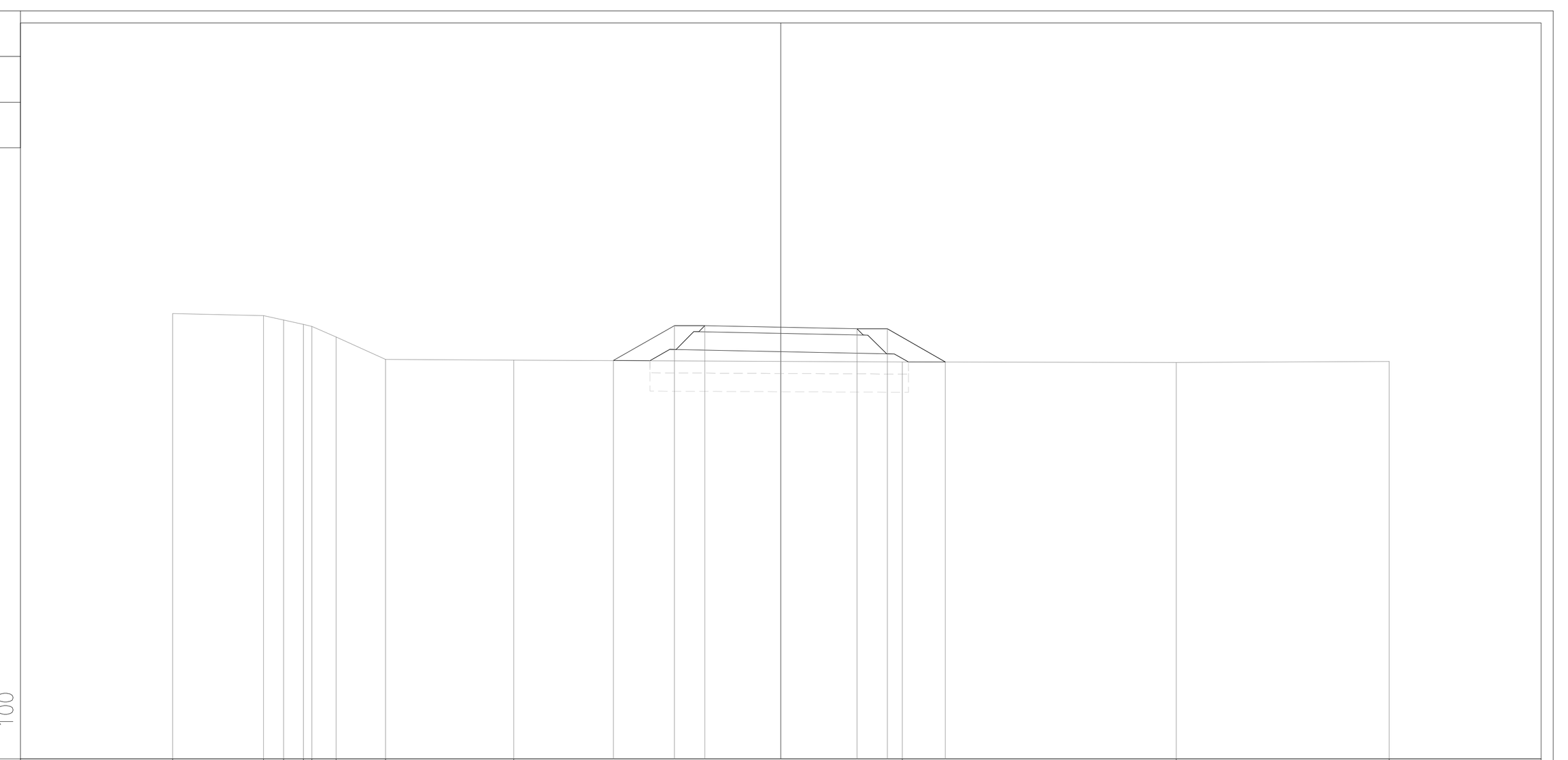

PROFILO S-B-ROSSATE3
SEZIONE C32
PROGRESSIVA 550.00

STERRI E RIPORTI R1 0.48 m²; STABILIZZATO A1 0.27 m²; MISTO GRANULARE B1 0.93 m²; VEGETALE C1 0.30 m², C2 0.32 m², Totale: 0.62 m²; SCOTICO D1 0.83 m²; BONIFICA E1 1.23 m²; idrosemina a1 1.52 m, a2 1.58 m, Totale: 3.10 m

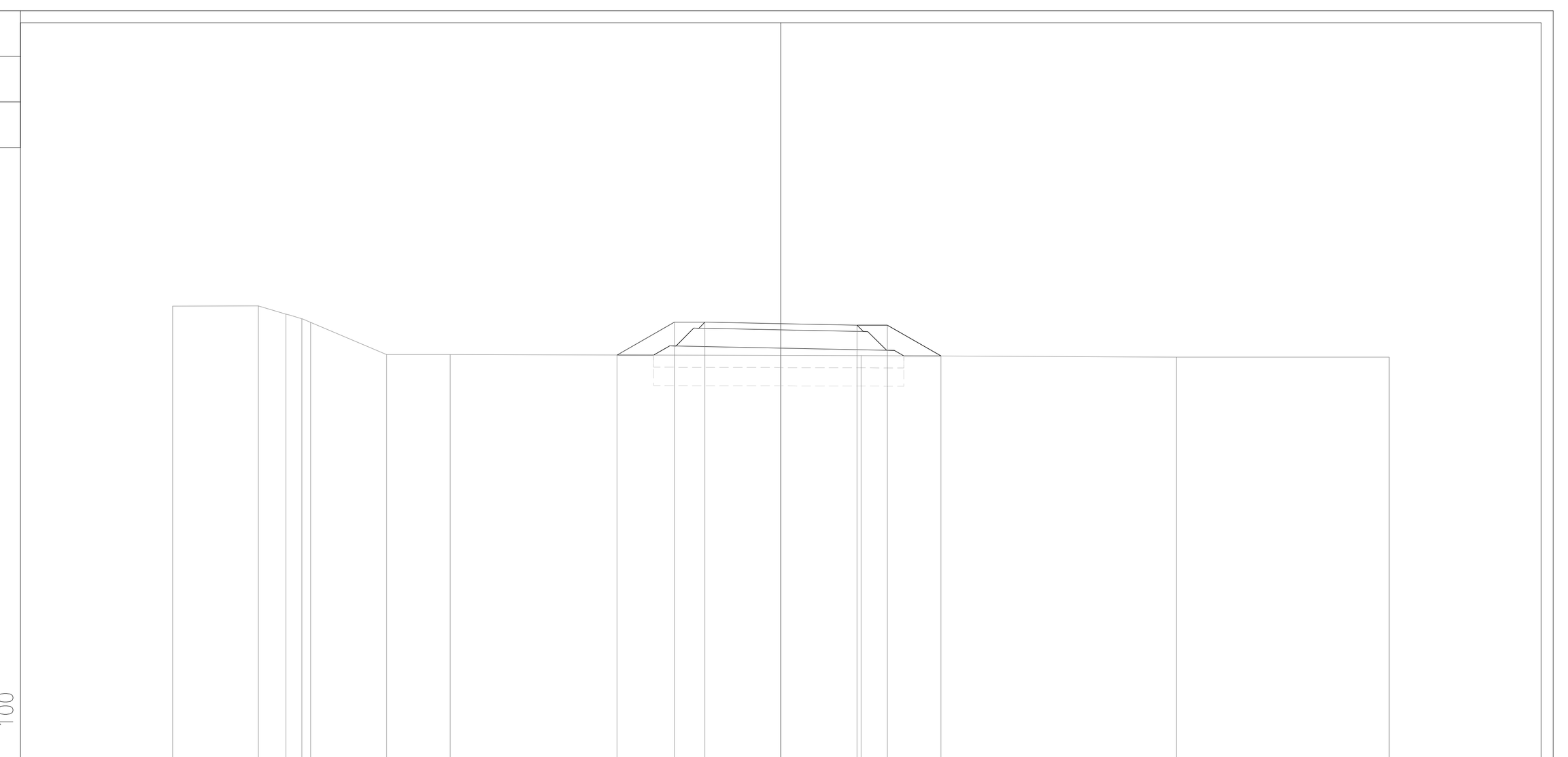

PROFILO S-B-ROSSATE3
SEZIONE C33
PROGRESSIVA 575.00

STERRI E RIPORTI R1 0.40 m²; STABILIZZATO A1 0.25 m²; MISTO GRANULARE B1 0.98 m²; VEGETALE C1 0.28 m², C2 0.31 m², Totale: 0.59 m²; SCOTICO D1 0.80 m²; BONIFICA E1 1.21 m²; idrosemina a1 1.49 m, a2 1.53 m, Totale: 3.02 m

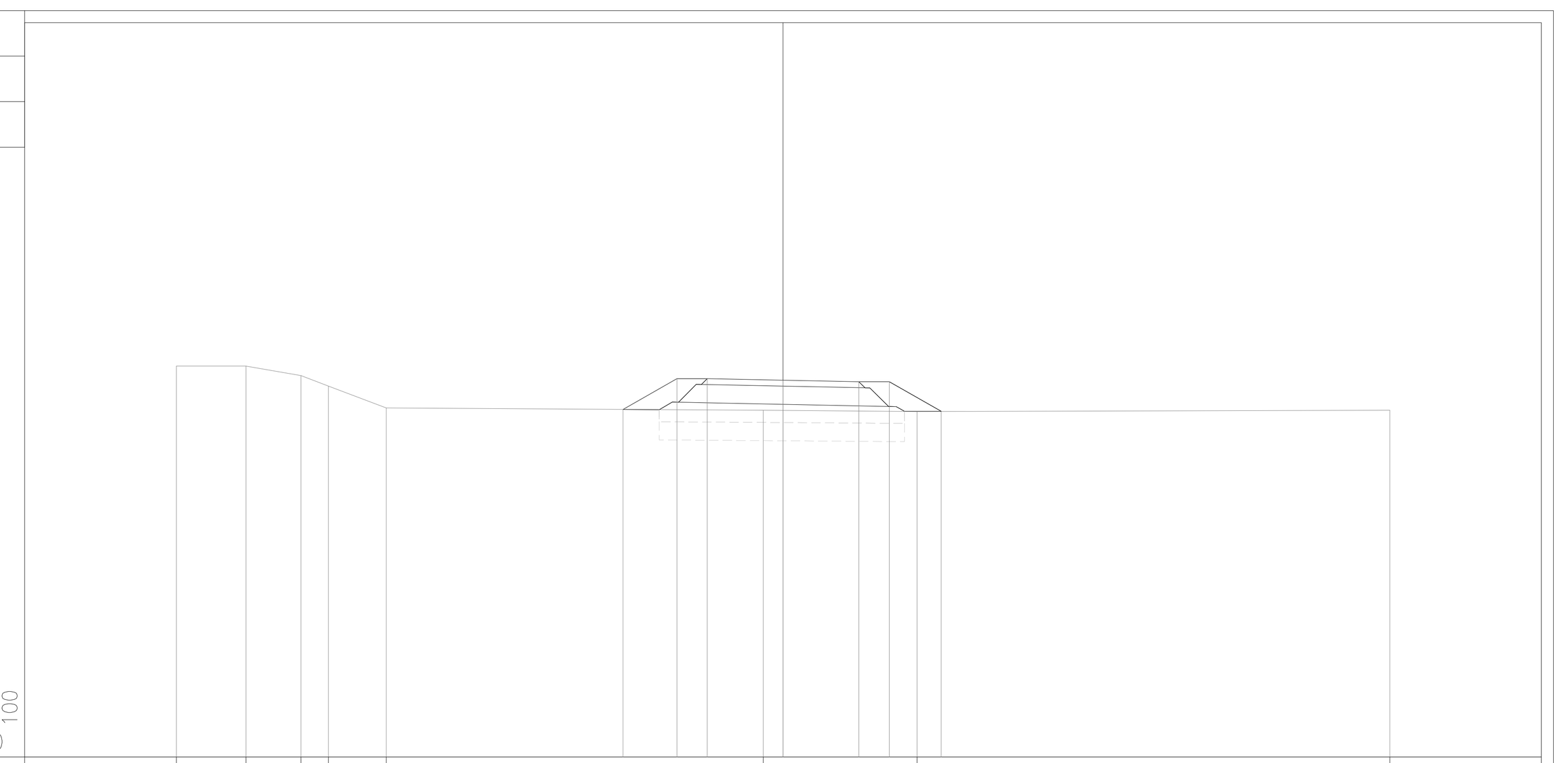

PROFILO S-B-ROSSATE3
SEZIONE C34
PROGRESSIVA 600.00

STERRI E RIPORTI R1 0.35 m²; STABILIZZATO A1 0.26 m²; MISTO GRANULARE B1 0.97 m²; VEGETALE C1 0.28 m², C2 0.27 m², Totale: 0.55 m²; SCOTICO D1 0.81 m²; BONIFICA E1 1.20 m²; idrosemina a1 1.48 m, a2 1.42 m, Totale: 2.90 m

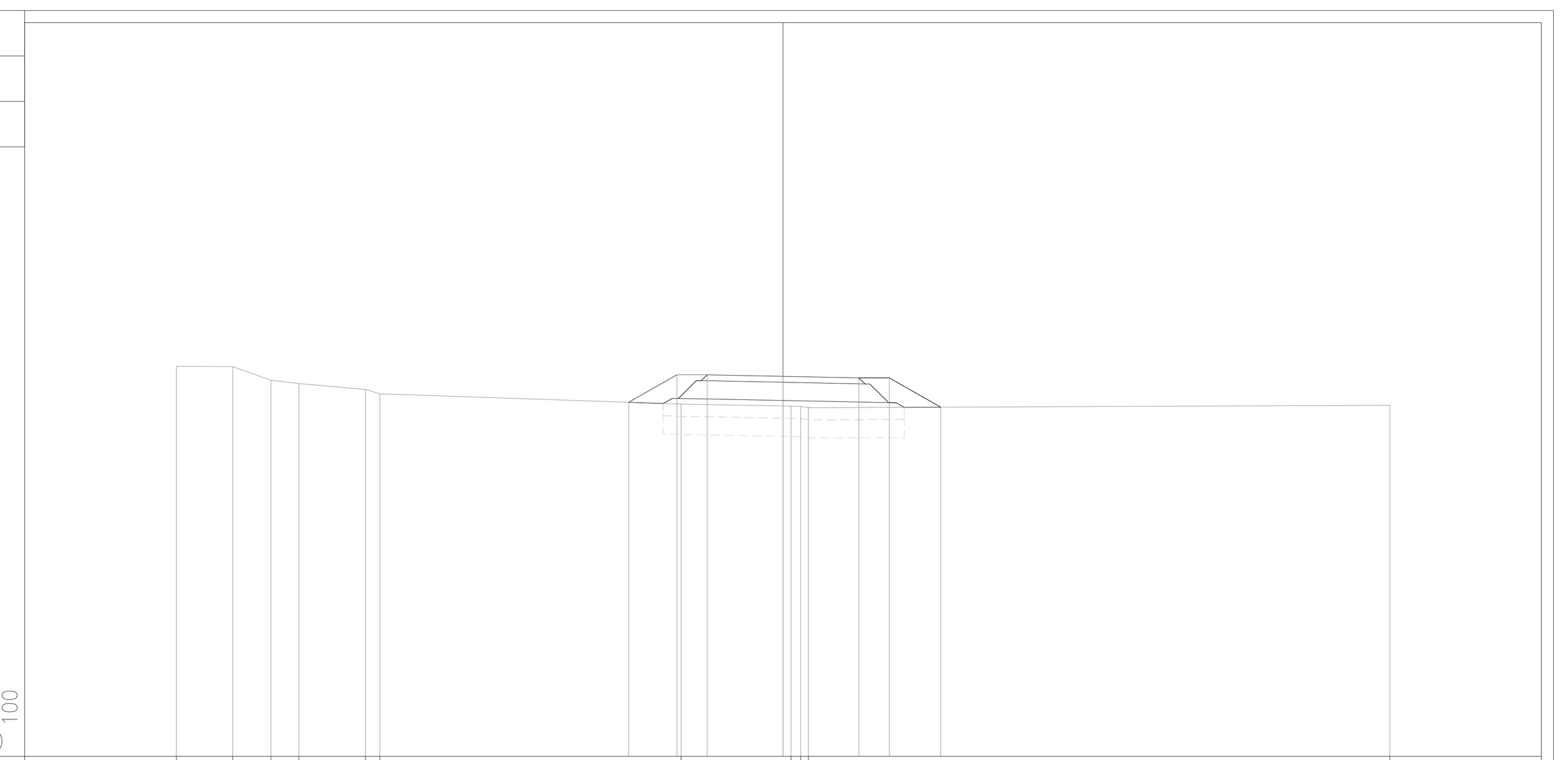

PROFILO S-B-ROSSATE3
SEZIONE C35
PROGRESSIVA 625.00

STERRI E RIPORTI S1 0.85 m²; STABILIZZATO A1 0.27 m²; MISTO GRANULARE B1 0.93 m²; VEGETALE C1 0.19 m², C2 0.17 m², Totale: 0.36 m²; SCOTICO D1 0.83 m²; BONIFICA E1 1.23 m²; idrosemina a1 0.67 m, a2 1.14 m, Totale: 1.81 m

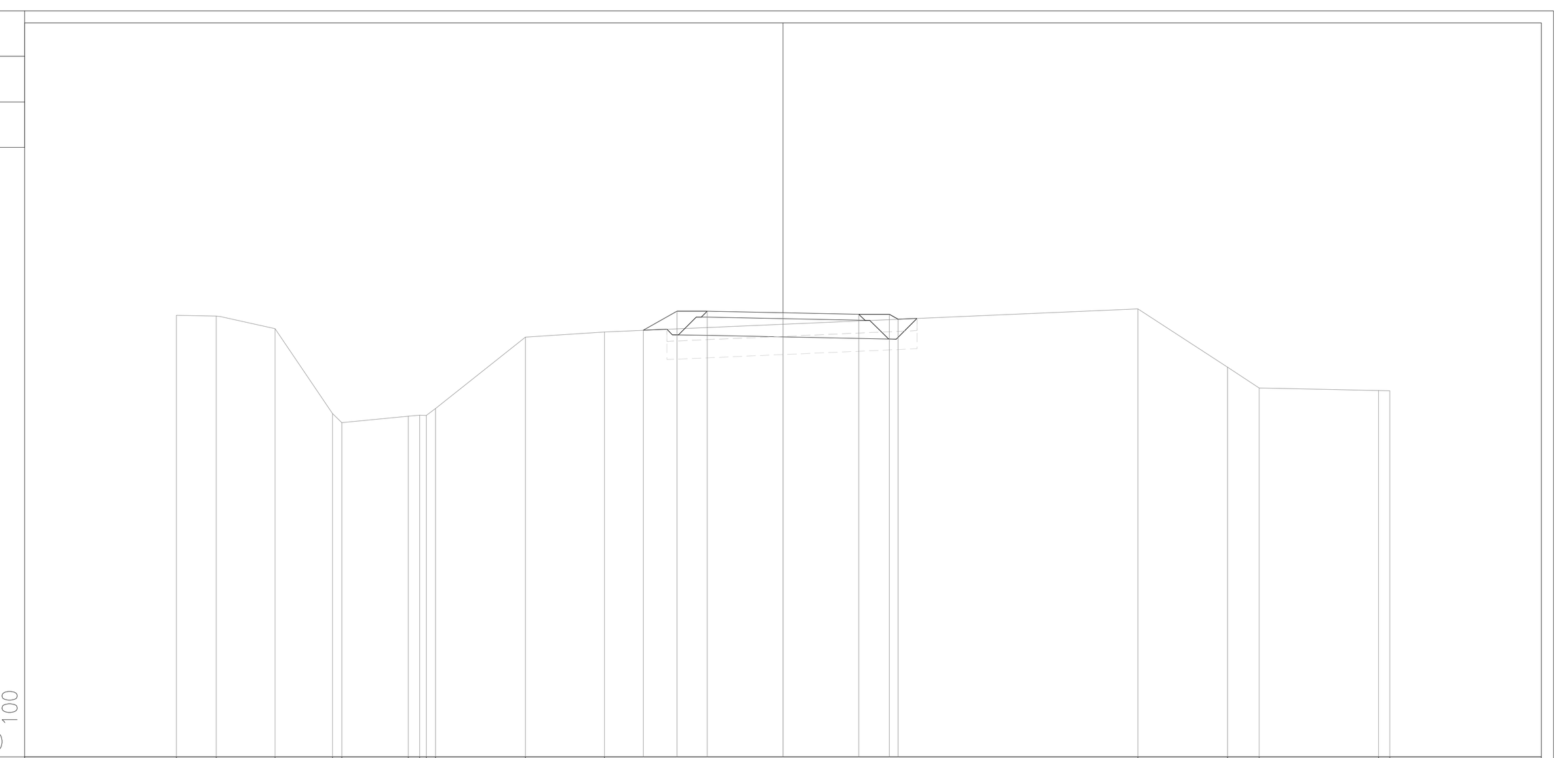

PROFILO S-B-ROSSATE3
SEZIONE C36
PROGRESSIVA 648.69

STERRI E RIPORTI R1 1.70 m²; STABILIZZATO A1 0.27 m²; MISTO GRANULARE B1 0.94 m²; VEGETALE C1 0.49 m², C2 0.42 m², Totale: 0.91 m²; SCOTICO D1 1.32 m²; BONIFICA E1 2.01 m²; idrosemina a1 2.12 m, a2 1.97 m, Totale: 4.09 m

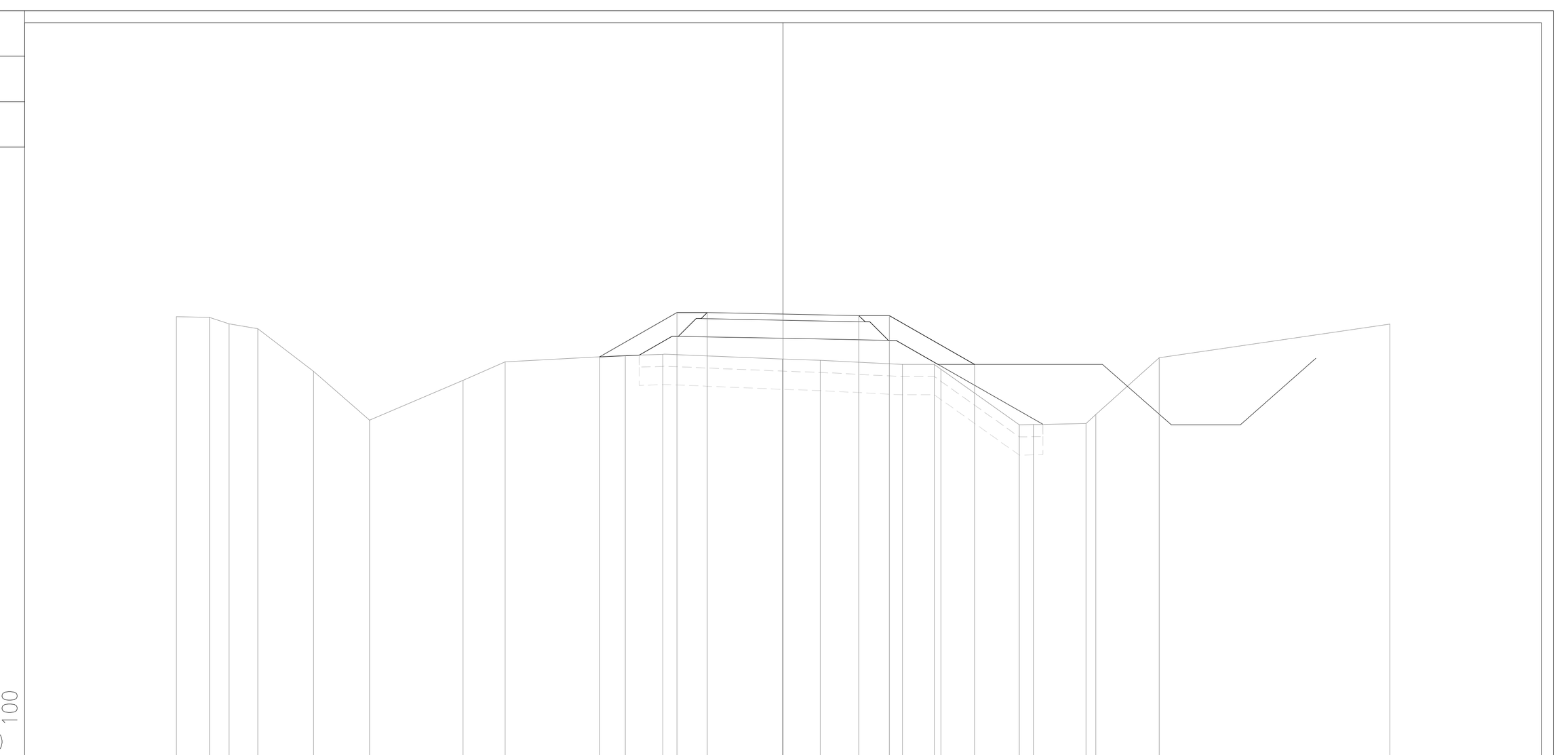

CONCESSIONI AUTOSTRADALI LOMBARDE
tangenziale esterna

TANGENZIALE EST ESTERNA DI MILANO

CODICE C.U.P. I21B05000290007
CODICE C.I.G. 017107578C

PROGETTO ESECUTIVO

LOTTO B

PROGETTAZIONE STRADALE

VIABILITA' INTERFERITA
PISTA CICLABILE MUZZA - SAN BIAGIO DI ROSSATE
SEZIONI MOVIMENTO TERRA
TAV. 3/4 - TRATTO C - DA SEZ. 25 A SEZ. 36

IL PROGETTISTA
Dott. Ing. Pietro Mazzoli
Ordine Ingegneri di Parma n. 821

CONSORZIO ARCOTEEM
Dott. Ing. Sabino Del Balzo
Ordine Ingegneri di Potenza n. 631

CONSORZIO COSTRUTTORI TEEM
IL DIRETTORE TECNICO
Dott. Ing. Rocco Magri

RESPONSABILE INTEGRAZIONE PRESTAZIONI SPECIALISTICHE
Dott. Ing. Pietro Mazzoli
Ordine Ingegneri di Parma n. 821

IL CONCEDENTE
CONCESSIONI AUTOSTRADALI LOMBARDE

IL CONCESSIONARIO
tangenziale esterna

IL DIRETTORE DEI LAVORI

EM./REV.	DATA	DESCRIZIONE	ELABORAZIONE PROGETTUALE	CONTR.	APPROV.
A	28/03/2014	EMISSIONE	UGOLINI	MAZZOLI	MAZZOLI

IDENTIFICAZIONE ELABORATO

NUM. PROGR.	FASE	LOTTO	ZONA	OPERA	TRATTO OPERA	AMBITO	TIPO ELABORATO	PROGRESSIVA	REV.
B 1 0 630	E	B	A B 8	M A J 0 3	0	S D	S Z	0 1 0	A

DATA: 28/03/2014
SCALA: 1: 100

IL PRESENTE DOCUMENTO NON POTRA' ESSERE COPIATO, RIPRODOTTO O ALTRIMENTI PUBBLICATO, IN TUTTO O IN PARTE, SENZA IL CONSENSO SCRITTO DELLA TANGENZIALE ESTERNA S.P.A.. OGNI UTILIZZO NON AUTORIZZATO SARA' PERSEGUITO A NORMA DI LEGGE
THIS DOCUMENT MAY NOT BE COPIED, REPRODUCED OR PUBLISHED, EITHER IN PART OR IN ITS ENTIRETY, WITHOUT THE WRITTEN PERMISSION OF TANGENZIALE ESTERNA S.P.A.. UNAUTHORIZED USE WILL BE PROSECUTED BY LAW.