

RIFERIMENTO

D'APPOLONIA, DICEMBRE 2005, "TERMINALE GNL GOLFO DI TRIESTE,
STUDIO METEOMARINO, Doc. No. 05-399-H2"

FIGURA 4.1a
CARTA GEOMORFOLOGICA












LEGENDA Legend

GEOMORFOLOGIA
 Geomorphology

FORME E DEPOSITI DI SPIAGGIA SOTTOMARINA E DI PIATTAFORMA INTERNA
 Shoreface and inner shelf forms and deposits

 Asse di barra sottomarina <i>Axis of submarine bar</i>	 Alti morfologici <i>Reliefs</i>
 Asse di truogolo <i>Axis of trough</i>	 Scarpata in sabbia <i>Sandy scarp</i>
 Delta attuale <i>Actual river delta</i>	 Campo di dune subacquee <i>Sand-dune field</i>
 Fronte di delta <i>Delta - front</i>	 Cresta di grande duna subacnea <i>Crest of large submarine dune</i>
 Delta progradante <i>Prograding river delta</i>	 Paleo-alveo a) certo b) incerto <i>Palaeogully a) certain b) uncertain</i>
 Depressione chiusa <i>Enclosed depression</i>	 Allineamento di affioramenti rocciosi <i>Alignment of rocky outcrops</i>
 Rilievo isolato <i>Isolated relief</i>	 Superficie debolmente ondulata <i>Weakly wavy surface</i>
 Prateria a fanerogame <i>Fanerogame prairie</i>	 Prisma sedimentario costiero <i>Marine wedge</i>
 Superficie irregolare <i>Rugged surface</i>	 Mattes di Posidonia morta <i>Roots of dead Poseidonia</i>

FORME E DEPOSITI LITORALI E LAGUNARI
 Coastal and lagoonal forms and deposits

 Cordone litorale sabbioso <i>Sandy beach ridge</i>	 Isobata <i>Contour</i>
 Cordone litorale con dune <i>Beach dune ridge</i>	 Rotta <i>Overwash</i>
 Spiagge sabbiose <i>Sandy beaches</i>	 Varco <i>Inlet</i>
 Linea di riva stabile <i>Stable shoreline</i>	 Bocca lagunare attiva <i>Active delta inlet</i>
 Linea di riva in erosione <i>Retreading shoreline</i>	 Bocca lagunare occlusa <i>Barrage delta inlet</i>
 Linea di riva in progradazione <i>Prograding shoreline</i>	

FORME ANTROPICHE
 Forms due to human activity

 Spiaggia artificiale <i>Artificial beach</i>	 Opere di difesa aderenti <i>Seawall reveiment</i>
 Area urbanizzata <i>Urbanized area</i>	 Pennello, scogliera, diga <i>Groyne, breakwater, sea ward</i>
 Argine <i>Dike</i>	 Condotta subacqua <i>Pipeline</i>

TESSITURA DEL FONDALE MARINO
 Texture of marine floor







 Pelite <i>Pelite</i>	 Sabbia pelitica <i>Pelitic sand</i>
 Pelite sabbiosa <i>Sandy pelite</i>	 Sabbia litorale e di piattaforma <i>Littoral or shelf sand</i>
 Pelite molto sabbiosa <i>Very sandy pelite</i>	 Affioramento roccioso <i>Rocky outcrop</i>

FIGURA 4.1b

CARTA GEOMORFOLOGICA