








- LEGENDA**
-  CONFINI COMUNALI
 -  CONFINI PROVINCIALI
 -  CONFINE NAZIONALE
 -  SITI DI IMPORTANZA COMUNITARIA
 - SIC 49 LAGUNA DI MARANO E GRADO
 - SIC 53 LAGHI DI DOBERDO' E PIETRAROSSA
 - SIC 54 FOCE DEL TIMAVO
 - SIC 55 FOCE DELL'ISONZO - ISOLA DELLA CONA
 - SIC 56 VALLE CANAVATA E BANCO MULA DI MUGGIA
 - SIC 57 CAVANA DI MONFALCONE
 - SIC 58 FALESIE DI DUINO
 - SIC 60 MONTE HERMADA
 -  ZONE DI PROTEZIONE SPECIALE
 - ZPS 4 LAGUNA DI MARANO E GRADO
 - ZPS 5 FOCE DELL'ISONZO - ISOLA DELLA CONA
 - ZPS 6 VALLE CAVANATA E BANCO MULA DI MUGGIA
 -  METANODOTTO DI COLLEGAMENTO CON LA RETE NAZIONALE
 -  CONDOTTA OFFSHORE

RIFERIMENTO

REGIONE FRIULI VENEZIA GIULIA, 2005, QUADRO CONOSCITIVO PTRG, AREE NATURALI SOGGETTE A TUTELA

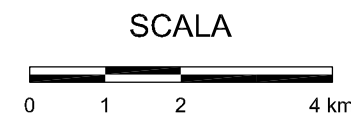


FIGURA 3.1
 SITI DI IMPORTANZA COMUNITARIA
 E ZONE DI PROTEZIONE SPECIALE