



MINISTERO DELLE INFRASTRUTTURE E DEI TRASPORTI
ENTE NAZIONALE AVIAZIONE CIVILE



AEROPORTO "MARCO POLO" DI TESSERA - VENEZIA

Concessionaria del MINISTERO DELLE INFRASTRUTTURE E DEI TRASPORTI



COMMESSA

MASTERPLAN 2021

ELABORATO VALUTAZIONE DI IMPATTO AMBIENTALE (ID_VIP 2853)

INTEGRAZIONI

MinAmb_27+MinAmb_38, RVE_02a
ALLEGATO

COMMESSA: CO829 COD. C.d.P.: 0,02

CODICE ELABORATO
23957-REL-T708.0

REV.	DATA	DESCRIZIONE	REDAZIONE	VERIFICA	APPROVAZIONE	NOME FILE: 708_ALL_MinAmb_27-38_RVE_02a_Rumore.pdf
0	20/05/2015	Integrazioni Procedura VIA	Gruppo di lavoro SIA	A. Regazzi	P. Rossetto	FILE DI STAMPA:
						SCALA:

PROGETTISTA



SAVE ENGINEERING S.r.l.
Sede Legale: V.le G. Galilei, 30/1 - 30173
Venezia - Tessera (Italia)
Uffici: Via A. Ca' Da Mosto, 12/3 - 30173
telefono: +39/041 260 6191
telefax: +39/041 2606199
e-mail: saveeng@veniceairport.it

DIRETTORE TECNICO
ing. Franco Dal Pos

COMMITTENTE

SAVE S.p.A.
DIREZIONE OPERATIVA
R.U.P./R.L.

ing. Corrado Fischer

SAVE S.p.A.
POST HOLDER
PROGETTAZIONE

ing. Franco Dal Pos

SAVE S.p.A.
POST HOLDER
MANUTENZIONE

ing. Virginio Stramazzone

SAVE S.p.A.
POST HOLDER
AREA MOVIMENTO-TERMINAL

sig. Francesco Rocchetto

SAVE S.p.A.
COMMERCIALE
MARKETING NON AVIATION

dott. Andrea Geretto

SAVE S.p.A.
COMERCIALE E
SVILUPPO AVIATION

dott. Camillo Bozzolo - dott. Giovanni Rebecchi

SAVE S.p.A.
QUALITÀ AMBIENTE
E SICUREZZA

ing. Davide Bassano

SAVE S.p.A.
SAFETY MANAGER

sig. Adriano Andreon

ESTENSORE STUDI AMBIENTALI



THETIS Spa
Castello 2737/F
30122 Venezia
telefono: +39/041 2406111
telefax: +39/041 5210292
e-mail: info@thetis.it
http://www.thetis.it



Masterplan 2021
Aeroporto “Marco Polo” – Tessera (VE)

STUDIO DI IMPATTO AMBIENTALE
Valutazione di Impatto Ambientale
(ID_VIP 2853)

INTEGRAZIONI
MinAmb_27÷MinAmb_38, RVE_02a÷RVE02c

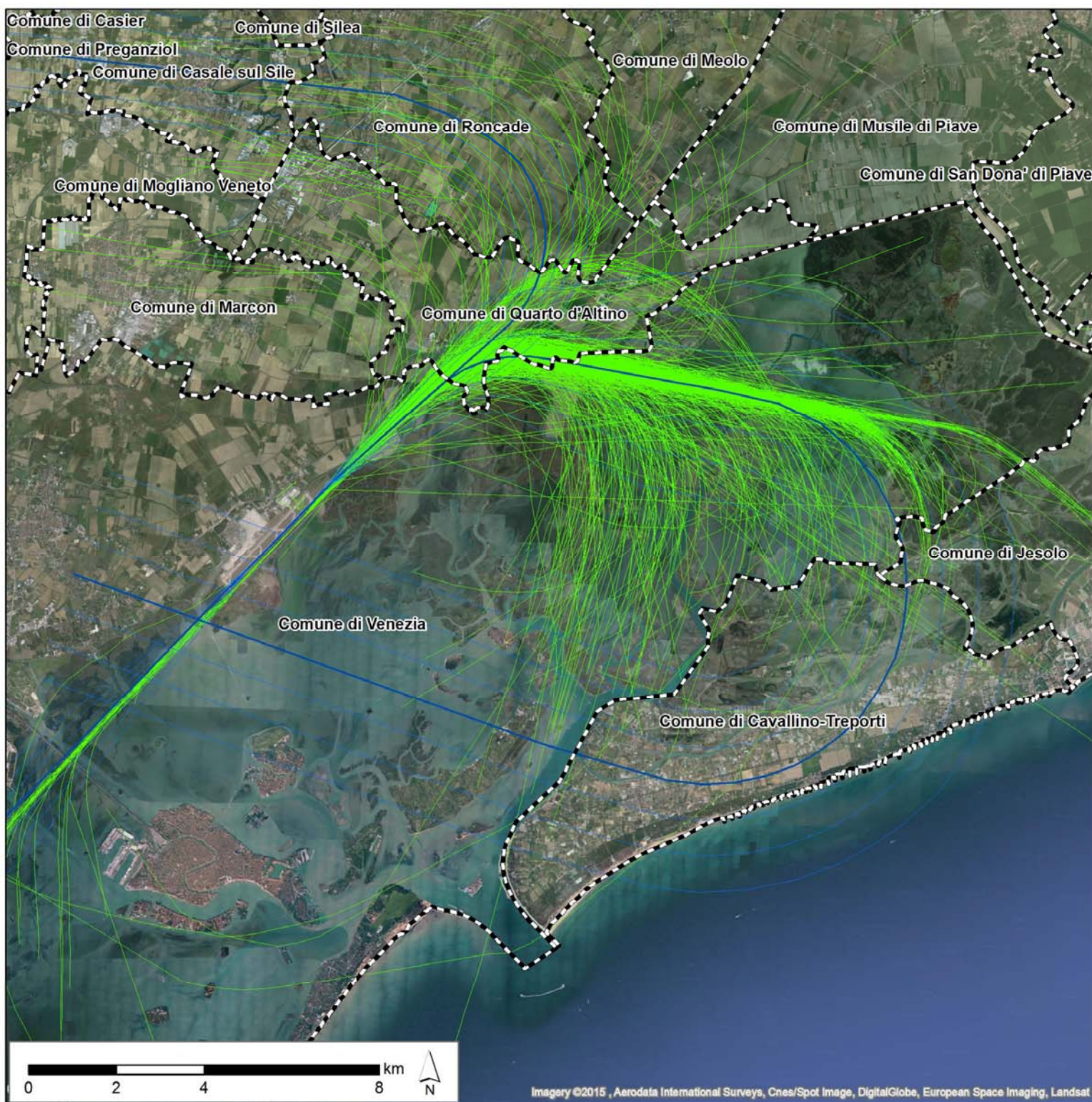
ALLEGATO: TAVOLE





INDICE

TAVOLA 1	Tracciati radar (campione settimanale) e SID simulate	TAVOLA 23	Scenario 2013: Traffico indotto stradale e acqueo LAeq diurno – Sezione 2 (nord-est)
TAVOLA 2	Zonizzazione acustica dell'aeroporto "Marco Polo" di Tessera (Venezia) approvata (23.10.2008)	TAVOLA 24	Scenario 2013: Traffico indotto stradale e acqueo LAeq notturno– Sezione 1 (sud-ovest)
TAVOLA 3	Piano di classificazione acustica del Comune di Venezia	TAVOLA 25	Scenario 2013: Traffico indotto stradale e acqueo LAeq notturno– Sezione 2 (nord-est)
TAVOLA 4	Mappa dei recettori sensibili	TAVOLA 26	Scenario 2013: Traffico indotto stradale e acqueo LAeq diurno – Sezione 1 (sud-ovest) – ZOOM sull'abitato di Tessera
TAVOLA 5	Scenario 2013: Mappa LVA	TAVOLA 27	Scenario 2013: Traffico indotto stradale e acqueo LAeq diurno – Sezione 2 (nord-est) - ZOOM su via Paliaga
TAVOLA 6	Scenario 2013: Mappa dei superamenti LVA rispetto alla zonizzazione acustica aeroportuale	TAVOLA 28	Scenario 2013: Traffico indotto stradale e acqueo LAeq notturno– Sezione 1 (sud-ovest) - ZOOM sull'abitato di Tessera
TAVOLA 7	Scenario 2013: Mappa dei superamenti LVA rispetto alla zonizzazione acustica aeroportuale (ZOOM nelle aree di superamento)	TAVOLA 29	Scenario 2013: Traffico indotto stradale e acqueo LAeq notturno– Sezione 2 (nord-est) - ZOOM su via Paliaga
TAVOLA 8	Scenario 2013: Mappa dei superamenti LVA rispetto alla zonizzazione acustica aeroportuale (ZOOM sull'abitato di Tessera)	TAVOLA 30	Scenario 2013: Traffico totale stradale e acqueo LAeq diurno – Sezione 1 (sud-ovest)
TAVOLA 9	Scenario 2013: Mappa dei superamenti del LAeq diurno rispetto alle zonizzazioni acustiche comunali	TAVOLA 31	Scenario 2013: Traffico totale stradale e acqueo LAeq diurno – Sezione 2 (nord-est)
TAVOLA 10	Scenario 2013: Mappa dei superamenti del LAeq diurno rispetto alle zonizzazioni acustiche comunali (ZOOM nelle aree di superamento-Marcon)	TAVOLA 32	Scenario 2013: Traffico totale stradale e acqueo LAeq notturno– Sezione 1 (sud-ovest)
TAVOLA 11	Scenario 2013: Mappa dei superamenti del LAeq diurno rispetto alle zonizzazioni acustiche comunali (ZOOM nelle aree di superamento)	TAVOLA 33	Scenario 2013: Traffico totale stradale e acqueo LAeq notturno– Sezione 2 (nord-est)
TAVOLA 12	Scenario 2013: Mappa dei superamenti del LAeq diurno rispetto alle zonizzazioni acustiche comunali (ZOOM sull'abitato di Tessera)	TAVOLA 34	Scenario 2013: Traffico totale stradale: superamenti LAeq diurno rispetto alla zonizzazione comunale – Sezione 1 (sud-ovest) – ZOOM sull'abitato di Tessera
TAVOLA 13	Scenario 2013: Mappa dei superamenti del LAeq notturno rispetto alle zonizzazioni acustiche comunali	TAVOLA 35	Scenario 2013: Traffico totale stradale : superamenti LAeq notturno rispetto alla zonizzazione comunale – Sezione 1 (sud-ovest) - ZOOM sull'abitato di Tessera
TAVOLA 14	Scenario 2013: Mappa dei superamenti del LAeq notturno rispetto alle zonizzazioni acustiche comunali (ZOOM nelle aree di superamento-Marcon)	TAVOLA 36	Scenario 2013: Traffico totale stradale : superamenti LAeq diurno rispetto alla zonizzazione comunale – Sezione 2 (nord-est) - ZOOM su via Paliaga
TAVOLA 15	Scenario 2013: Mappa dei superamenti del LAeq notturno rispetto alle zonizzazioni acustiche comunali (ZOOM nelle aree di superamento)	TAVOLA 37	Scenario 2013: Traffico totale stradale superamenti LAeq notturno rispetto alla zonizzazione comunale – Sezione 2 (nord-est) - ZOOM su via Paliaga
TAVOLA 16	Scenario 2013: Mappa dei superamenti del LAeq notturno rispetto alle zonizzazioni acustiche comunali (ZOOM sull'abitato di Tessera)	TAVOLA 38	Scenario 2013: mappatura dei LAeq diurni presso tutti gli edifici presenti nell'area di influenza – abitato di Tessera
TAVOLA 17	Scenario 2013: Mappa LAeq diurno presso l'abitato di Tessera	TAVOLA 39	Scenario 2013: mappatura dei LAeq notturni presso tutti gli edifici presenti nell'area di influenza - abitato di Tessera
TAVOLA 18	Scenario 2013: Mappa LAeq diurno presso la zona di inserimento in via Paliaga	TAVOLA 40	Scenario 2013: mappatura dei LAeq diurni presso tutti gli edifici presenti nell'area di influenza – via Paliaga
TAVOLA 19	Scenario 2013: Mappa LAeq notturno presso l'abitato di Tessera	TAVOLA 41	Scenario 2013: mappatura dei LAeq notturni presso tutti gli edifici presenti nell'area di influenza – via Paliaga
TAVOLA 20	Scenario 2013: Mappa LAeq notturno presso la zona di inserimento in Via Paliaga		
TAVOLA 21	Scenario 2013- worst case (29.07.13): Mappa LAeq notturno presso l'abitato di Tessera		
TAVOLA 22	Scenario 2013: Traffico indotto stradale e acqueo LAeq diurno – Sezione 1 (sud-ovest)		

INDICE

TAVOLA 42	Scenario 2021: Mappa LVA	TAVOLA 59	Scenario 2021: Traffico indotto stradale e acqueo LAeq diurno – Sezione 2 (nord-est)
TAVOLA 43	Scenario 2021: Mappa dei superamenti LVA rispetto alla zonizzazione acustica aeroportuale	TAVOLA 60	Scenario 2021: Traffico indotto stradale e acqueo LAeq notturno– Sezione 1 (sud-ovest)
TAVOLA 44	Scenario 2021: Mappa dei superamenti LVA rispetto alla zonizzazione acustica aeroportuale (ZOOM nelle aree di superamento)	TAVOLA 61	Scenario 2021: Traffico indotto stradale e acqueo LAeq notturno– Sezione 2 (nord-est)
TAVOLA 45	Scenario 2021: Mappa dei superamenti LVA rispetto alla zonizzazione acustica aeroportuale (ZOOM sull'abitato di Tessera)	TAVOLA 62	Scenario 2021: Traffico indotto stradale e acqueo LAeq diurno – Sezione 1 (sud-ovest) – ZOOM sull'abitato di Tessera
TAVOLA 46	Scenario 2021: Mappa dei superamenti del LAeq diurno rispetto alle zonizzazioni acustiche comunali	TAVOLA 63	Scenario 2021: Traffico indotto stradale e acqueo LAeq diurno – Sezione 2 (nord-est) - ZOOM su via Paliaga
TAVOLA 47	Scenario 2021: Mappa dei superamenti del LAeq diurno rispetto alle zonizzazioni acustiche comunali (ZOOM nelle aree di superamento-Marcon)	TAVOLA 64	Scenario 2021: Traffico indotto stradale e acqueo LAeq notturno– Sezione 1 (sud-ovest) - ZOOM sull'abitato di Tessera
TAVOLA 48	Scenario 2021: Mappa dei superamenti del LAeq diurno rispetto alle zonizzazioni acustiche comunali (ZOOM nelle aree di superamento)	TAVOLA 65	Scenario 2021: Traffico indotto stradale e acqueo LAeq notturno– Sezione 2 (nord-est) - ZOOM su via Paliaga
TAVOLA 49	Scenario 2021: Mappa dei superamenti del LAeq diurno rispetto alle zonizzazioni acustiche comunali (ZOOM sull'abitato di Tessera)	TAVOLA 66	Scenario 2021: Traffico totale stradale e acqueo LAeq diurno – Sezione 1 (sud-ovest)
TAVOLA 50	Scenario 2021: Mappa dei superamenti del LAeq notturno rispetto alle zonizzazioni acustiche comunali	TAVOLA 67	Scenario 2021: Traffico totale stradale e acqueo LAeq diurno – Sezione 2 (nord-est)
TAVOLA 51	Scenario 2021: Mappa dei superamenti del LAeq notturno rispetto alle zonizzazioni acustiche comunali (ZOOM nelle aree di superamento-Marcon)	TAVOLA 68	Scenario 2021: Traffico totale stradale e acqueo LAeq notturno– Sezione 1 (sud-ovest)
TAVOLA 52	Scenario 2021: Mappa dei superamenti del LAeq notturno rispetto alle zonizzazioni acustiche comunali (ZOOM nelle aree di superamento)	TAVOLA 69	Scenario 2021: Traffico totale stradale e acqueo LAeq notturno– Sezione 2 (nord-est)
TAVOLA 53	Scenario 2021: Mappa dei superamenti del LAeq notturno rispetto alle zonizzazioni acustiche comunali (ZOOM sull'abitato di Tessera)	TAVOLA 70	Scenario 2021: Traffico totale stradale: superamenti LAeq diurno rispetto alla zonizzazione comunale – Sezione 1 (sud-ovest) – ZOOM sull'abitato di Tessera
TAVOLA 54	Scenario 2021: Mappa LAeq diurno presso l'abitato di Tessera	TAVOLA 71	Scenario 2021: Traffico totale stradale : superamenti LAeq notturno rispetto alla zonizzazione comunale – Sezione 1 (sud-ovest) - ZOOM sull'abitato di Tessera
TAVOLA 55	Scenario 2021: Mappa LAeq diurno presso la zona di inserimento in via Paliaga	TAVOLA 72	Scenario 2021: Traffico totale stradale : superamenti LAeq diurno rispetto alla zonizzazione comunale – Sezione 2 (nord-est) - ZOOM su via Paliaga
TAVOLA 56	Scenario 2021: Mappa LAeq notturno presso l'abitato di Tessera	TAVOLA 73	Scenario 2021: Traffico totale stradale superamenti LAeq notturno rispetto alla zonizzazione comunale – Sezione 2 (nord-est) - ZOOM su via Paliaga
TAVOLA 57	Scenario 2021: Mappa LAeq notturno presso la zona di inserimento in Via Paliaga	TAVOLA 74	Scenario 2021: mappatura dei LAeq diurni presso tutti gli edifici presenti nell'area di influenza – abitato di Tessera
TAVOLA 58	Scenario 2021: Traffico indotto stradale e acqueo LAeq diurno – Sezione 1 (sud-ovest)	TAVOLA 75	Scenario 2021: mappatura dei LAeq notturni presso tutti gli edifici presenti nell'area di influenza - abitato di Tessera
		TAVOLA 76	Scenario 2021: mappatura dei LAeq diurni presso tutti gli edifici presenti nell'area di influenza – via Paliaga
		TAVOLA 77	Scenario 2021: mappatura dei LAeq notturni presso tutti gli edifici presenti nell'area di influenza – via Paliaga



-  SID - tracce secondarie
-  SID - traccia centrale
-  Tracciati radar
-  Limiti comunali

Masterplan 2021
Aeroporto "Marco Polo" – Tessera (VE)
Valutazione di Impatto Ambientale (ID_VIP 2853)
INTEGRAZIONI
MinAmb_27÷MinAmb_38, RVE_02a÷RVE02c
TAVOLA 1
Tracciati radar (campione settimanale)
e SID simulate

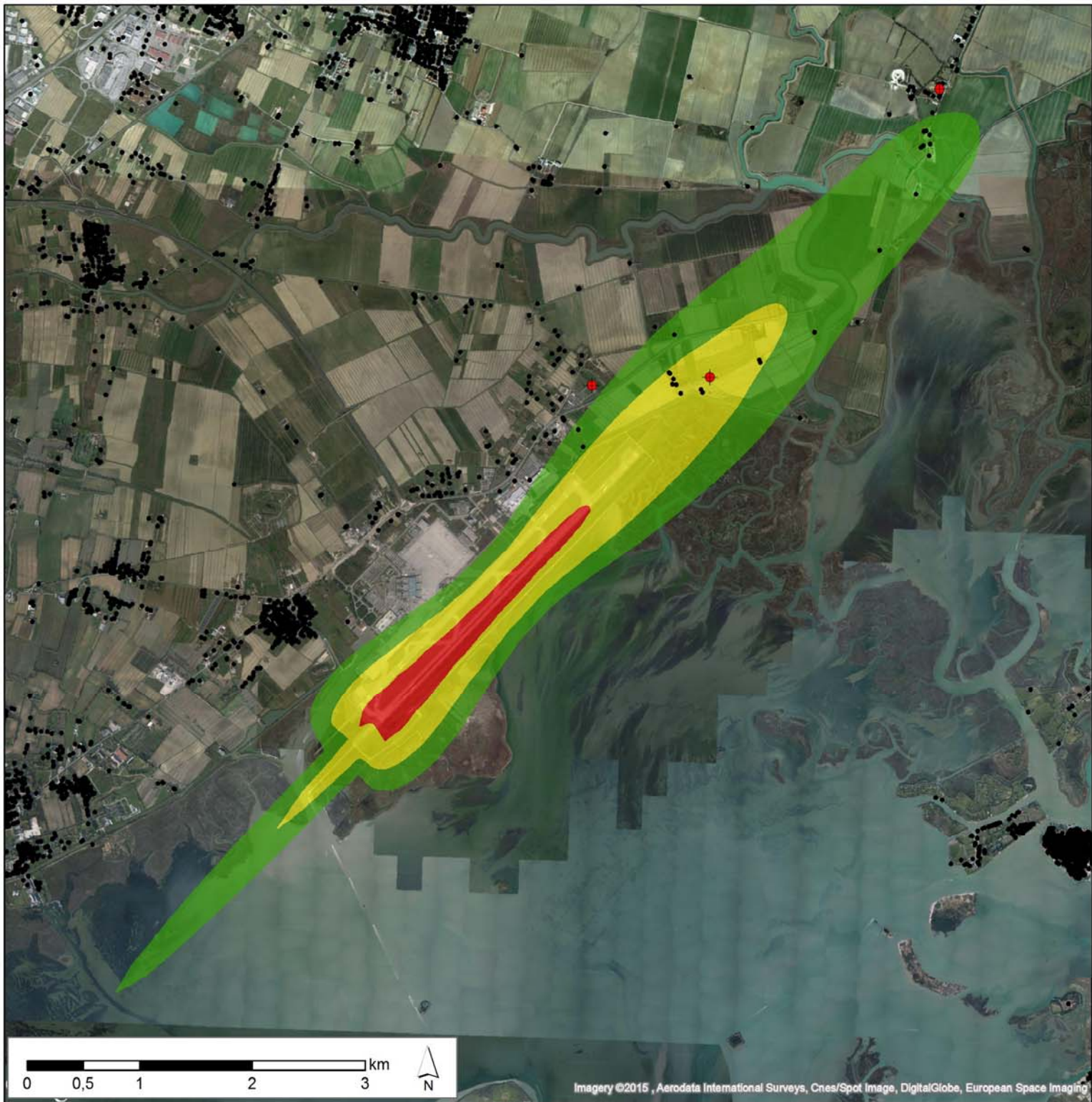
Committente:



Esecutore:



Data: maggio 2015
 23957-REL-T708.0 – ALLEGATO

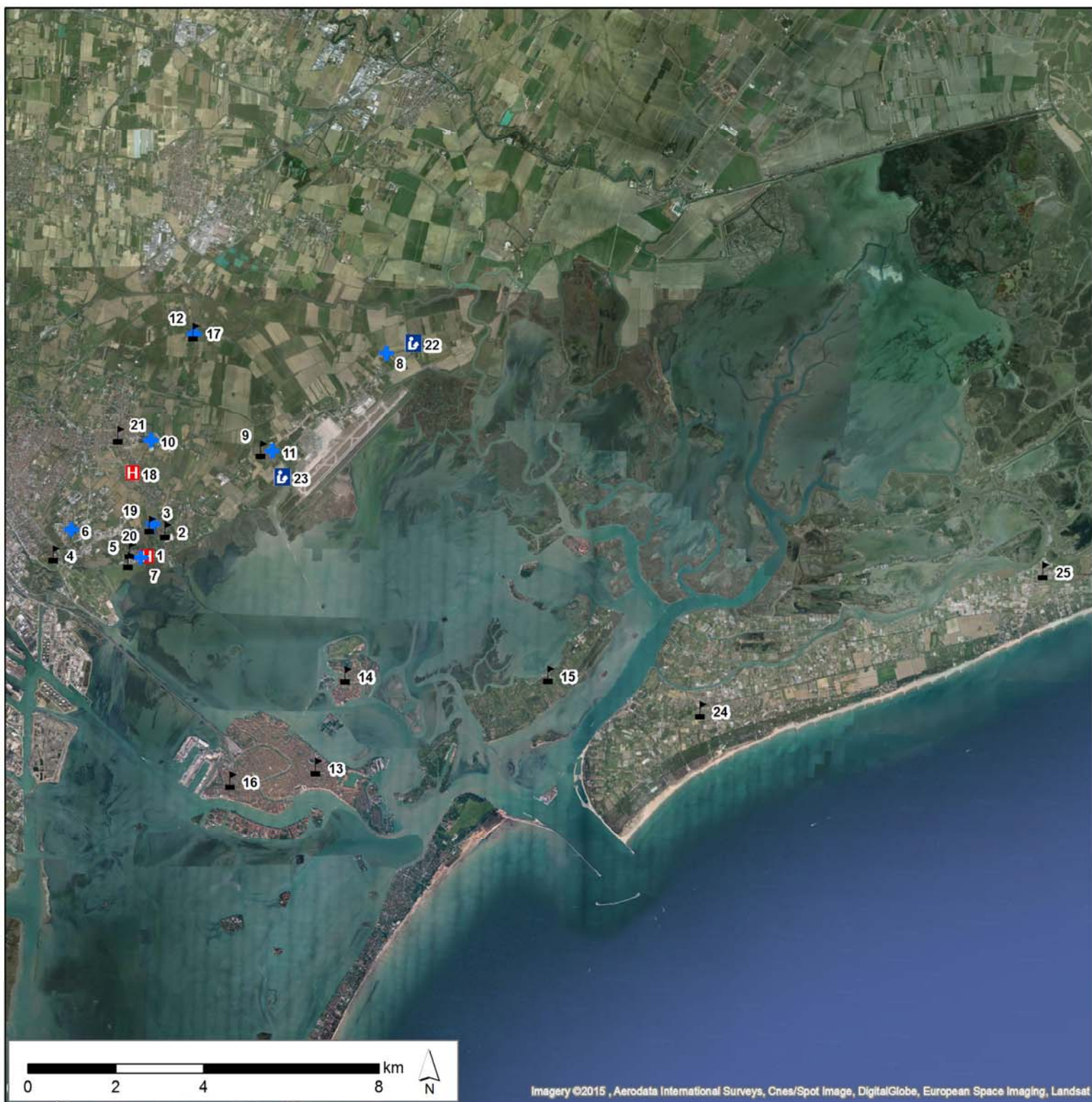


-  centraline
-  zona C (>75 dB LVA)
-  zona B (65-75 dB LVA)
-  zona A (60-65 dB LVA)
-  edificato

Masterplan 2021
Aeroporto "Marco Polo" – Tessera (VE)
Valutazione di Impatto Ambientale (ID_VIP 2853)
INTEGRAZIONI
MinAmb_27÷MinAmb_38, RVE_02a÷RVE02c
TAVOLA 2
Zonizzazione acustica dell'aeroporto "Marco Polo"
di Tessera (Venezia) approvata (23.10.2008)



Data: maggio 2015
 23957-REL-T708.0 – ALLEGATO



-  associazione
-  chiesa
-  ospedale
-  scuola

Masterplan 2021
Aeroporto "Marco Polo" – Tessera (VE)
Valutazione di Impatto Ambientale (ID_VIP 2853)
INTEGRAZIONI
MinAmb_27÷MinAmb_38, RVE_02a÷RVE02c
TAVOLA 3
Piano di classificazione acustica
del Comune di Venezia

Committente:

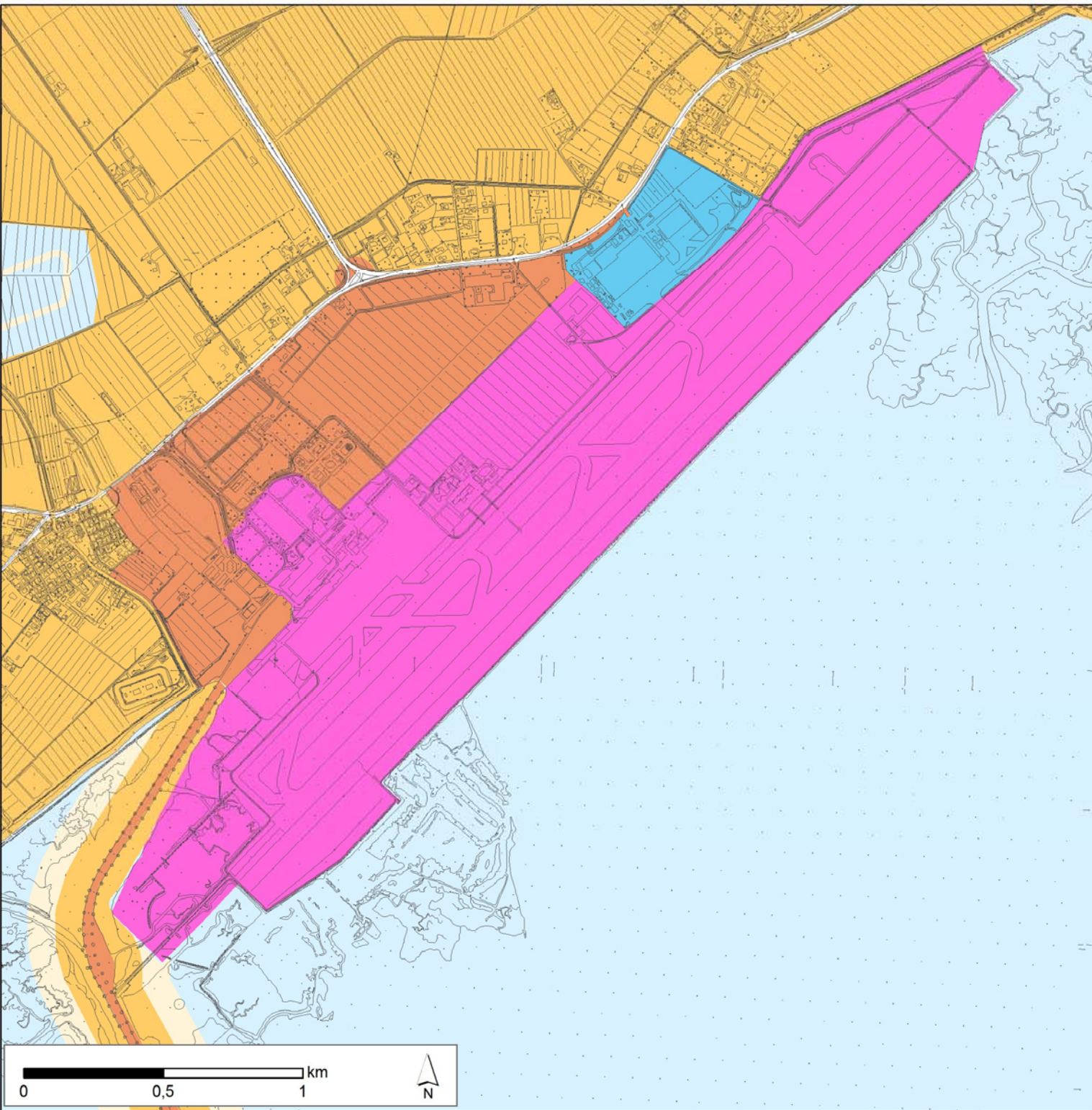


Esecutore:



Data: maggio 2015
 23957-REL-T708.0 – ALLEGATO





Piano di classificazione acustica del Comune di Venezia

-  Classe I
-  Classe II
-  Classe III
-  Classe IV
-  Classe V
-  Classe VI

Masterplan 2021
Aeroporto "Marco Polo" – Tessera (VE)
Valutazione di Impatto Ambientale (ID_VIP 2853)
INTEGRAZIONI
MinAmb_27÷MinAmb_38, RVE_02a÷RVE02c

TAVOLA 4
Mappa dei recettori sensibili

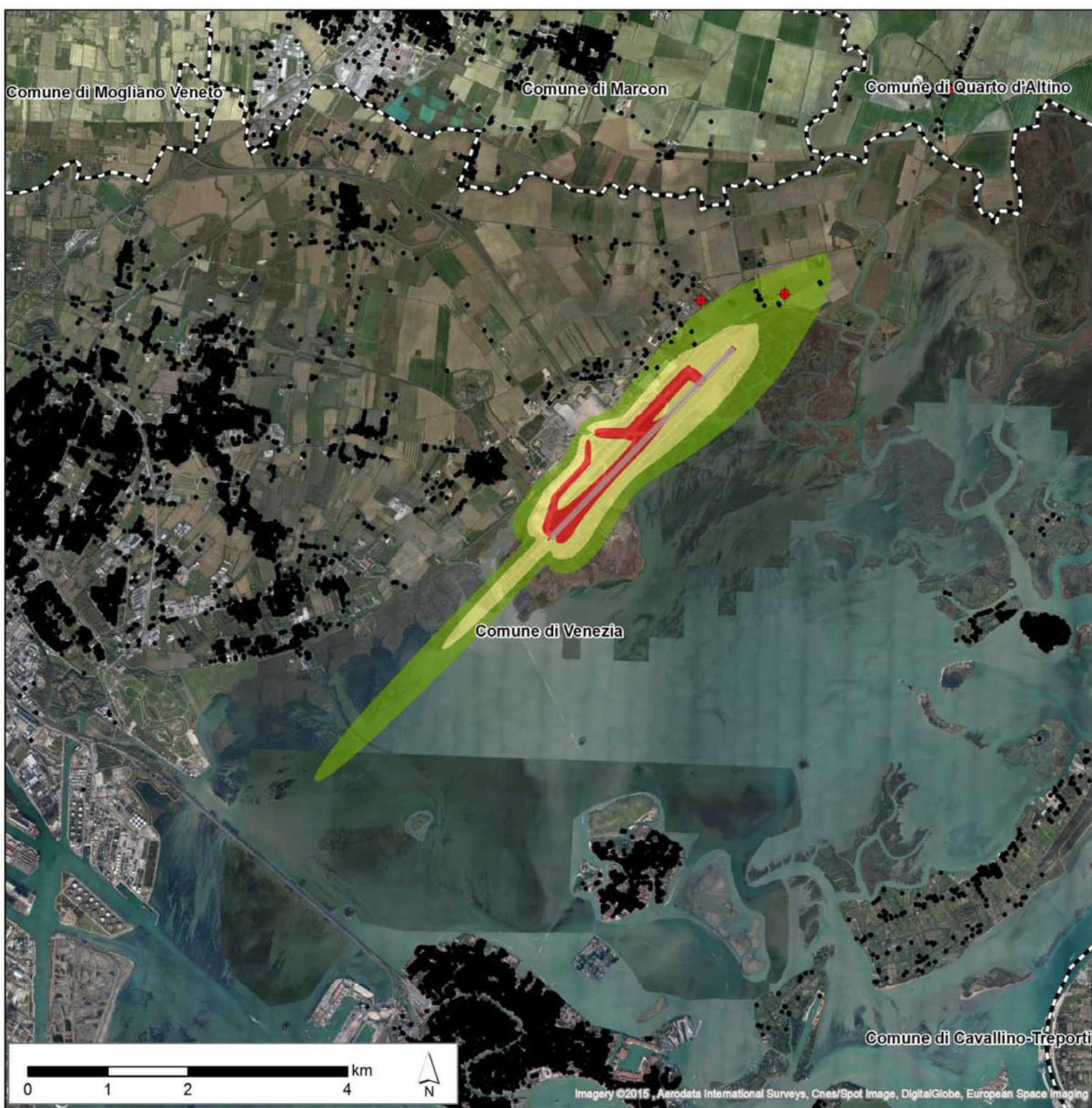
Committente:



Esecutore:



Data: maggio 2015
23957-REL-T708.0 – ALLEGATO



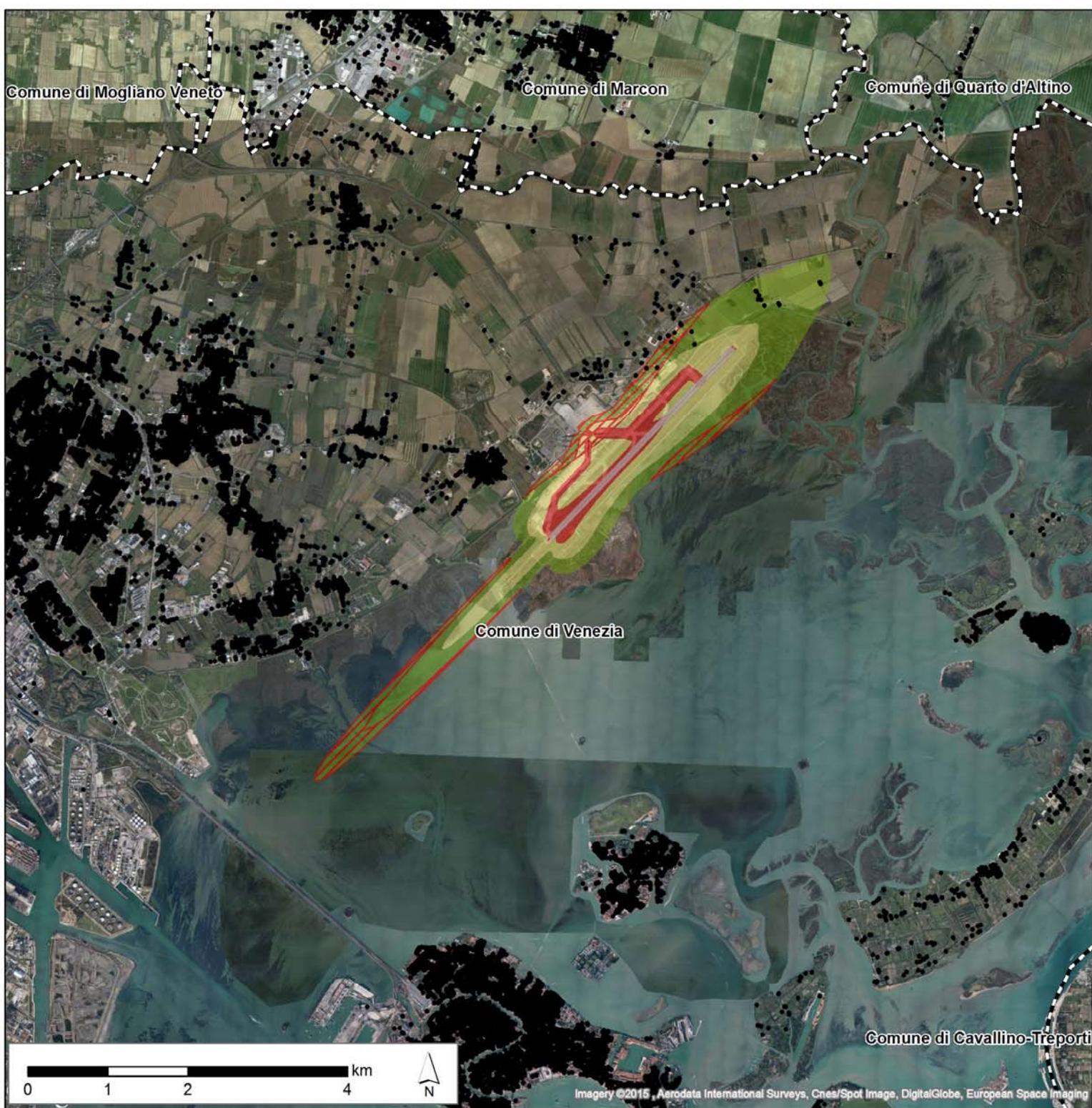
- centraline
- zona C (>75 dB LVA)
- zona B (65-75 dB LVA)
- zona A (60-65 dB LVA)
- 55 dB (LVA)
- edificato
- Limiti comunali

Masterplan 2021
Aeroporto "Marco Polo" – Tessera (VE)
Valutazione di Impatto Ambientale (ID_VIP 2853)
INTEGRAZIONI
MinAmb_27÷MinAmb_38, RVE_02a÷RVE02c
TAVOLA 5
Scenario 2013: Mappa LVA



Data: maggio 2015
 23957-REL-T708.0 – ALLEGATO





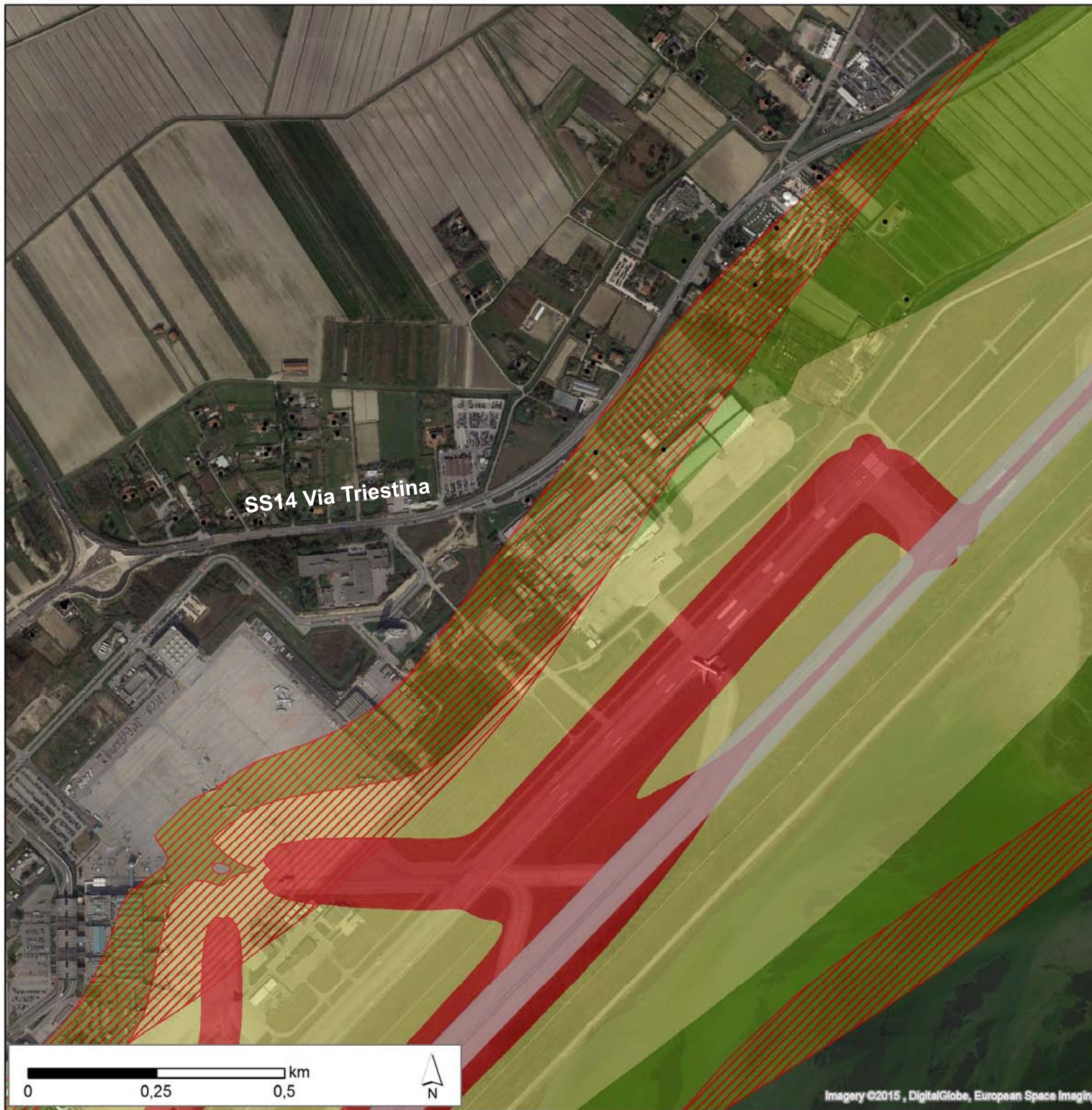
- superamenti rispetto ai limiti di zonizzazione
- zona C (>75 dB LVA)
- zona B (65-75 dB LVA)
- zona A (60-65 dB LVA)
- 55 dB (LVA)
- edificato
- Limiti comunali

Masterplan 2021
Aeroporto "Marco Polo" – Tessera (VE)
Valutazione di Impatto Ambientale (ID_VIP 2853)
INTEGRAZIONI
MinAmb_27÷MinAmb_38, RVE_02a÷RVE02c
TAVOLA 6
Scenario 2013: Mappa dei superamenti LVA
ispetto alla zonizzazione acustica aeroportuale



Data: maggio 2015
 23957-REL-T708.0 – ALLEGATO





-  superamenti rispetto ai limiti di zonizzazione
-  zona C (>75 dB LVA)
-  zona B (65-75 dB LVA)
-  zona A (60-65 dB LVA)
-  55 dB (LVA)
-  • edificato

Masterplan 2021
Aeroporto "Marco Polo" – Tessera (VE)
Valutazione di Impatto Ambientale (ID_VIP 2853)
INTEGRAZIONI
 MinAmb_27÷MinAmb_38, RVE_02a÷RVE02c

TAVOLA 7
Scenario 2013: Mappa dei superamenti LVA
 rispetto alla zonizzazione acustica aeroportuale
(ZOOM nelle aree di superamento)

Committente:



Esecutore:



Data: maggio 2015
 23957-REL-T708.0 – ALLEGATO



- superamenti rispetto ai limiti di zonizzazione
- zona C (>75 dB LVA)
- zona B (65-75 dB LVA)
- zona A (60-65 dB LVA)
- 55 dB (LVA)
- edificato

Masterplan 2021
Aeroporto "Marco Polo" – Tessera (VE)
Valutazione di Impatto Ambientale (ID_VIP 2853)
INTEGRAZIONI
MinAmb_27÷MinAmb_38, RVE_02a÷RVE02c

TAVOLA 8
Scenario 2013: Mappa dei superamenti LVA
rispetto alla zonizzazione acustica aeroportuale
(ZOOM sull'abitato di Tessera)

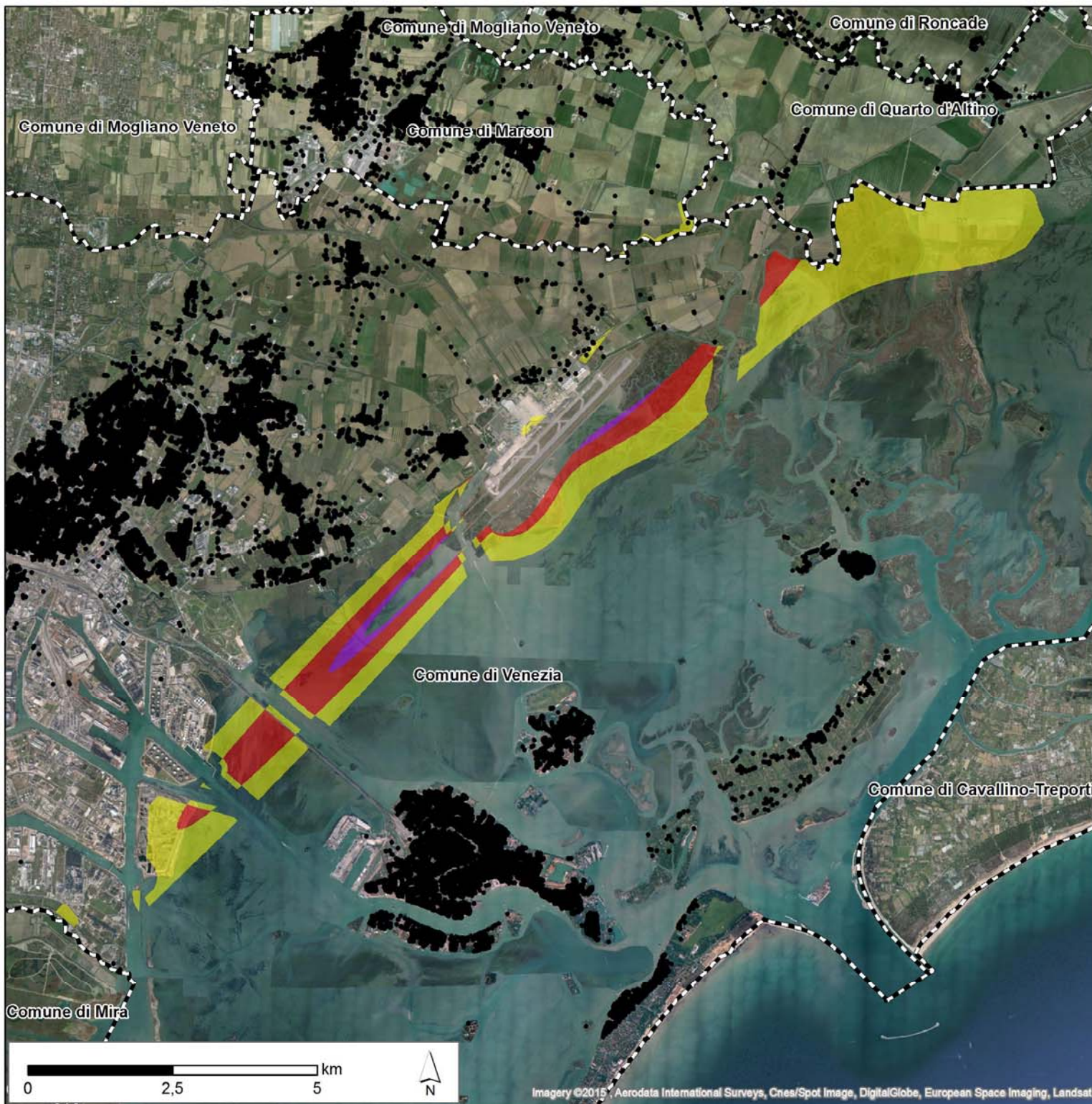
Committente:



Esecutore:



Data: maggio 2015
 23957-REL-T708.0 – ALLEGATO



Superamenti diurni

- < 5 dB
- 5 + 10 dB
- 10 + 15 dB
- edificato
- Limiti comunali

Masterplan 2021
Aeroporto "Marco Polo" – Tessera (VE)
Valutazione di Impatto Ambientale (ID_VIP 2853)
INTEGRAZIONI
MinAmb_27÷MinAmb_38, RVE_02a÷RVE02c
TAVOLA 9
Scenario 2013: Mappa dei superamenti del LAeq diurno
rispetto alle zonizzazioni acustiche comunali

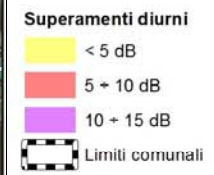
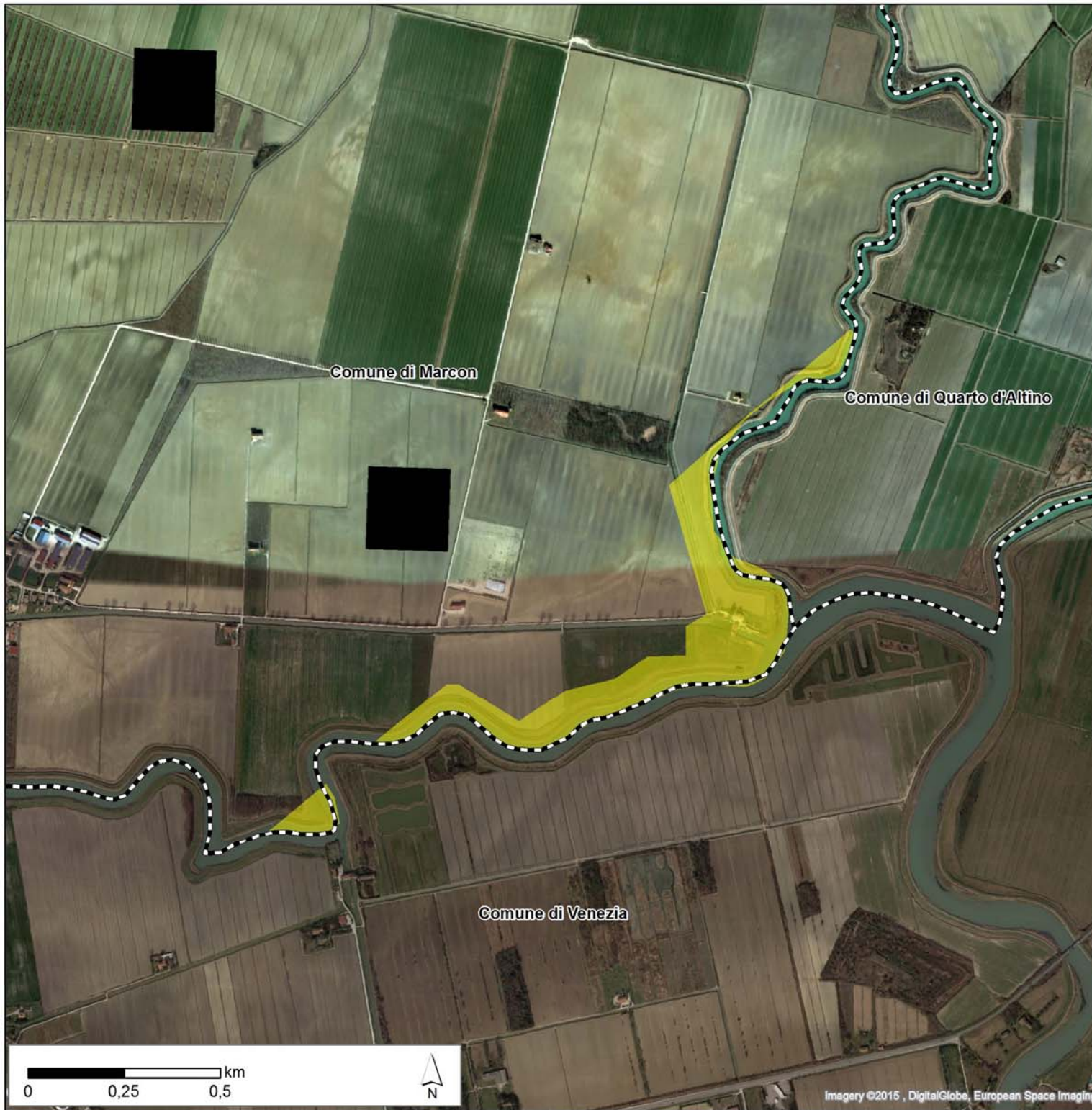
Committente:



Esecutore:



Data: maggio 2015
 23957-REL-T708.0 – ALLEGATO



Masterplan 2021
Aeroporto "Marco Polo" – Tessera (VE)
Valutazione di Impatto Ambientale (ID_VIP 2853)
INTEGRAZIONI
MinAmb_27÷MinAmb_38, RVE_02a÷RVE02c

TAVOLA 10
Scenario 2013: Mappa dei superamenti del LAeq diurno
rispetto alle zonizzazioni acustiche comunali
(ZOOM nelle aree di superamento-Marcon)



Data: maggio 2015
 23957-REL-T708.0 – ALLEGATO





Superamenti diurni

- < 5 dB
- 5 + 10 dB
- 10 + 15 dB


Masterplan 2021
Aeroporto "Marco Polo" – Tessera (VE)
Valutazione di Impatto Ambientale (ID_VIP 2853)
INTEGRAZIONI
MinAmb_27÷MinAmb_38, RVE_02a÷RVE02c

TAVOLA 11
Scenario 2013: Mappa dei superamenti del LAeq diurno
rispetto alle zonizzazioni acustiche comunali
(ZOOM nelle aree di superamento)


Committente:



Esecutore:



Data: maggio 2015
23957-REL-T708.0 – ALLEGATO



Superamenti diurni

- < 5 dB
- 5 + 10 dB
- 10 + 15 dB

Masterplan 2021
Aeroporto "Marco Polo" – Tessera (VE)
Valutazione di Impatto Ambientale (ID_VIP 2853)
INTEGRAZIONI
MinAmb_27÷MinAmb_38, RVE_02a÷RVE02c

TAVOLA 12
Scenario 2013: Mappa dei superamenti del LAeq diurno
rispetto alle zonizzazioni acustiche comunali
(ZOOM sull'abitato di Tessera)

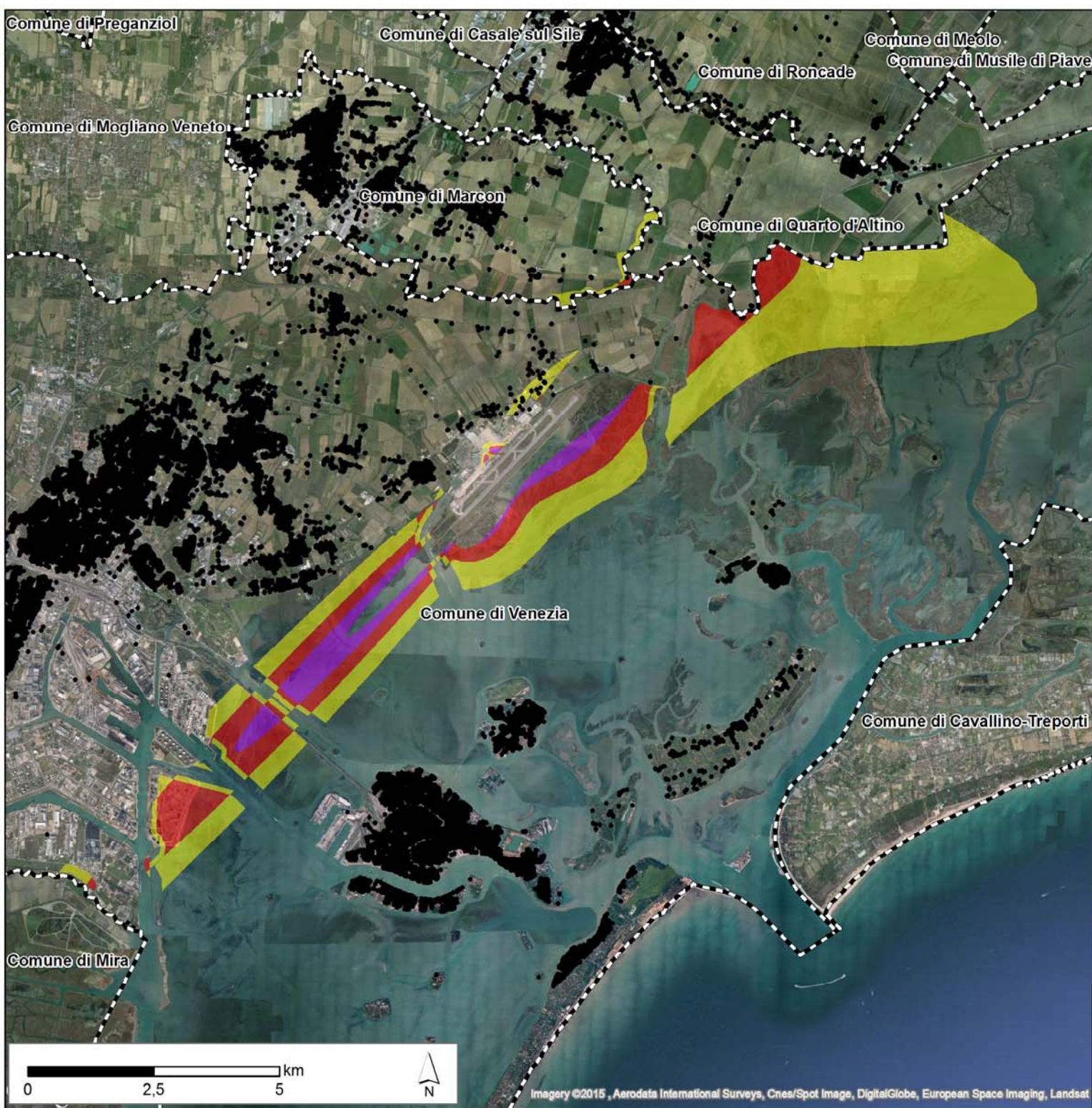
Committente:



Esecutore:



Data: maggio 2015
 23957-REL-T708.0 – ALLEGATO



Superamenti notturni

- < 5 dB
- 5 + 10 dB
- 10 + 15 dB
- edificato
- Limiti comunali

Masterplan 2021
Aeroporto "Marco Polo" – Tessera (VE)
Valutazione di Impatto Ambientale (ID_VIP 2853)
INTEGRAZIONI
MinAmb_27÷MinAmb_38, RVE_02a÷RVE02c

TAVOLA 13
Scenario 2013: Mappa dei superamenti del LAeq
notturno rispetto alle zonizzazioni acustiche comunali

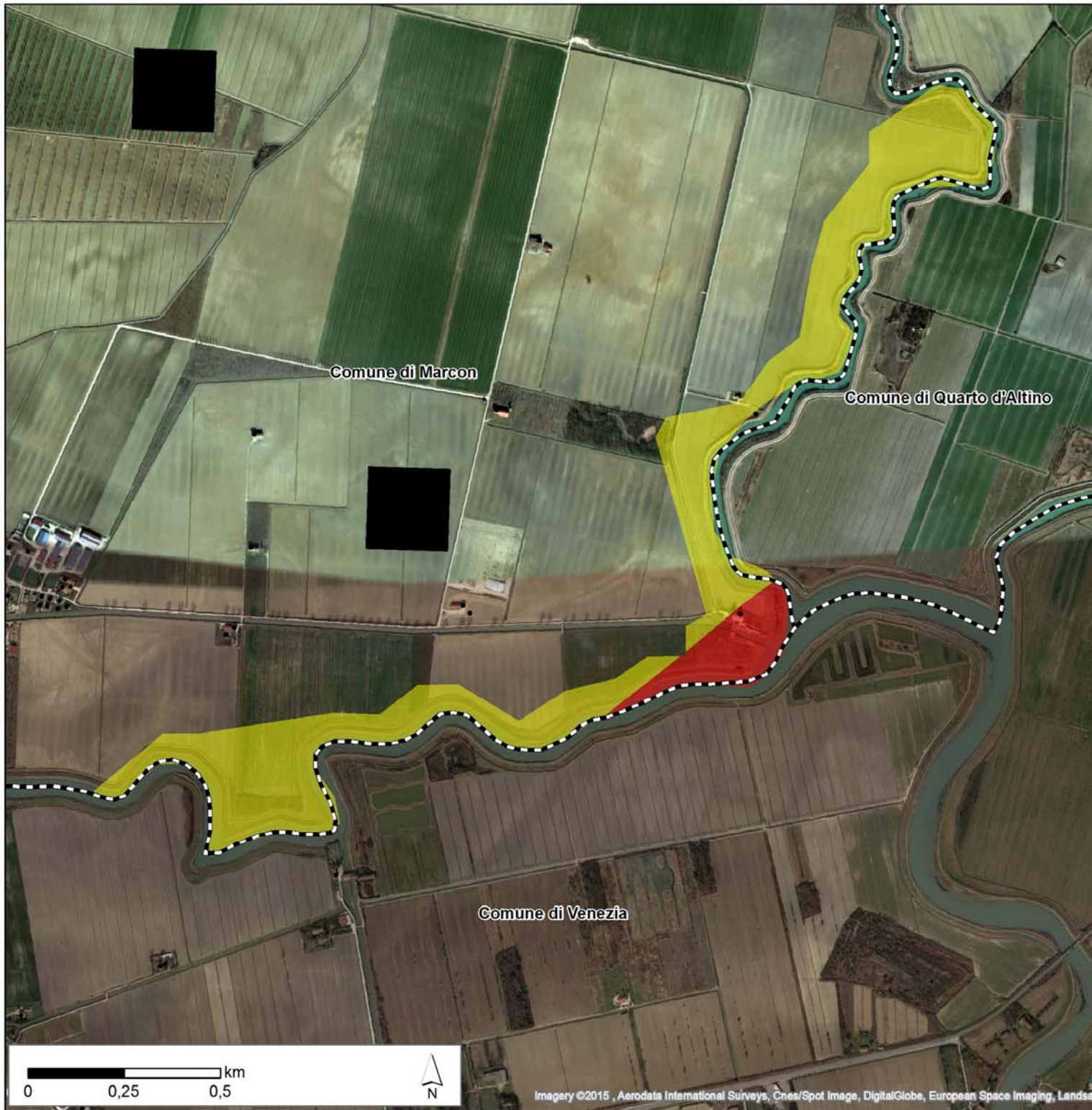
Committente:



Esecutore:



Data: maggio 2015
 23957-REL-T708.0 – ALLEGATO



- Superamenti notturni**
- < 5 dB
 - 5 + 10 dB
 - 10 + 15 dB
 - edificato
 - Limiti comunali

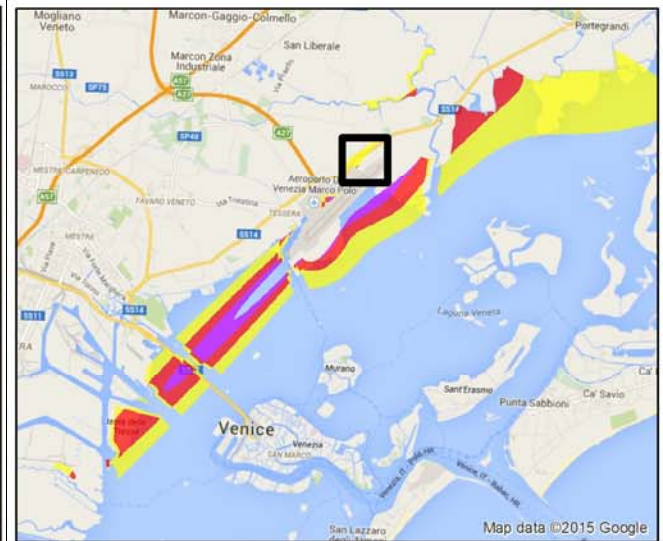
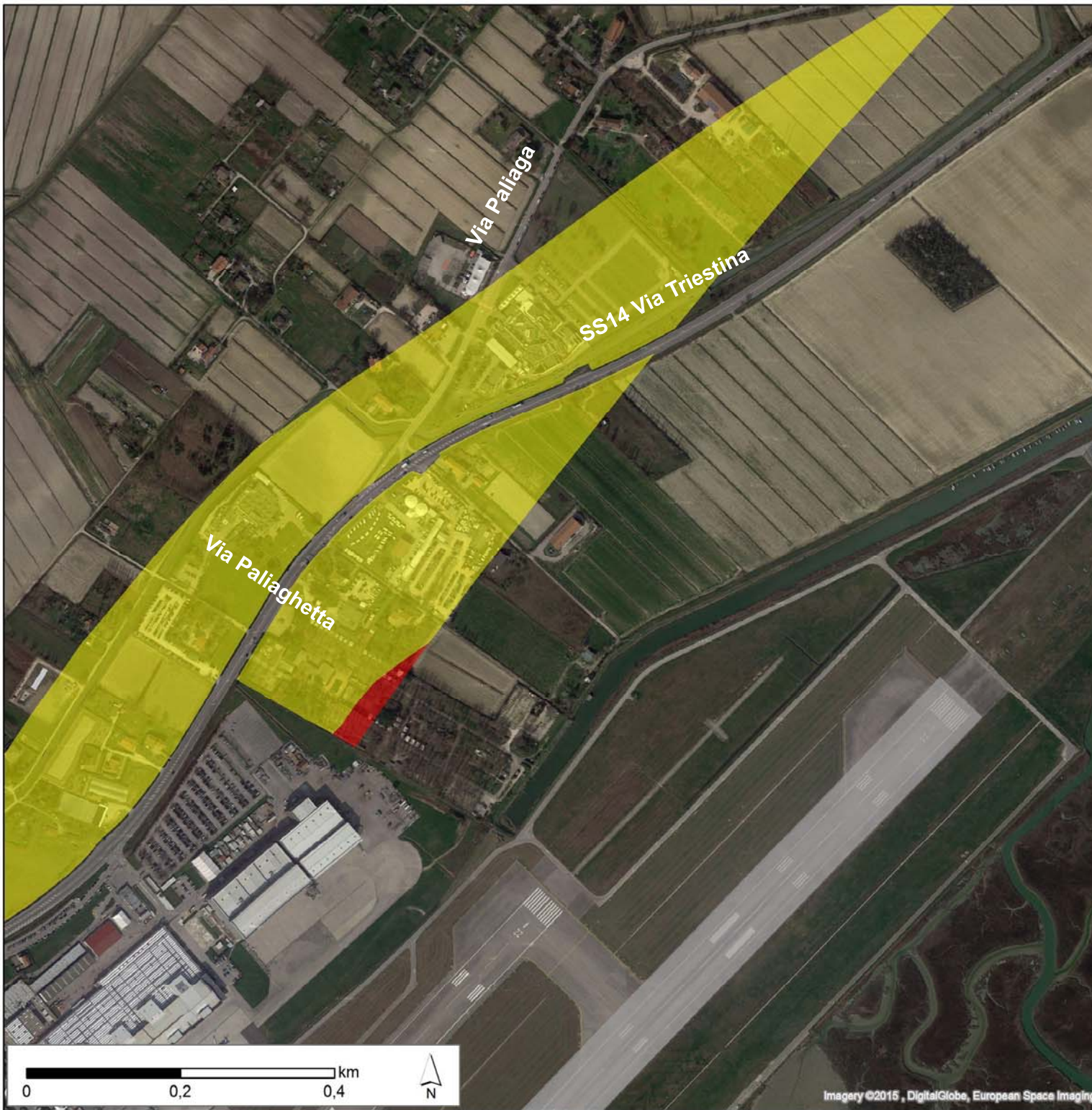
Masterplan 2021
Aeroporto "Marco Polo" – Tessera (VE)
Valutazione di Impatto Ambientale (ID_VIP 2853)
INTEGRAZIONI
MinAmb_27÷MinAmb_38, RVE_02a÷RVE02c

TAVOLA 14
Scenario 2013: Mappa dei superamenti del LAeq
notturno rispetto alle zonizzazioni acustiche comunali
(ZOOM nelle aree di superamento-Marcon)



Data: maggio 2015
 23957-REL-T708.0 – ALLEGATO





Superamenti notturni

- < 5 dB
- 5 + 10 dB
- 10 + 15 dB

Masterplan 2021
Aeroporto "Marco Polo" – Tessera (VE)
Valutazione di Impatto Ambientale (ID_VIP 2853)
INTEGRAZIONI
MinAmb_27÷MinAmb_38, RVE_02a÷RVE02c

TAVOLA 15
Scenario 2013: Mappa dei superamenti del LAeq
notturno rispetto alle zonizzazioni acustiche comunali
(ZOOM nelle aree di superamento)

Committente:

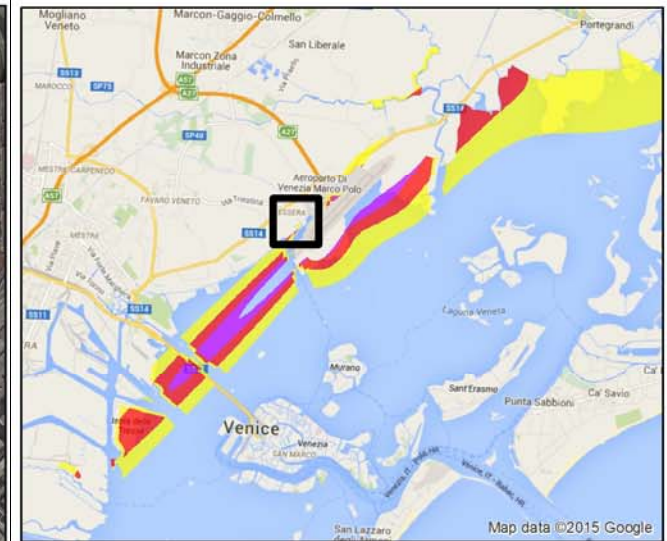
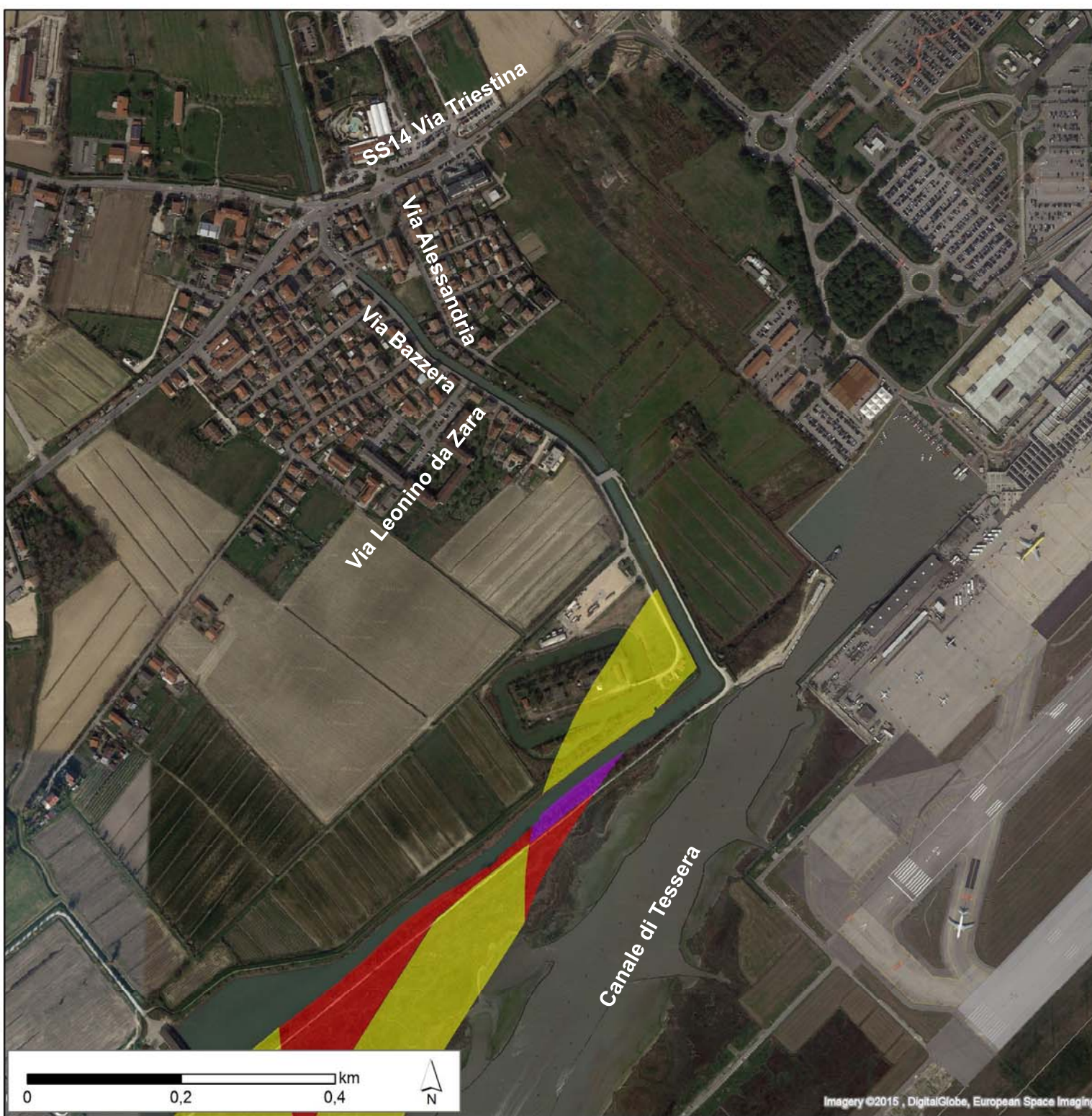


Esecutore:



Data: maggio 2015
 23957-REL-T708.0 – ALLEGATO





Superamenti notturni

- < 5 dB
- 5 + 10 dB
- 10 + 15 dB

Masterplan 2021
Aeroporto "Marco Polo" – Tessera (VE)
Valutazione di Impatto Ambientale (ID_VIP 2853)
INTEGRAZIONI
MinAmb_27÷MinAmb_38, RVE_02a÷RVE02c

TAVOLA 16
Scenario 2013: Mappa dei superamenti del LAeq
notturno rispetto alle zonizzazioni acustiche comunali
(ZOOM sull'abitato di Tessera)


Committente:



Esecutore:



Data: maggio 2015
 23957-REL-T708.0 – ALLEGATO



LAeq diurni 2013

- LAeq 50 dB
- LAeq 51 dB
- LAeq 52 dB
- LAeq 53 dB
- LAeq 54 dB
- LAeq 55 dB
- LAeq 56 dB
- LAeq 57 dB
- LAeq 58 dB
- LAeq 59 dB
- LAeq 60 dB
- edificato

Masterplan 2021
Aeroporto "Marco Polo" – Tessera (VE)
Valutazione di Impatto Ambientale (ID_VIP 2853)
INTEGRAZIONI
MinAmb_27÷MinAmb_38, RVE_02a÷RVE02c
TAVOLA 17
Scenario 2013: Mappa LAeq diurno presso l'abitato
di Tessera

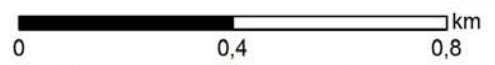
Committente:

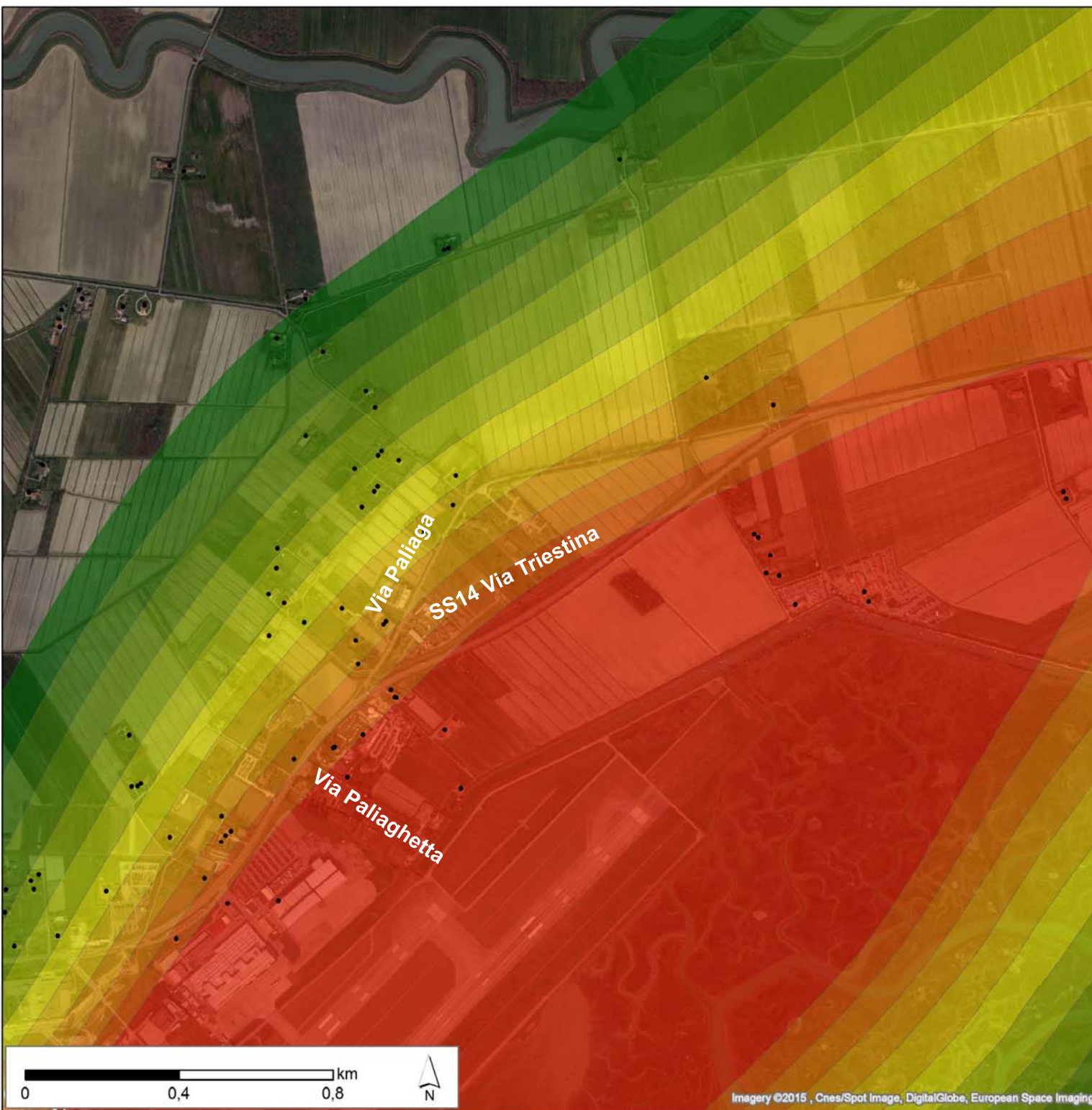


Esecutore:



Data: maggio 2015
 23957-REL-T708.0 – ALLEGATO





LAeq diurni 2013

- LAeq 50 dB
- LAeq 51 dB
- LAeq 52 dB
- LAeq 53 dB
- LAeq 54 dB
- LAeq 55 dB
- LAeq 56 dB
- LAeq 57 dB
- LAeq 58 dB
- LAeq 59 dB
- LAeq 60 dB
- edificato

Masterplan 2021
Aeroporto "Marco Polo" – Tessera (VE)
Valutazione di Impatto Ambientale (ID_VIP 2853)
INTEGRAZIONI
 MinAmb_27÷MinAmb_38, RVE_02a÷RVE02c

TAVOLA 18
Scenario 2013: Mappa LAeq diurno presso la zona di inserimento in via Paliaga


Committente:



Esecutore:



Data: maggio 2015
 23957-REL-T708.0 – ALLEGATO



LAeq notturni 2013

- LAeq 40 dB
- LAeq 41 dB
- LAeq 42 dB
- LAeq 43 dB
- LAeq 44 dB
- LAeq 45 dB
- LAeq 46 dB
- LAeq 47 dB
- LAeq 48 dB
- LAeq 49 dB
- LAeq 50 dB
- edificato

Masterplan 2021
Aeroporto "Marco Polo" – Tessera (VE)
Valutazione di Impatto Ambientale (ID_VIP 2853)
INTEGRAZIONI
MinAmb_27÷MinAmb_38, RVE_02a÷RVE02c
TAVOLA 19
Scenario 2013: Mappa LAeq notturno presso
l'abitato di Tessera

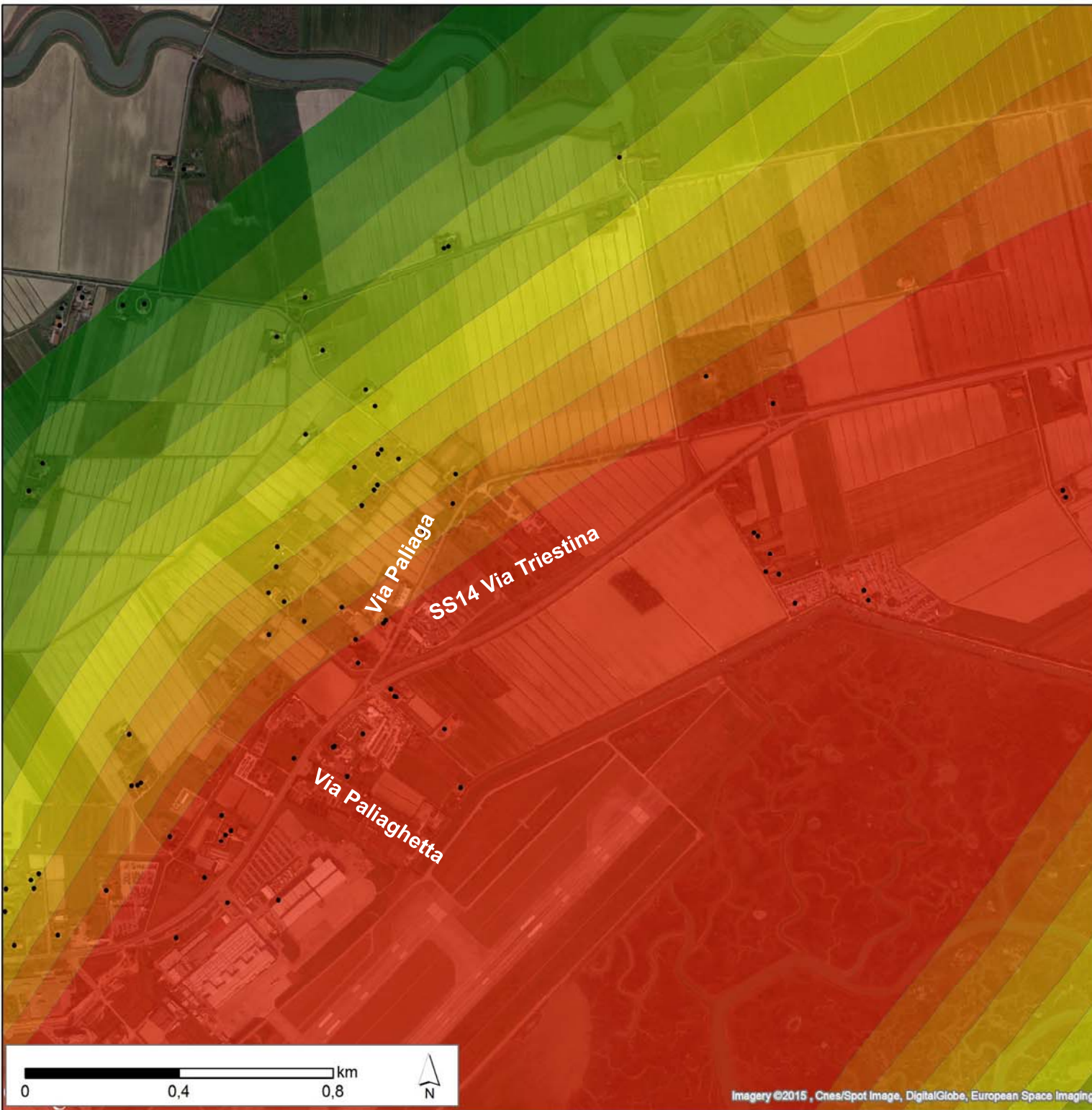
Committente:



Esecutore:



Data: maggio 2015
 23957-REL-T708.0 – ALLEGATO



LAeq notturni 2013

- LAeq 40 dB
- LAeq 41 dB
- LAeq 42 dB
- LAeq 43 dB
- LAeq 44 dB
- LAeq 45 dB
- LAeq 46 dB
- LAeq 47 dB
- LAeq 48 dB
- LAeq 49 dB
- LAeq 50 dB
- edificato

Masterplan 2021
Aeroporto "Marco Polo" – Tessera (VE)
Valutazione di Impatto Ambientale (ID_VIP 2853)
INTEGRAZIONI
MinAmb_27÷MinAmb_38, RVE_02a÷RVE02c
TAVOLA 20
Scenario 2013: Mappa LAeq notturno presso la zona di inserimento in Via Paliaga


Committente:



Esecutore:



Data: maggio 2015
 23957-REL-T708.0 – ALLEGATO



LAeq worst case notturno 2013

- LAeq 40 dB
- LAeq 41 dB
- LAeq 42 dB
- LAeq 43 dB
- LAeq 44 dB
- LAeq 45 dB
- LAeq 46 dB
- LAeq 47 dB
- LAeq 48 dB
- LAeq 49 dB
- LAeq 50 dB
- edificato

Masterplan 2021
Aeroporto "Marco Polo" – Tessera (VE)
Valutazione di Impatto Ambientale (ID_VIP 2853)
INTEGRAZIONI
MinAmb_27÷MinAmb_38, RVE_02a÷RVE02c

TAVOLA 21
Scenario 2013- worst case (29.07.13): Mappa LAeq
notturno presso l'abitato di Tessera

Committente:

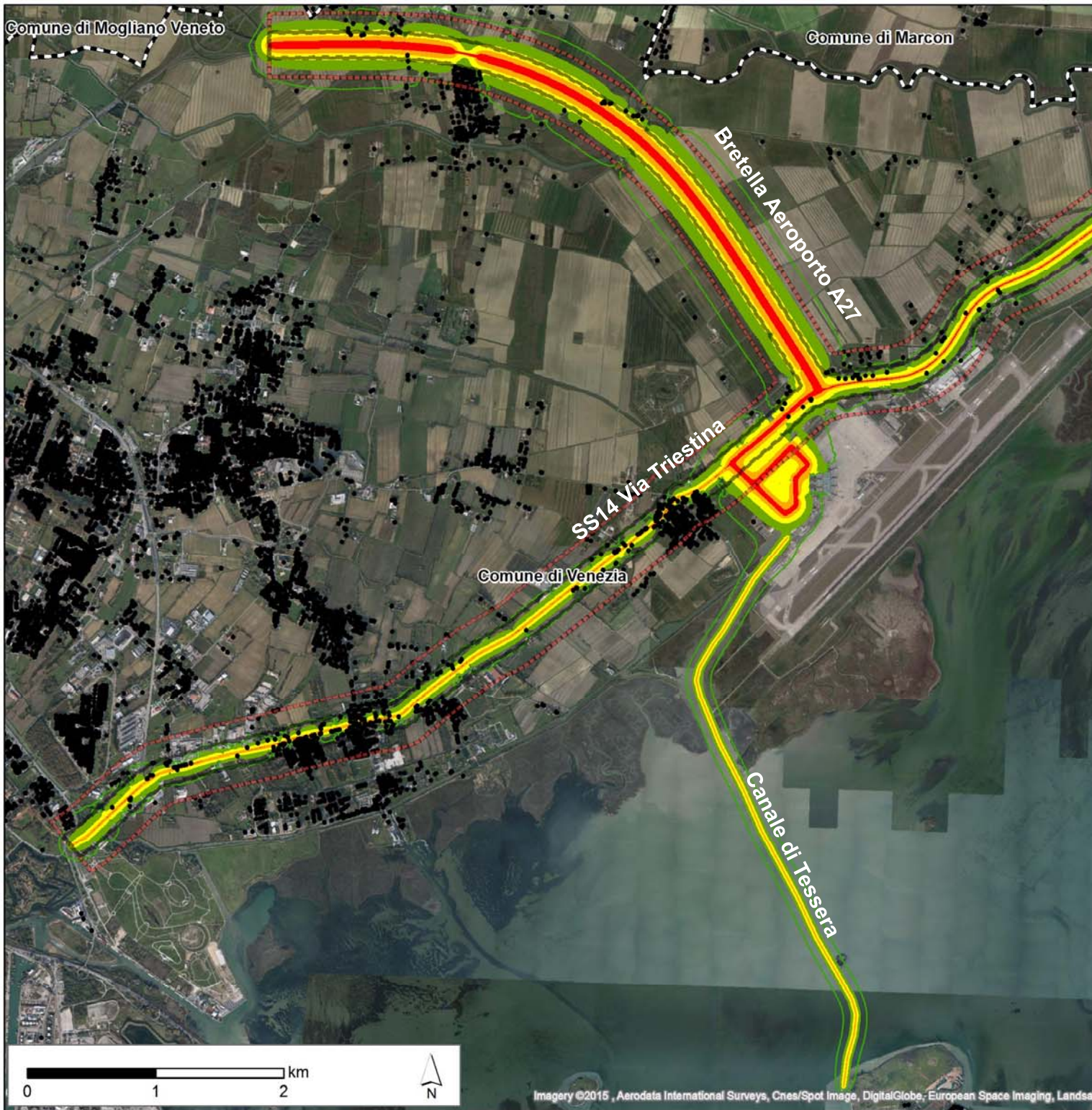


Esecutore:



Data: maggio 2015
 23957-REL-T708.0 – ALLEGATO





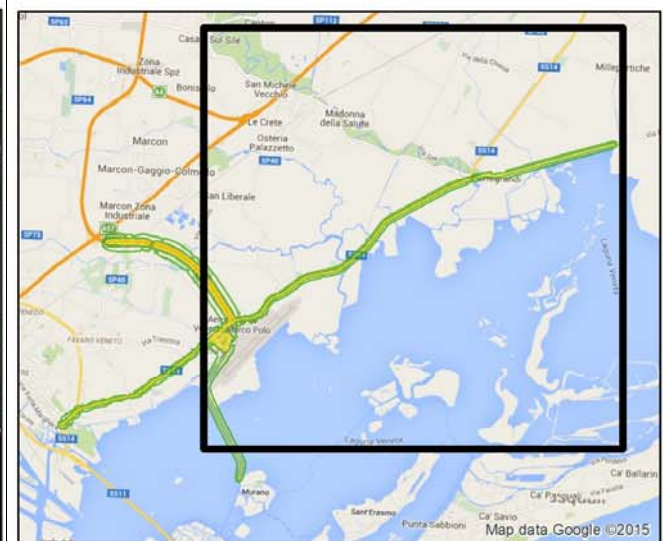
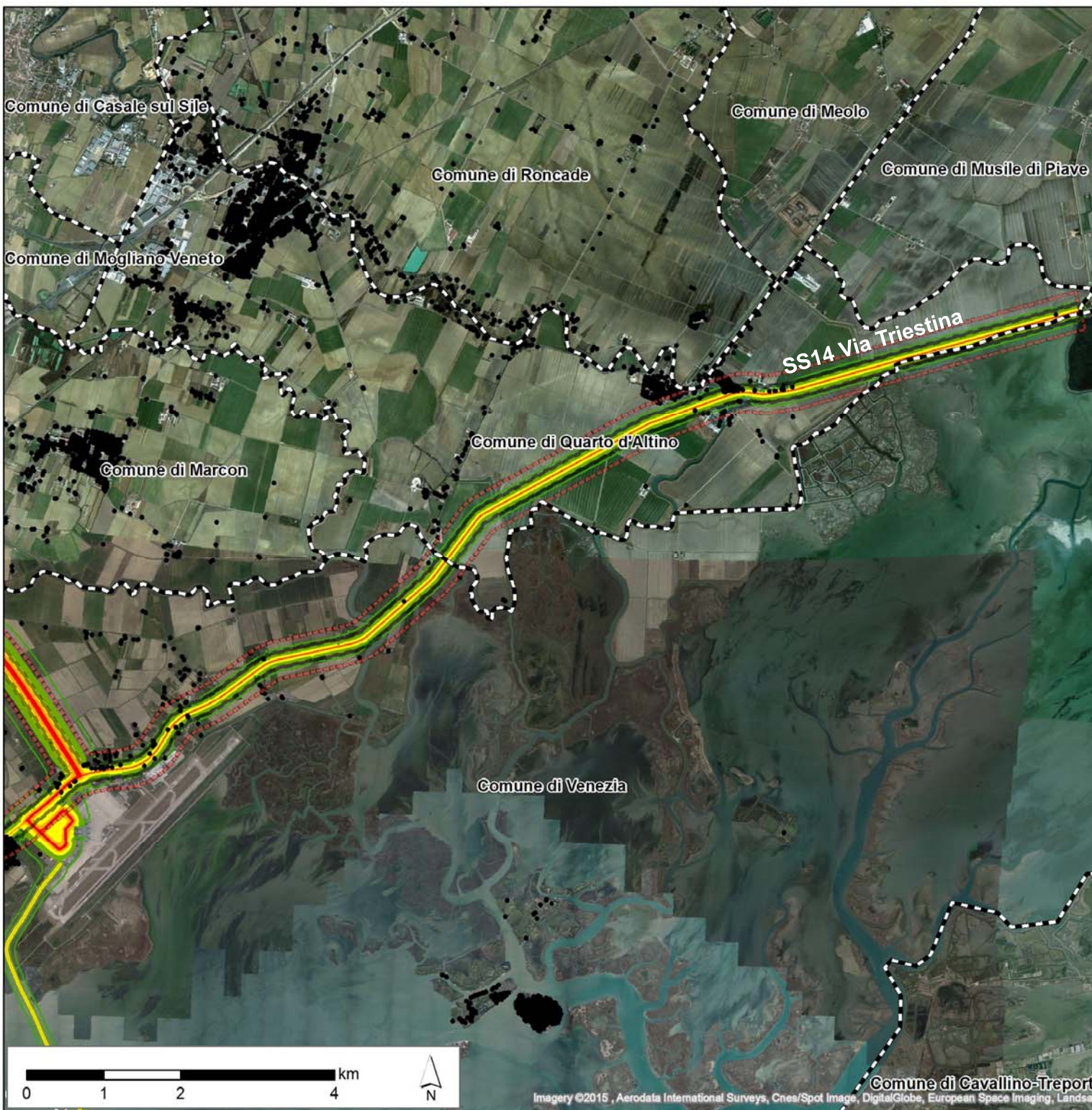
- Fascia A
- Fascia B
- 45 - 50 dB (A)
- 50 - 55 dB (A)
- 55 - 60 dB (A)
- 60 - 65 dB (A)
- > 65 dB (A)
- edificato
- Limiti comunali

Masterplan 2021
Aeroporto "Marco Polo" – Tessera (VE)
Valutazione di Impatto Ambientale (ID_VIP 2853)
INTEGRAZIONI
MinAmb_27÷MinAmb_38, RVE_02a÷RVE02c

TAVOLA 22
Scenario 2013: Traffico indotto stradale e acqueo LAeq
diurno – Sezione 1 (sud-ovest)



Data: maggio 2015
 23957-REL-T708.0 – ALLEGATO



- Fascia A
- Fascia B
- 45 - 50 dB (A)
- 50 - 55 dB (A)
- 55 - 60 dB (A)
- 60 - 65 dB (A)
- > 65 dB (A)
- edificato
- Limiti comunali

Masterplan 2021
Aeroporto "Marco Polo" – Tessera (VE)
Valutazione di Impatto Ambientale (ID_VIP 2853)
INTEGRAZIONI
MinAmb_27÷MinAmb_38, RVE_02a÷RVE02c

TAVOLA 23
Scenario 2013: Traffico indotto stradale e acquico LAeq
diurno – Sezione 2 (nord-est)

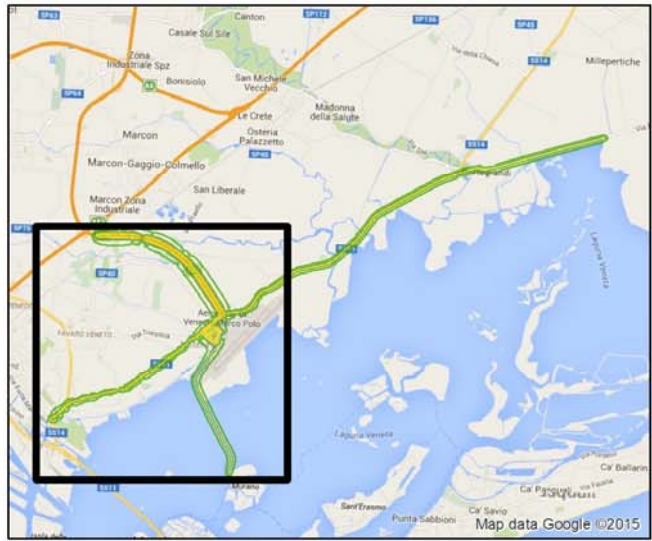
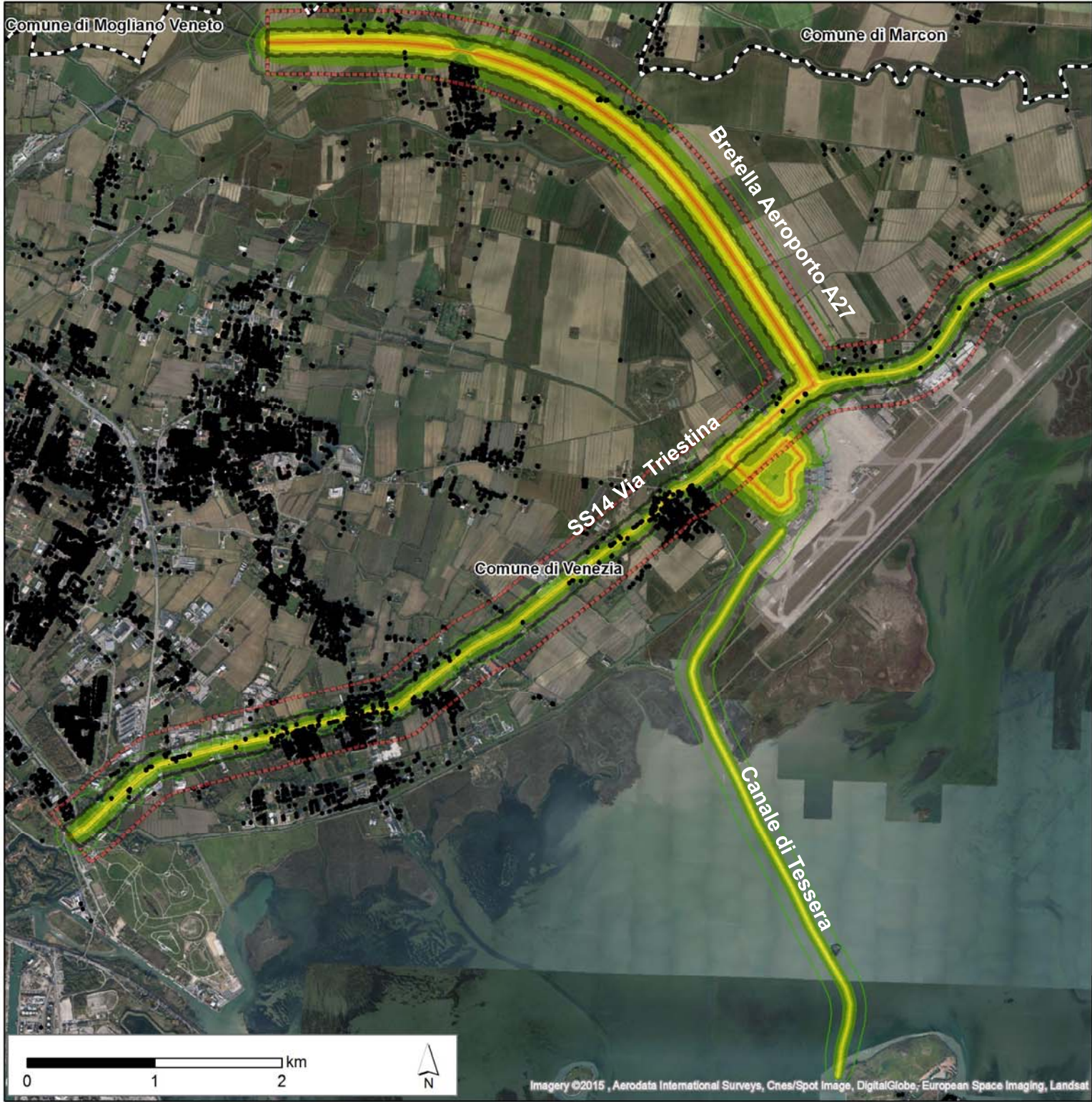
Committente:



Esecutore:



Data: maggio 2015
 23957-REL-T708.0 – ALLEGATO



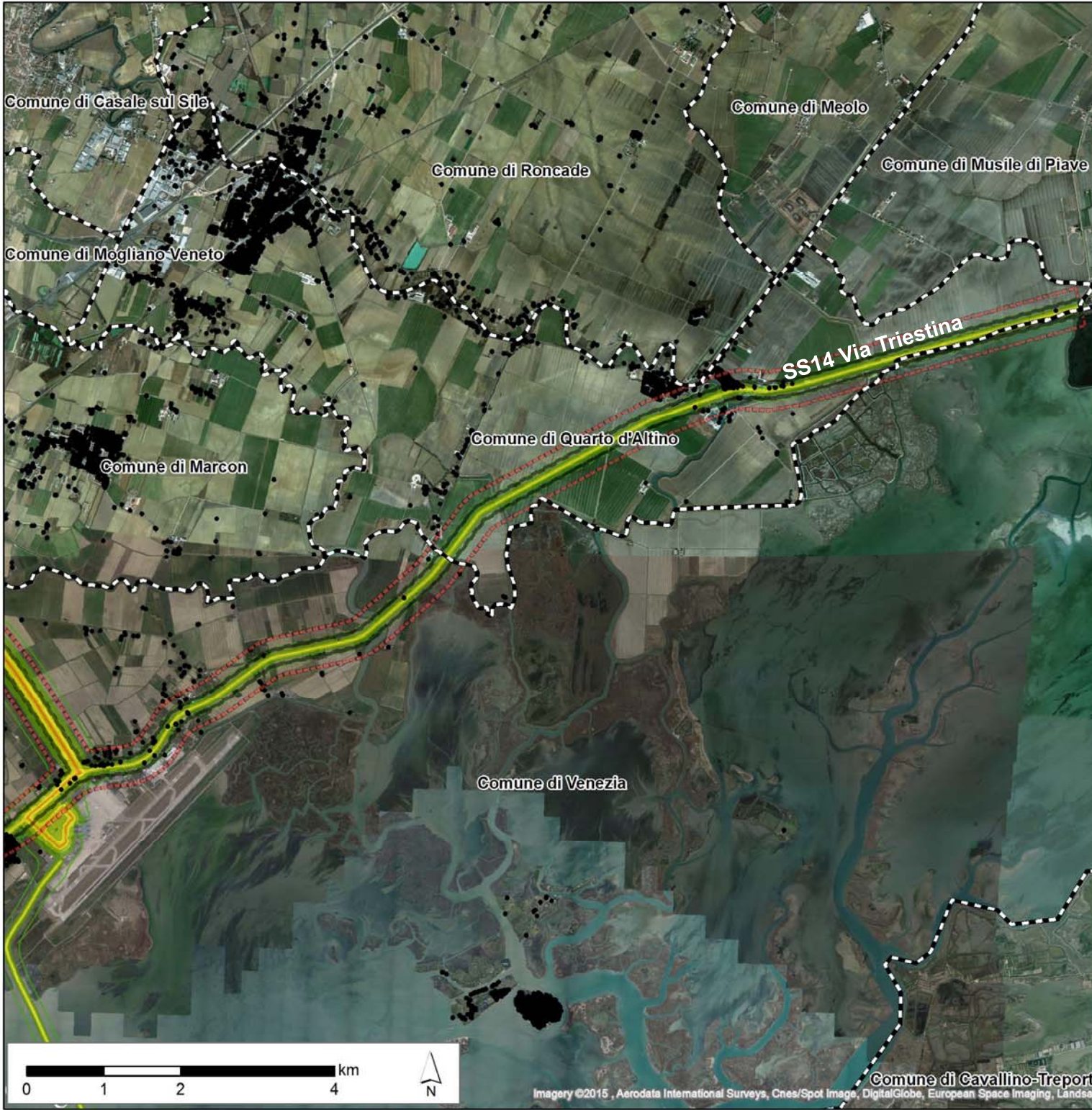
- Fascia A
- Fascia B
- 35 - 40 dB (A)
- 40 - 45 dB (A)
- 45 - 50 dB (A)
- 50 - 55 dB (A)
- 55 - 60 dB (A)
- 60 - 65 dB (A)
- > 65 dB (A)
- edificio
- Limiti comunali











Masterplan 2021
Aeroporto "Marco Polo" – Tessera (VE)
Valutazione di Impatto Ambientale (ID_VIP 2853)
INTEGRAZIONI
MinAmb_27÷MinAmb_38, RVE_02a÷RVE02c

TAVOLA 24
Scenario 2013: Traffico indotto stradale e acqueo LAeq
notturno– Sezione 1 (sud-ovest)



Data: maggio 2015
 23957-REL-T708.0 – ALLEGATO



-  Fascia A
-  Fascia B
-  35 - 40 dB (A)
-  40 - 45 dB (A)
-  45 - 50 dB (A)
-  50 - 55 dB (A)
-  55 - 60 dB (A)
-  > 65 dB (A)
-  • edificato
-  Limiti comunali

Masterplan 2021
Aeroporto "Marco Polo" – Tessera (VE)
Valutazione di Impatto Ambientale (ID_VIP 2853)
INTEGRAZIONI
MinAmb_27÷MinAmb_38, RVE_02a÷RVE02c

TAVOLA 25
Scenario 2013: Traffico indotto stradale e acquico LAeq
notturno– Sezione 2 (nord-est)

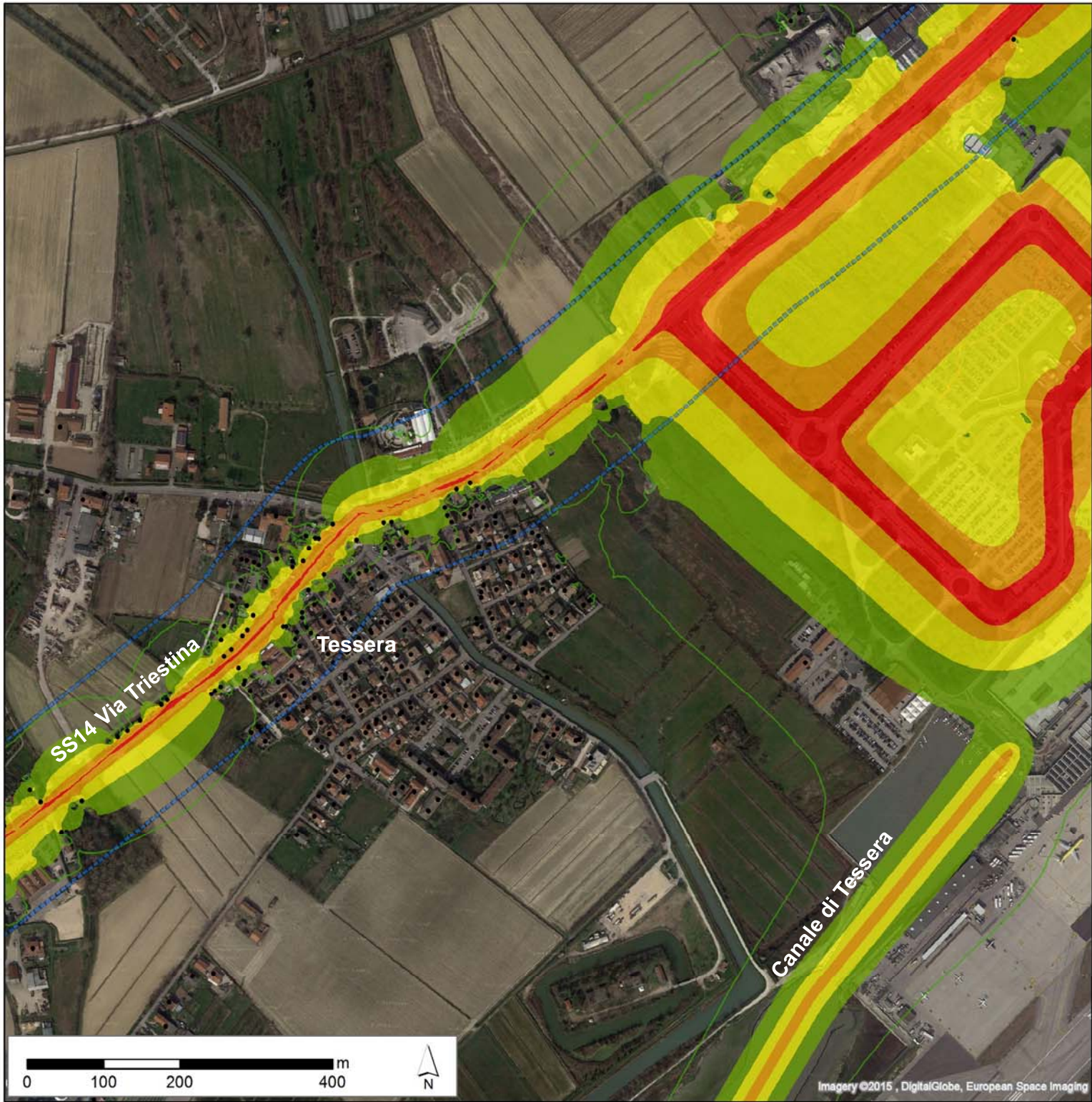
Committente:



Esecutore:



Data: maggio 2015
 23957-REL-T708.0 – ALLEGATO



-  FASCIA A
-  FASCIA B
-  FASCIA Unica
-  edificato
-  45 - 50 dB (A)
-  50 - 55 dB (A)
-  55 - 60 dB (A)
-  60 - 65 dB (A)
-  > 65 dB (A)

Masterplan 2021
Aeroporto "Marco Polo" – Tessera (VE)
Valutazione di Impatto Ambientale (ID_VIP 2853)
INTEGRAZIONI
MinAmb_27÷MinAmb_38, RVE_02a÷RVE02c

TAVOLA 26
Scenario 2013: Traffico indotto stradale e acqueo LAeq
diurno – Sezione 1 (sud-ovest) – ZOOM sull'abitato
di Tessera

Committente:












Esecutore:



Data: maggio 2015
 23957-REL-T708.0 – ALLEGATO



-  FASCIA A
-  FASCIA B
-  FASCIA Unica
-  edificato
-  45 - 50 dB (A)
-  50 - 55 dB (A)
-  55 - 60 dB (A)
-  60 - 65 dB (A)
-  > 65 dB (A)

Masterplan 2021
Aeroporto "Marco Polo" – Tessera (VE)
Valutazione di Impatto Ambientale (ID_VIP 2853)
INTEGRAZIONI
MinAmb_27÷MinAmb_38, RVE_02a÷RVE02c

TAVOLA 27
Scenario 2013: Traffico indotto stradale e acqueo LAeq
diurno – Sezione 2 (nord-est) - ZOOM su via Paliaga


Committente:



Esecutore:



Data: maggio 2015
 23957-REL-T708.0 – ALLEGATO



- FASCIA A
- FASCIA B
- FASCIA Unica
- edificato
- 35 - 40 dB (A)
- 40 - 45 dB (A)
- 45 - 50 dB (A)
- 50 - 55 dB (A)
- 55 - 60 dB (A)
- 60 - 65 dB (A)
- > 65 dB (A)

Masterplan 2021
Aeroporto "Marco Polo" – Tessera (VE)
Valutazione di Impatto Ambientale (ID_VIP 2853)
INTEGRAZIONI
 MinAmb_27÷MinAmb_38, RVE_02a÷RVE02c

TAVOLA 28
Scenario 2013: Traffico indotto stradale e acqueo LAeq
notturno– Sezione 1 (sud-ovest) - ZOOM sull'abitato
di Tessera

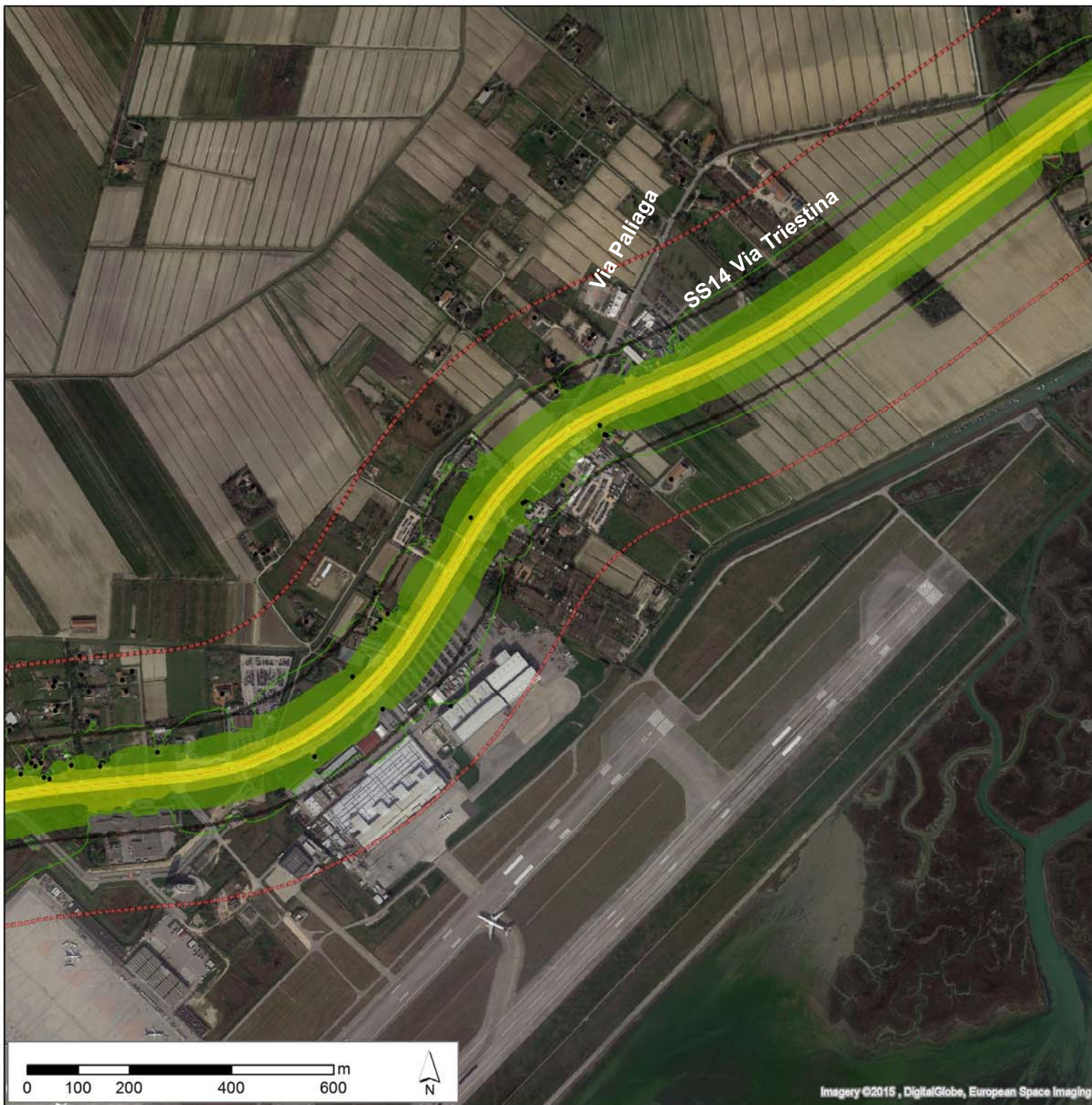
Committente:



Esecutore:



Data: maggio 2015
 23957-REL-T708.0 – ALLEGATO



- FASCIA A
- FASCIA B
- FASCIA Unica
- edificato
- 35 - 40 dB (A)
- 40 - 45 dB (A)
- 45 - 50 dB (A)
- 50 - 55 dB (A)
- 55 - 60 dB (A)
- 60 - 65 dB (A)
- > 65 dB (A)

Masterplan 2021
Aeroporto "Marco Polo" – Tessera (VE)
Valutazione di Impatto Ambientale (ID_VIP 2853)
INTEGRAZIONI
MinAmb_27÷MinAmb_38, RVE_02a÷RVE02c

TAVOLA 29
Scenario 2013: Traffico indotto stradale e acqueo LAeq
notturno– Sezione 2 (nord-est) - ZOOM su via Paliaga

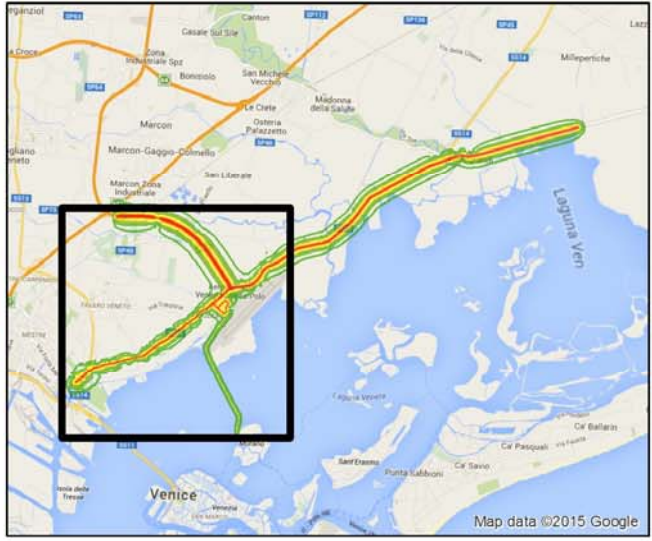
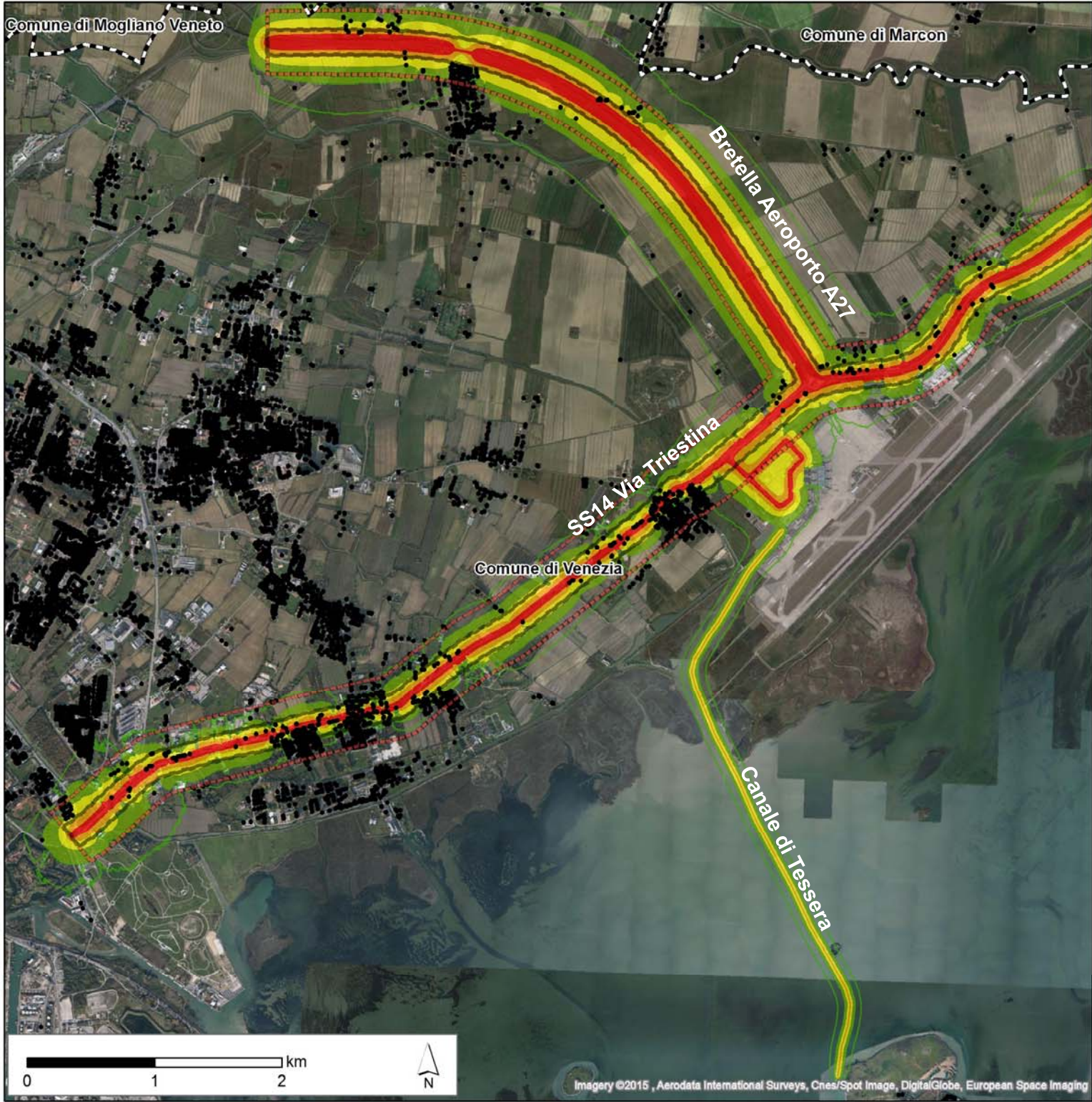
Committente:












Esecutore:



Data: maggio 2015
 23957-REL-T708.0 – ALLEGATO



-  Fascia A
-  Fascia B
- ISOLINEE**
-  < 50
-  50 - 55
-  55 - 60
-  60 - 65
-  > 65
-  edificato
-  Limiti comunali

Masterplan 2021
Aeroporto "Marco Polo" – Tessera (VE)
Valutazione di Impatto Ambientale (ID_VIP 2853)
INTEGRAZIONI
MinAmb_27÷MinAmb_38, RVE_02a÷RVE02c

TAVOLA 30
Scenario 2013: Traffico totale stradale e acqueo LAeq
diurno – Sezione 1 (sud-ovest)

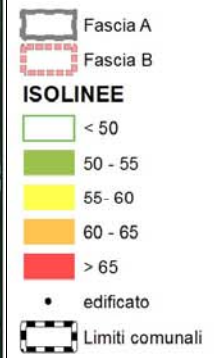
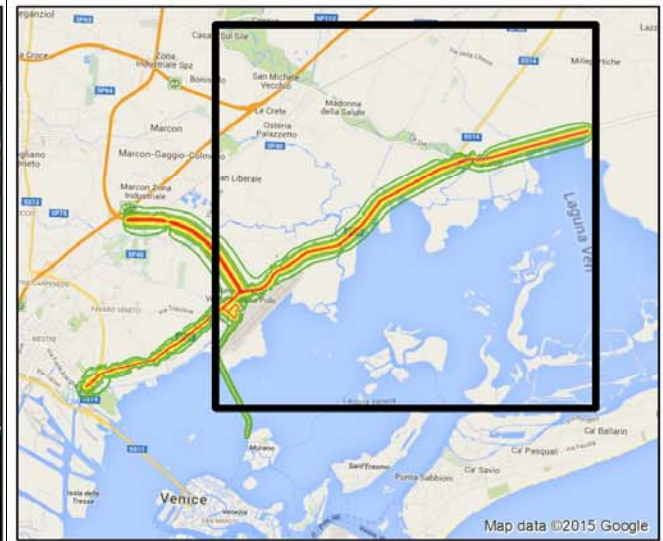
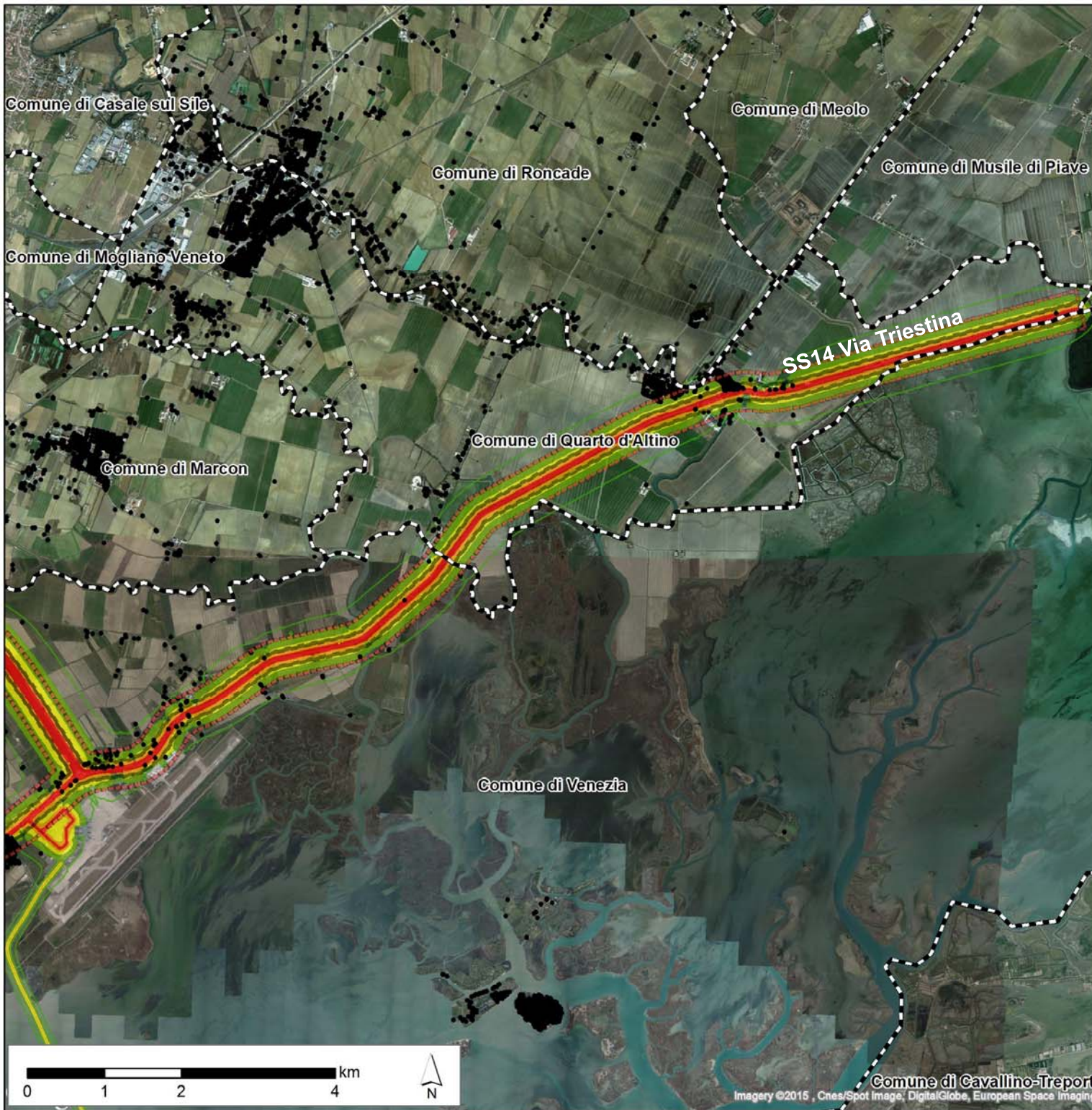
Committente:



Esecutore:



Data: maggio 2015
 23957-REL-T708.0 – ALLEGATO

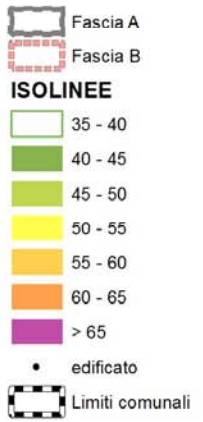
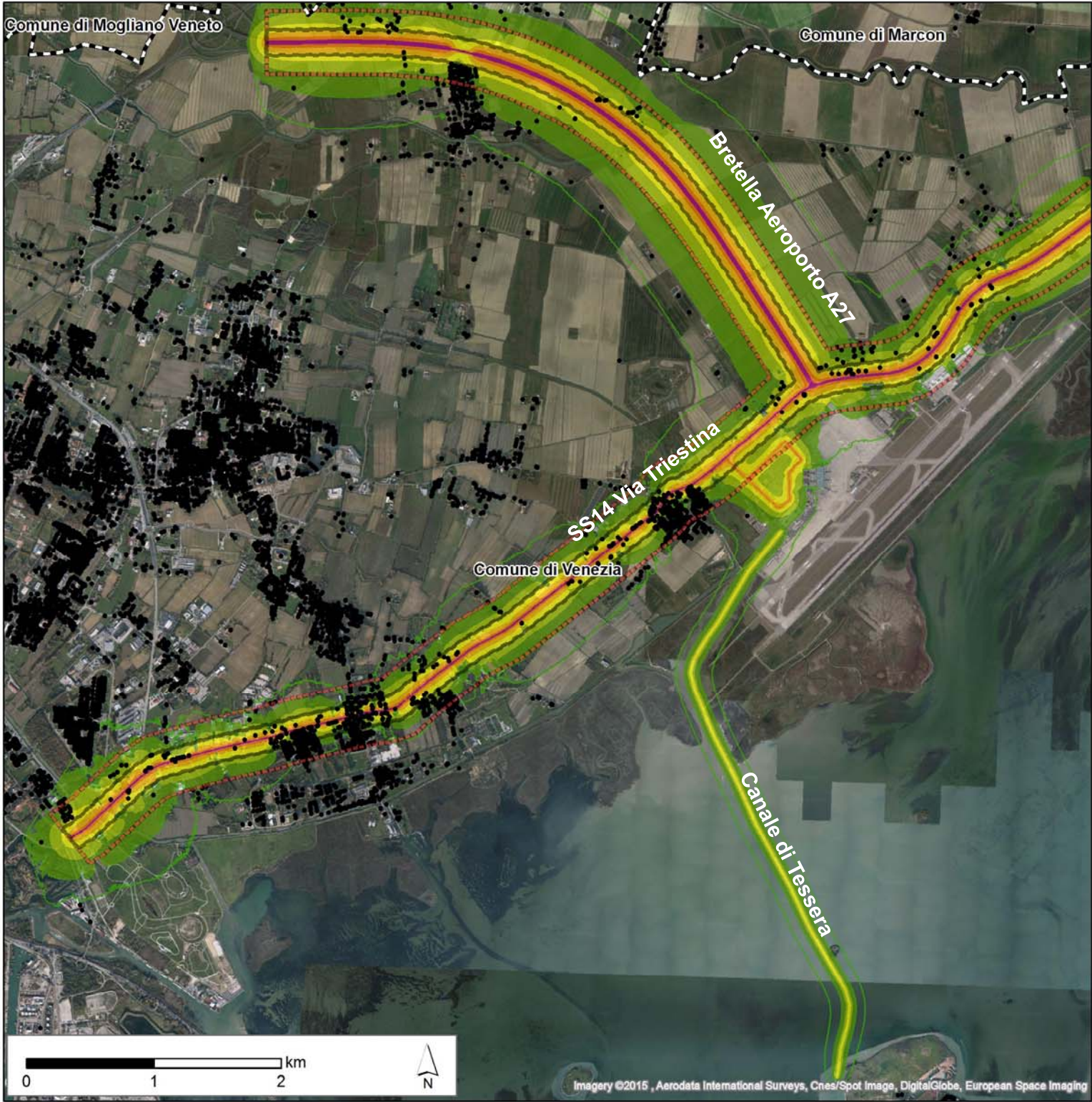


Masterplan 2021
Aeroporto "Marco Polo" – Tessera (VE)
Valutazione di Impatto Ambientale (ID_VIP 2853)
INTEGRAZIONI
MinAmb_27÷MinAmb_38, RVE_02a÷RVE02c

TAVOLA 31
Scenario 2013: Traffico totale stradale e acqueo LAeq
diurno – Sezione 2 (nord-est)



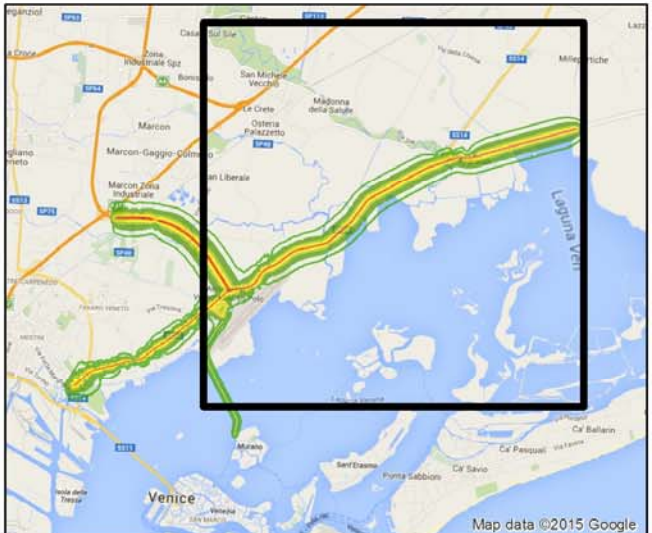
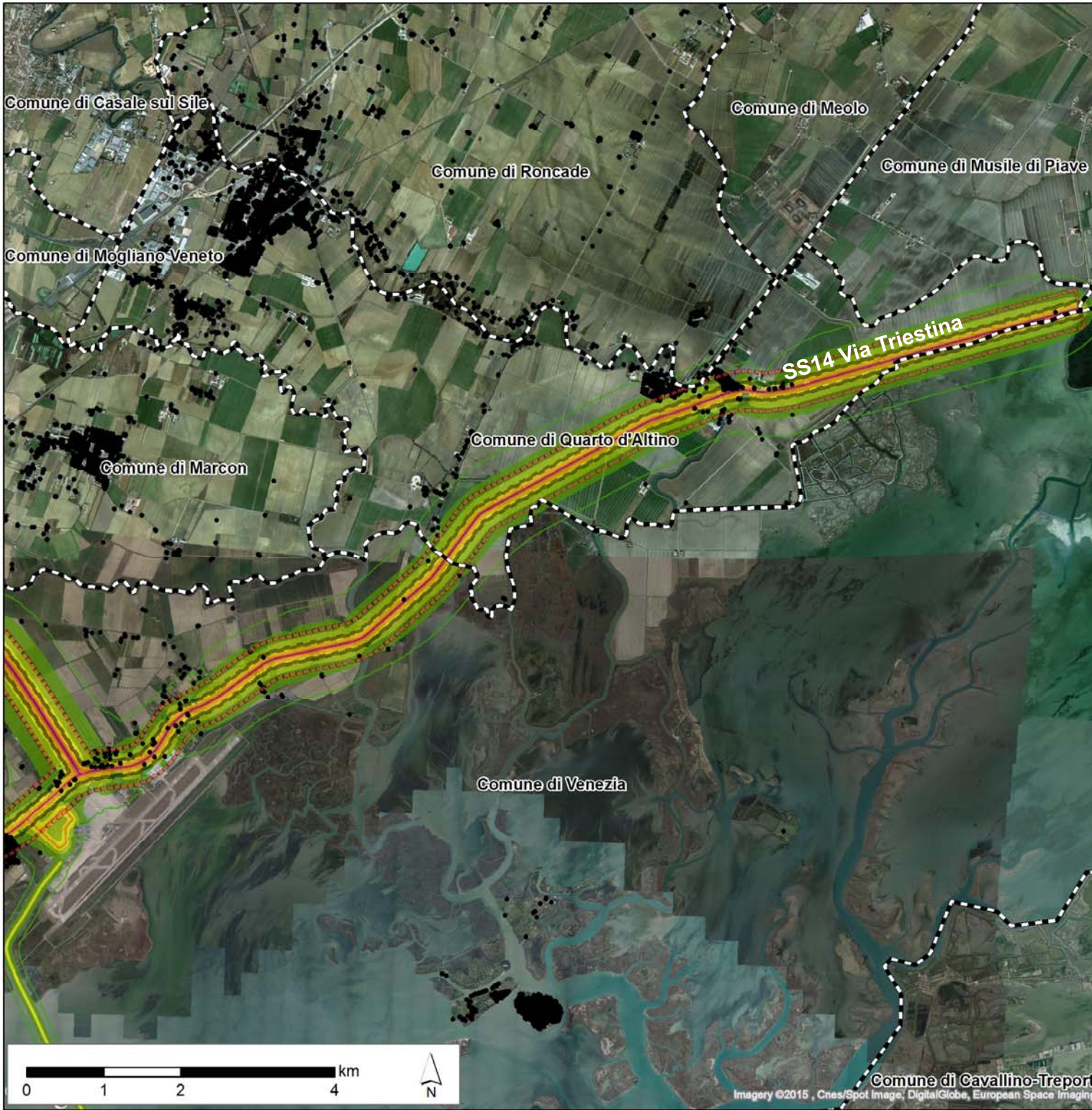
Data: maggio 2015
 23957-REL-T708.0 – ALLEGATO



Masterplan 2021
Aeroporto "Marco Polo" – Tessera (VE)
Valutazione di Impatto Ambientale (ID_VIP 2853)
INTEGRAZIONI
MinAmb_27÷MinAmb_38, RVE_02a÷RVE02c
TAVOLA 32
Scenario 2013: Traffico totale stradale e acqueo LAeq
notturno– Sezione 1 (sud-ovest)



Data: maggio 2015
 23957-REL-T708.0 – ALLEGATO



- Fascia A
- Fascia B
- ISOLINEE**
- 35 - 40
- 40 - 45
- 45 - 50
- 50 - 55
- 55 - 60
- 60 - 65
- > 65
- edificato
- Limiti comunali

Masterplan 2021
Aeroporto "Marco Polo" – Tessera (VE)
Valutazione di Impatto Ambientale (ID_VIP 2853)
INTEGRAZIONI
 MinAmb_27÷MinAmb_38, RVE_02a÷RVE02c

TAVOLA 33
Scenario 2013: Traffico totale stradale e acqueo LAeq
notturno– Sezione 2 (nord-est)

Committente:

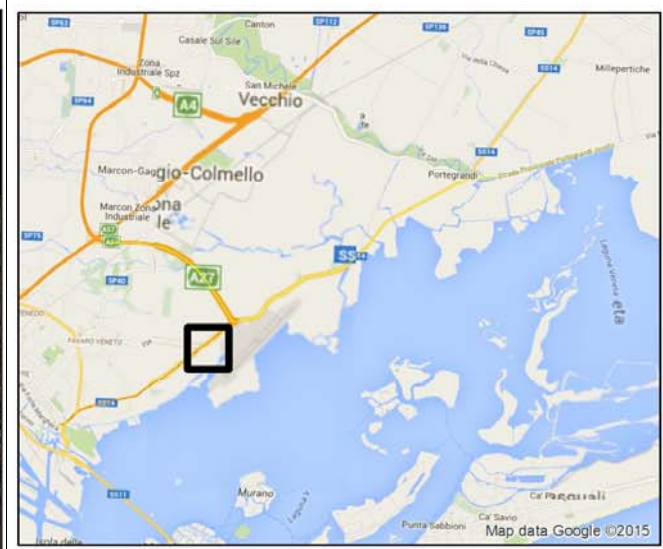
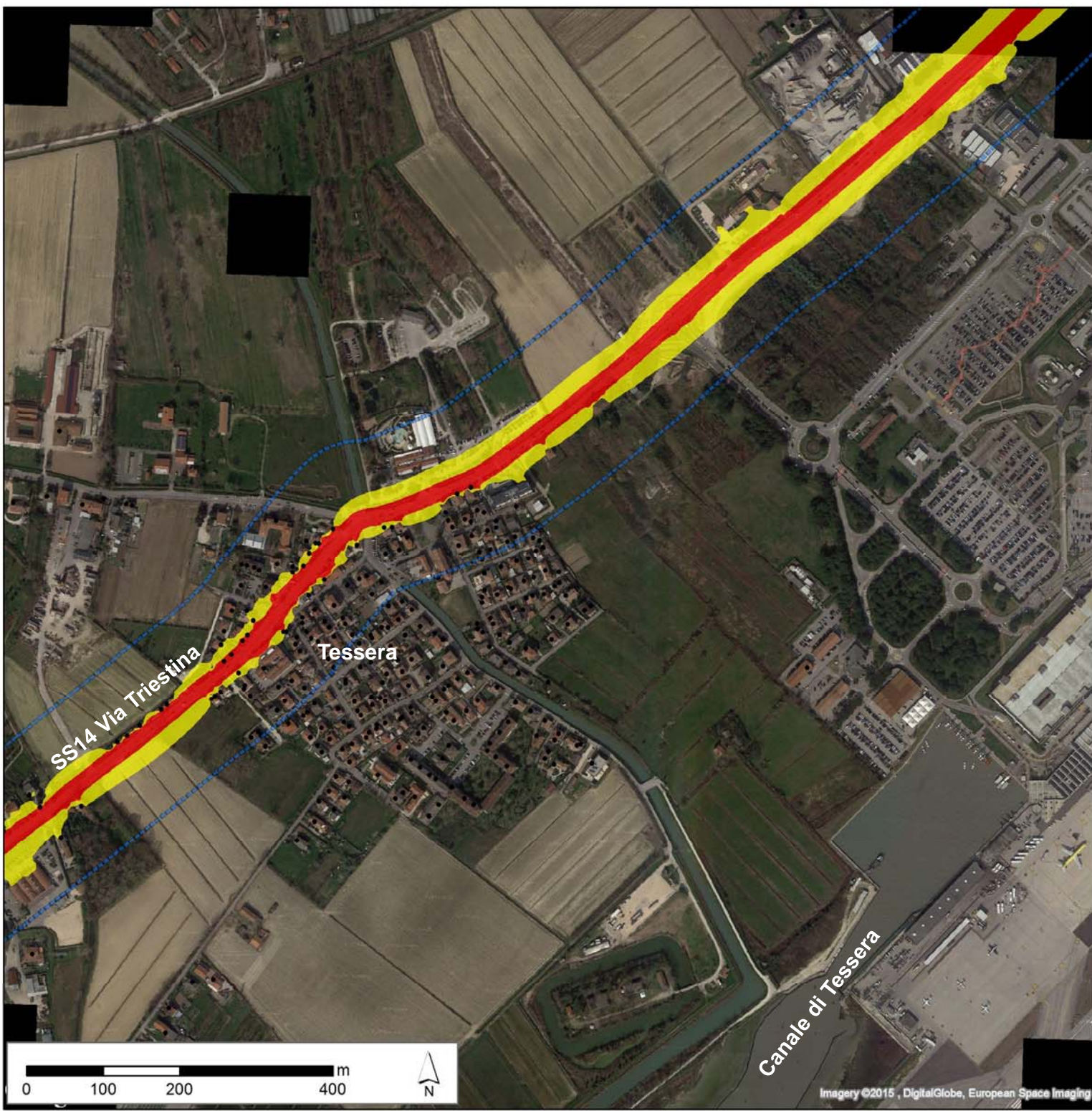


Esecutore:



Data: maggio 2015
 23957-REL-T708.0 – ALLEGATO





- FASCIA A
- FASCIA B
- FASCIA Unica
- edificato
- <math>< 5 \text{ dB}</math>
- $5 + 10 \text{ dB}$
- $10 + 15 \text{ dB}$

Masterplan 2021
Aeroporto "Marco Polo" – Tessera (VE)
Valutazione di Impatto Ambientale (ID_VIP 2853)
INTEGRAZIONI
 MinAmb_27÷MinAmb_38, RVE_02a÷RVE02c

TAVOLA 34
Scenario 2013: Traffico totale stradale: superamenti
LAeq diurno rispetto alla zonizzazione comunale –
Sezione 1 (sud-ovest) – ZOOM sull'abitato di Tessera

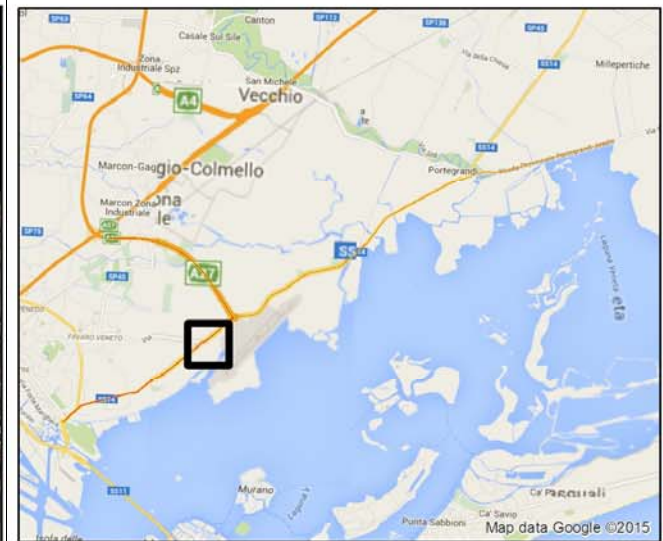
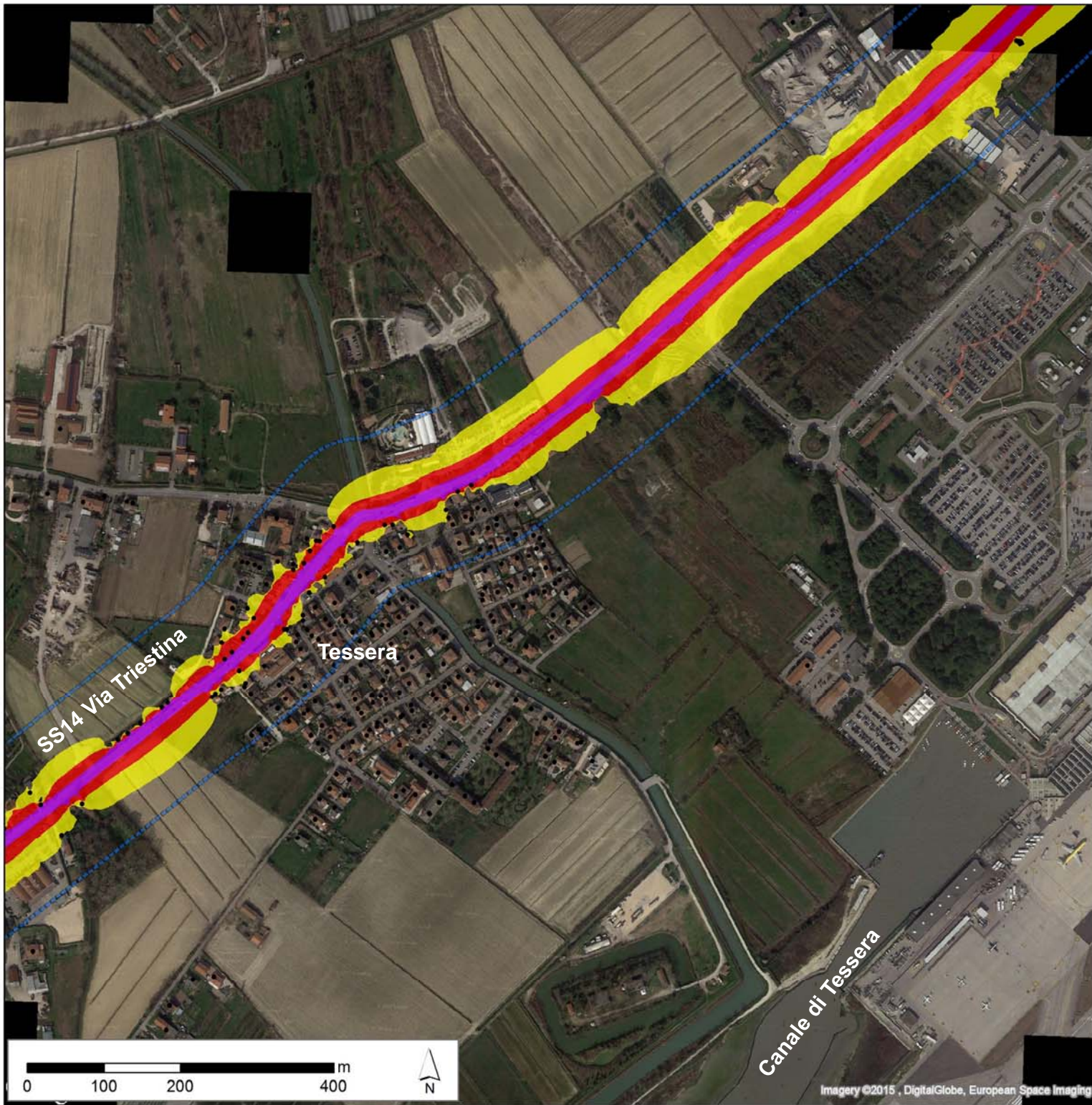
Committente:







Esecutore:



Data: maggio 2015
 23957-REL-T708.0 – ALLEGATO



-  FASCIA A
-  FASCIA B
-  FASCIA Unica
-  edificato
-  < 5 dB
-  5 + 10 dB
-  10 + 15 dB

Masterplan 2021
Aeroporto "Marco Polo" – Tesserà (VE)
Valutazione di Impatto Ambientale (ID_VIP 2853)
INTEGRAZIONI
MinAmb_27÷MinAmb_38, RVE_02a÷RVE02c

TAVOLA 35
Scenario 2013: Traffico totale stradale : superamenti
LAeq notturno rispetto alla zonizzazione comunale –
Sezione 1 (sud-ovest) - ZOOM sull'abitato di Tesserà

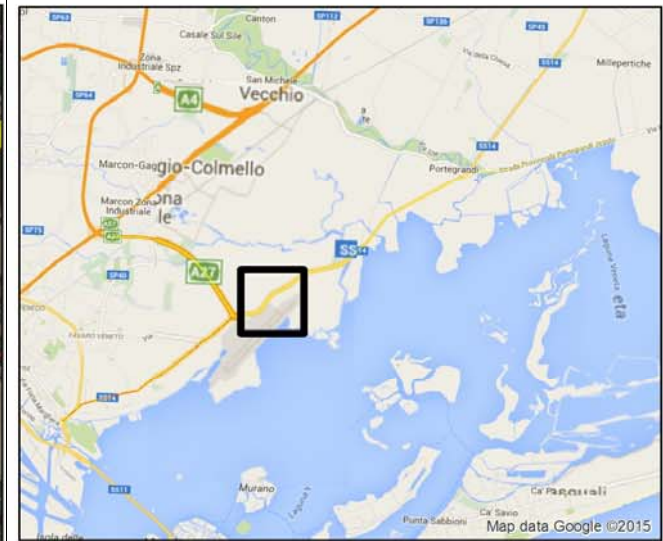
Committente:



Esecutore:



Data: maggio 2015
 23957-REL-T708.0 – ALLEGATO



- FASCIA A
- FASCIA B
- FASCIA Unica
- edificato
- < 5 dB
- 5 + 10 dB
- 10 + 15 dB

Masterplan 2021
Aeroporto "Marco Polo" – Tessera (VE)
Valutazione di Impatto Ambientale (ID_VIP 2853)
INTEGRAZIONI
MinAmb_27÷MinAmb_38, RVE_02a÷RVE02c

TAVOLA 36
Scenario 2013: Traffico totale stradale : superamenti
LAeq diurno rispetto alla zonizzazione comunale –
Sezione 2 (nord-est) - ZOOM su via Paliaga

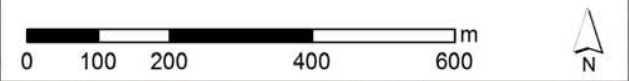
Committente:

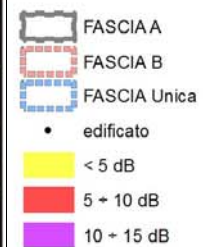
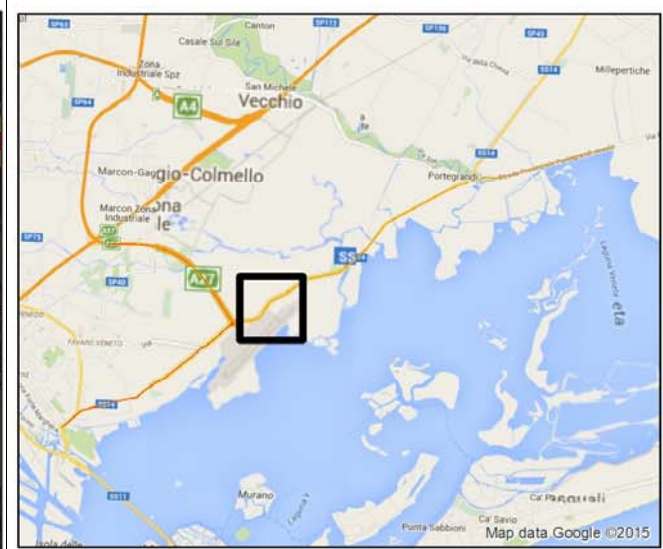
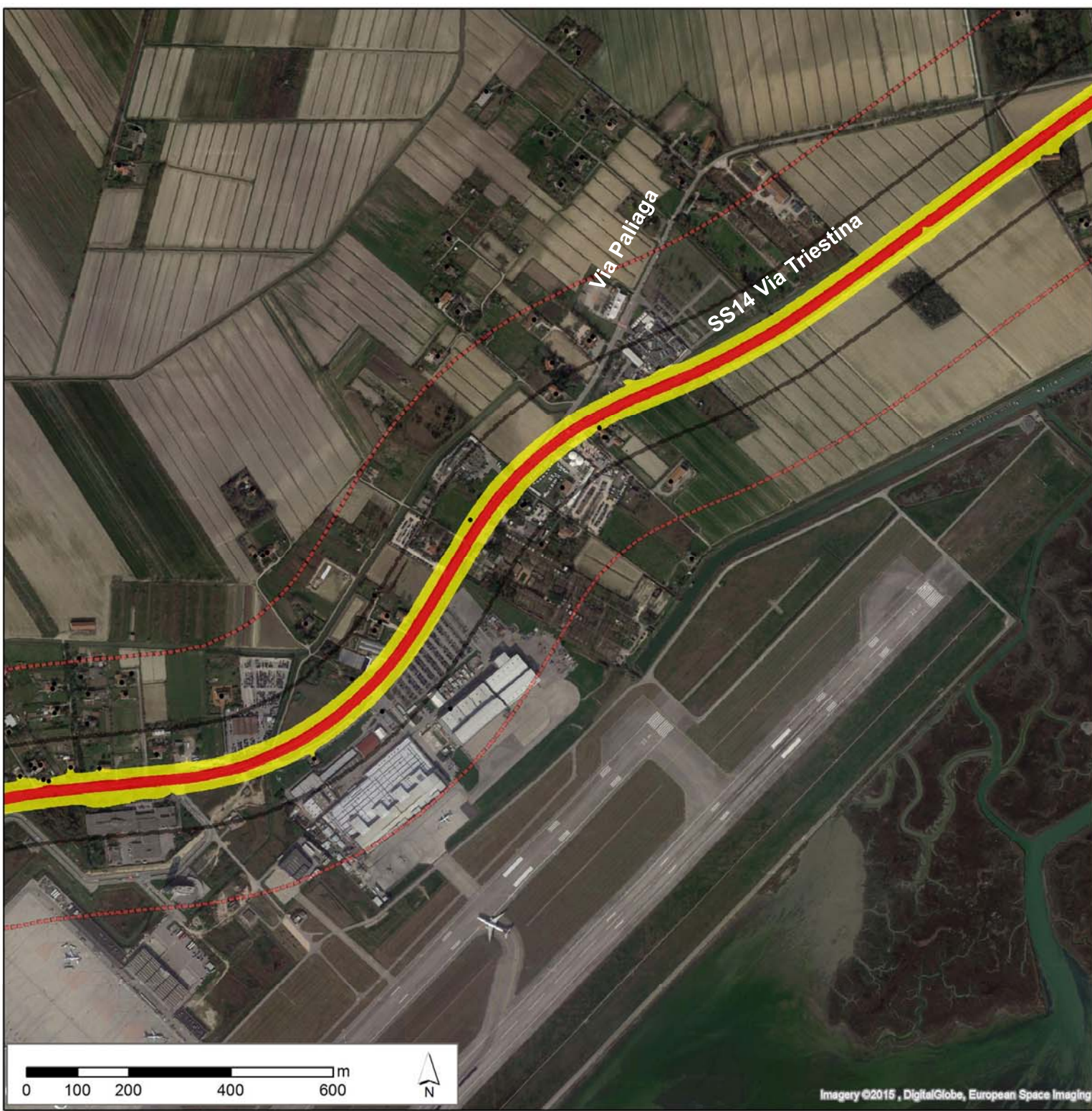


Esecutore:



Data: maggio 2015
 23957-REL-T708.0 – ALLEGATO





Masterplan 2021
Aeroporto "Marco Polo" – Tessera (VE)
Valutazione di Impatto Ambientale (ID_VIP 2853)
INTEGRAZIONI
MinAmb_27÷MinAmb_38, RVE_02a÷RVE02c

TAVOLA 37
Scenario 2013: Traffico totale stradale superamenti
LAeq notturno rispetto alla zonizzazione comunale –
Sezione 2 (nord-est) - ZOOM su via Paliaga

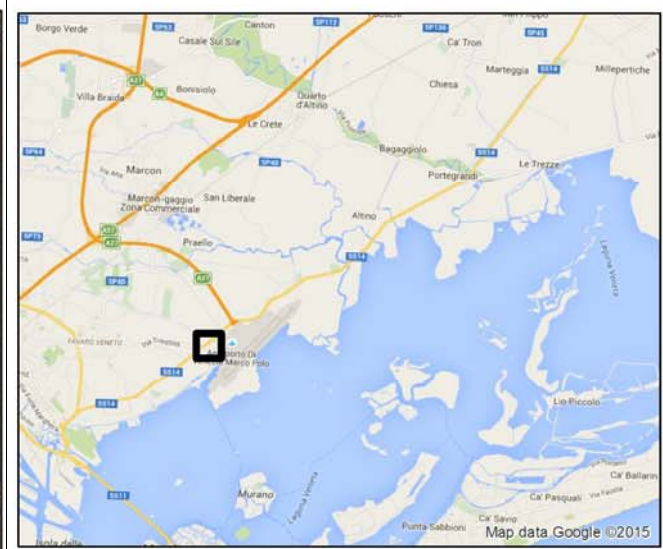
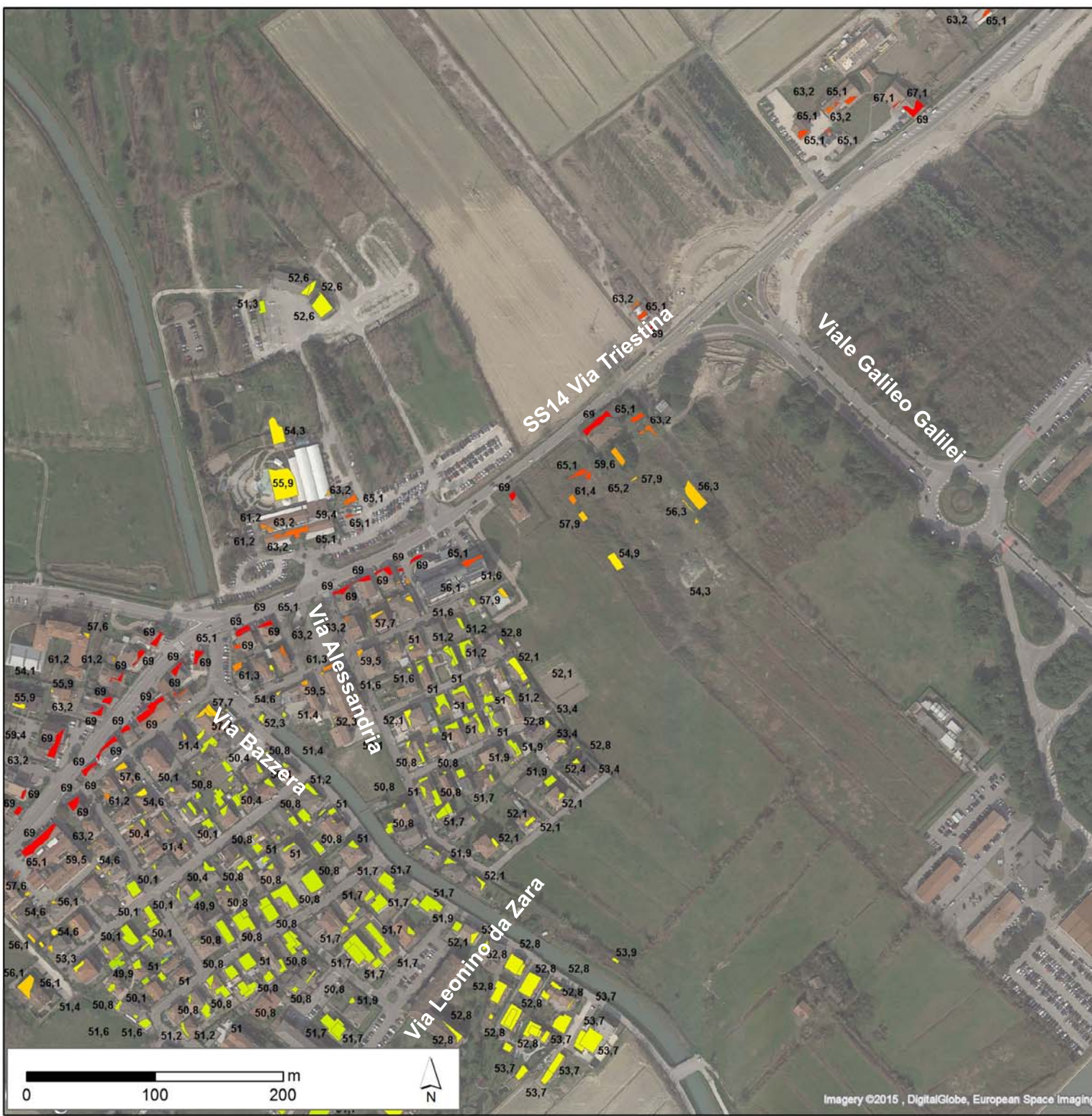
Committente:



Esecutore:



Data: maggio 2015
 23957-REL-T708.0 – ALLEGATO



38 - 40 dB	46 - 48 dB	54 - 56 dB	62 - 64 dB
40 - 42 dB	48 - 50 dB	56 - 58 dB	64 - 66 dB
42 - 44 dB	50 - 52 dB	58 - 60 dB	66 - 68 dB
44 - 46 dB	52 - 54 dB	60 - 62 dB	68 - 70 dB

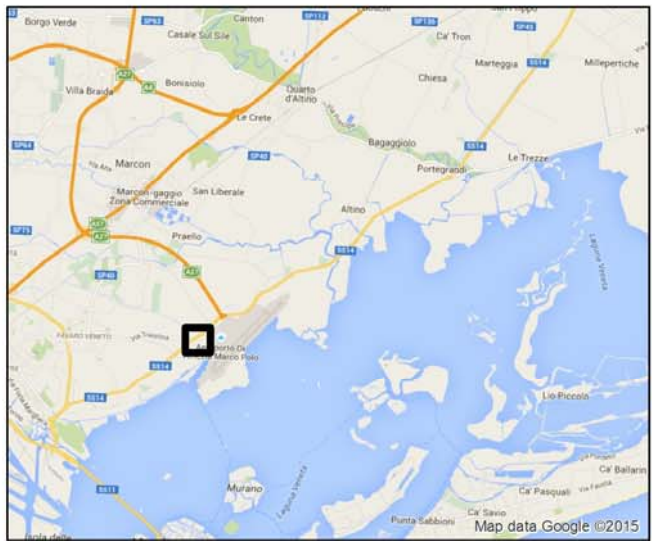
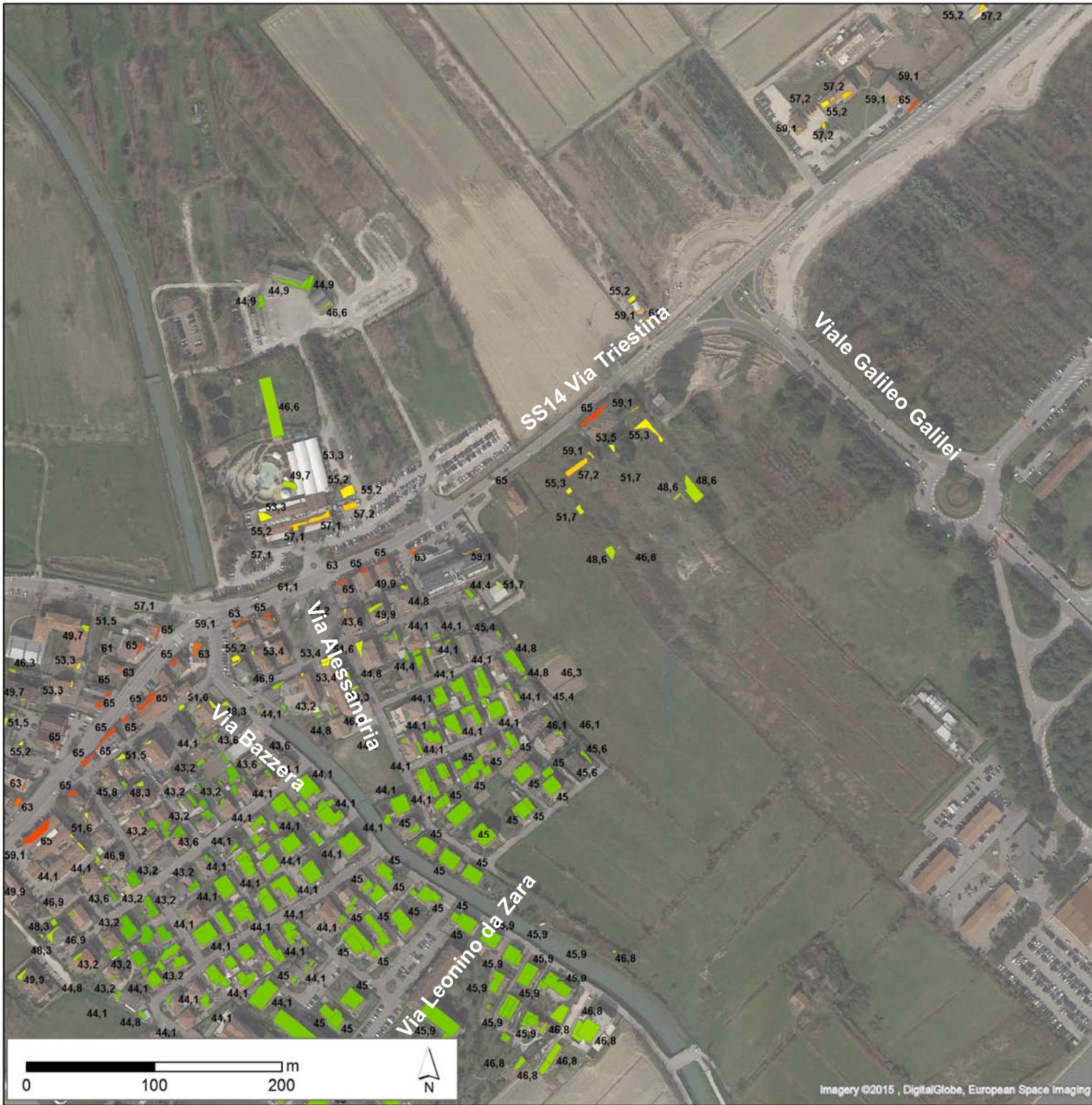
Masterplan 2021
Aeroporto "Marco Polo" – Tessera (VE)
Valutazione di Impatto Ambientale (ID_VIP 2853)
INTEGRAZIONI
MinAmb_27÷MinAmb_38, RVE_02a÷RVE02c

TAVOLA 38
Scenario 2013: mappatura dei LAeq diurni presso tutti gli edifici presenti nell'area di influenza – abitato di Tessera



Data: maggio 2015
 23957-REL-T708.0 – ALLEGATO





38 - 40 dB	46 - 48 dB	54 - 56 dB	62 - 64 dB
40 - 42 dB	48 - 50 dB	56 - 58 dB	64 - 66 dB
42 - 44 dB	50 - 52 dB	58 - 60 dB	66 - 68 dB
44 - 46 dB	52 - 54 dB	60 - 62 dB	68 - 70 dB

Masterplan 2021
Aeroporto "Marco Polo" – Tessera (VE)
Valutazione di Impatto Ambientale (ID_VIP 2853)
INTEGRAZIONI
 MinAmb_27÷MinAmb_38, RVE_02a÷RVE02c

TAVOLA 39
Scenario 2013: mappatura dei LAeq notturni presso
tutti gli edifici presenti nell'area di influenza - abitato
di Tessera

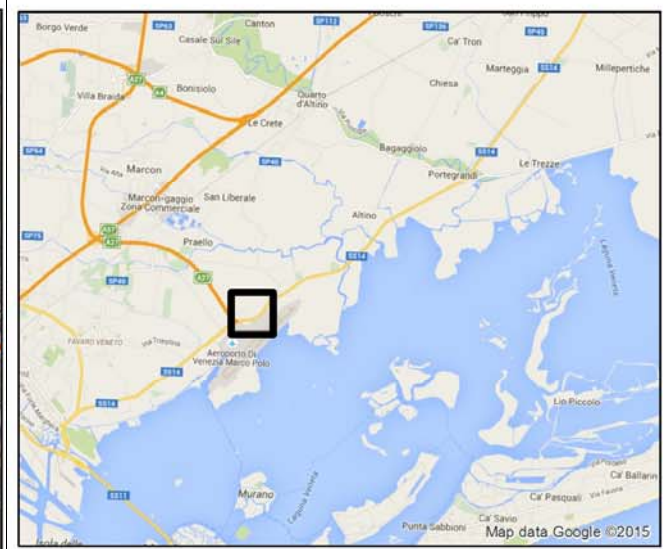
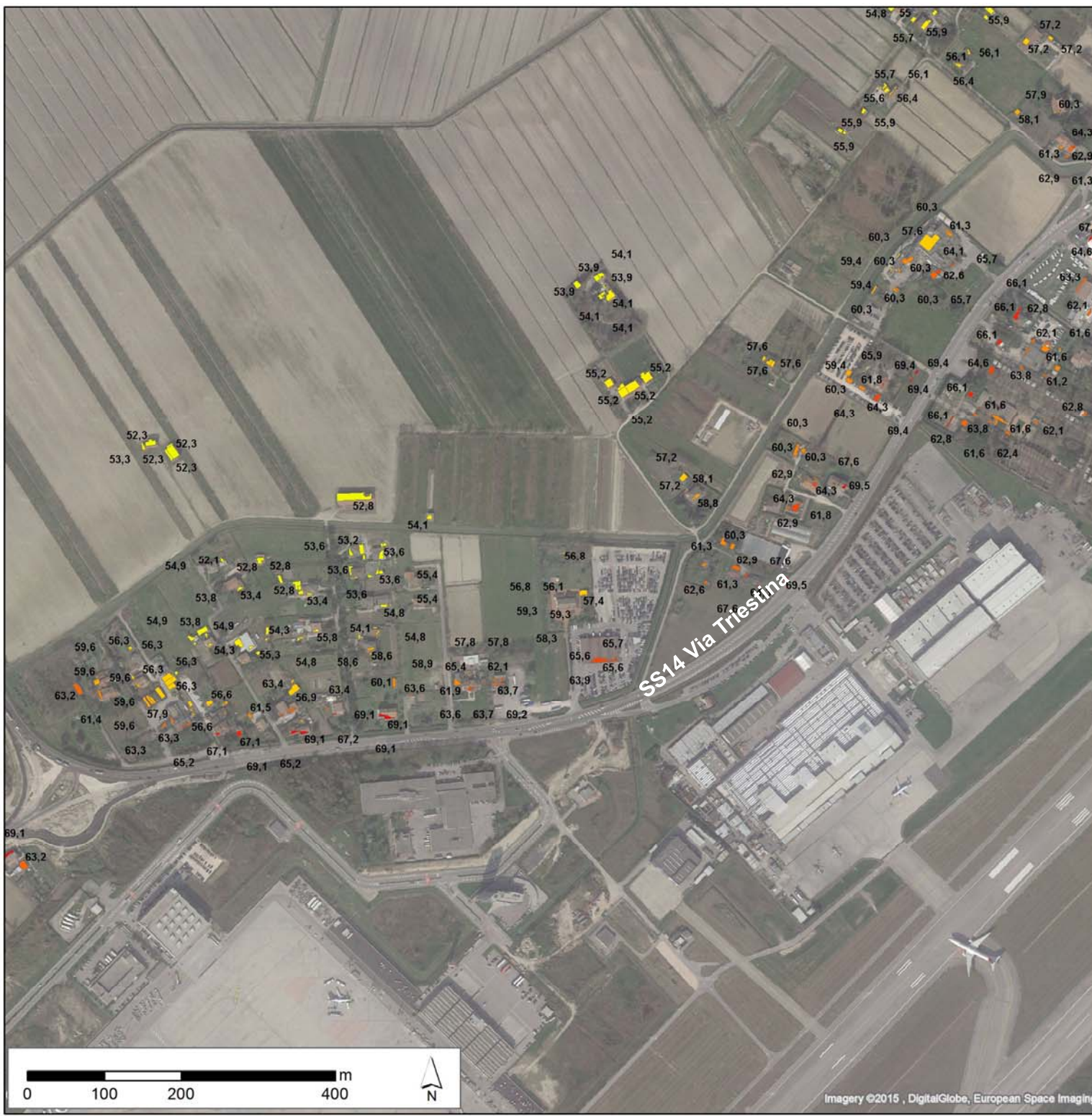
Committente:



Esecutore:



Data: maggio 2015
 23957-REL-T708.0 – ALLEGATO



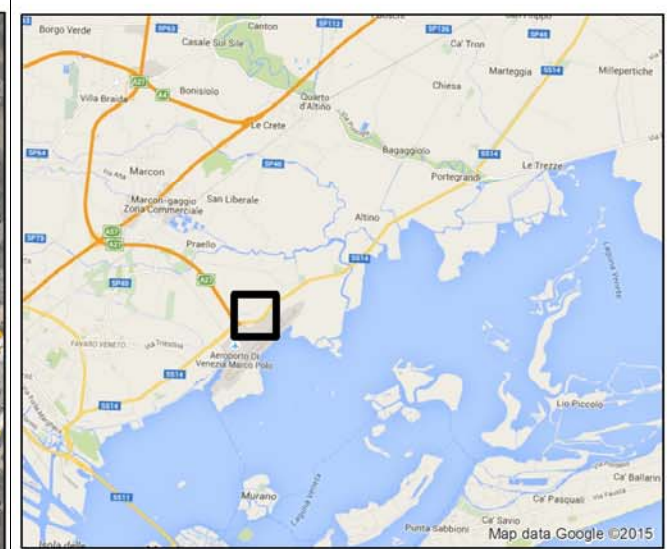
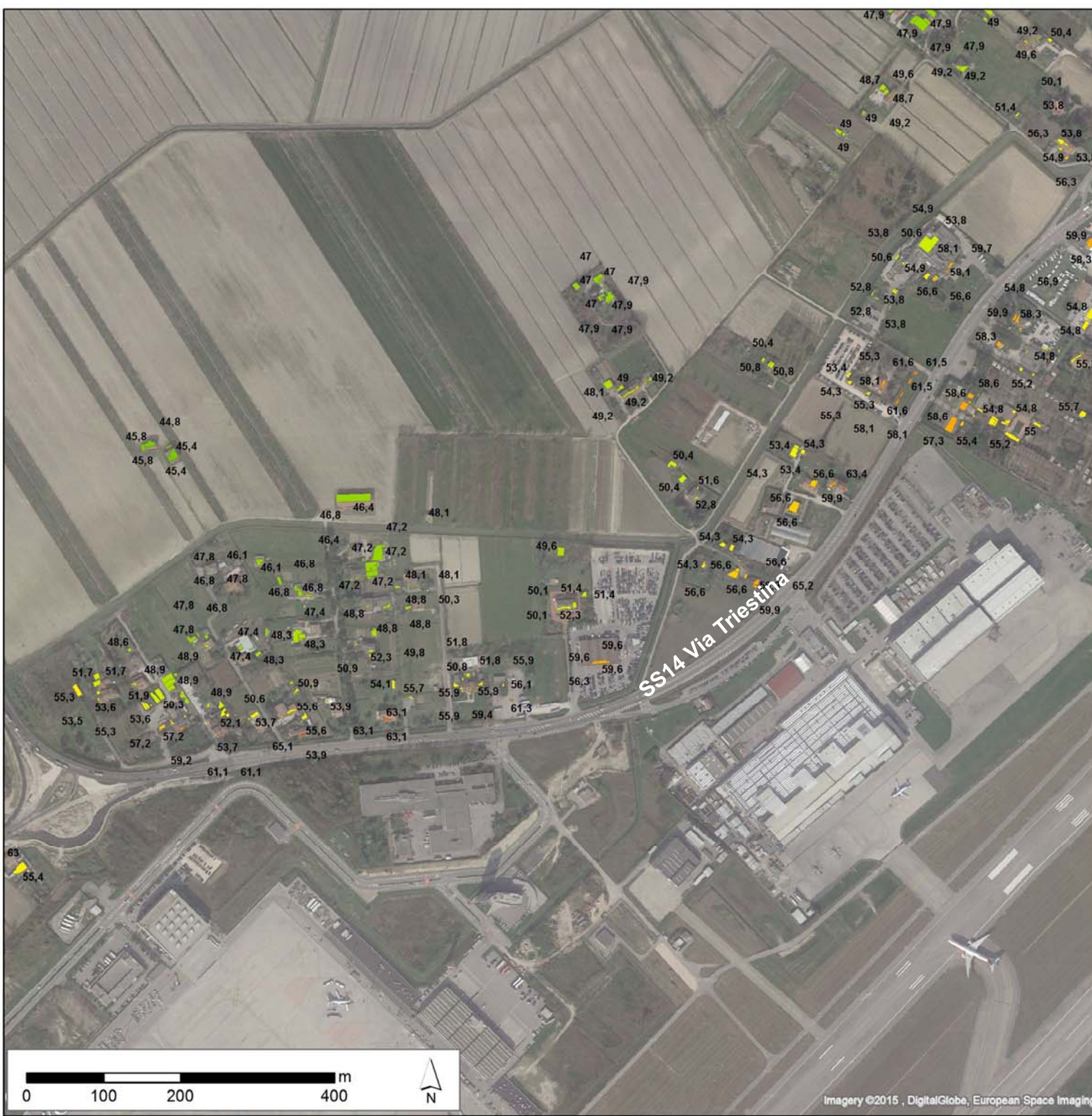
38 - 40 dB	46 - 48 dB	54 - 56 dB	62 - 64 dB
40 - 42 dB	48 - 50 dB	56 - 58 dB	64 - 66 dB
42 - 44 dB	50 - 52 dB	58 - 60 dB	66 - 68 dB
44 - 46 dB	52 - 54 dB	60 - 62 dB	68 - 70 dB

Masterplan 2021
Aeroporto "Marco Polo" – Tessera (VE)
Valutazione di Impatto Ambientale (ID_VIP 2853)
INTEGRAZIONI
MinAmb_27÷MinAmb_38, RVE_02a÷RVE02c

TAVOLA 40
Scenario 2013: mappatura dei LAeq diurni presso tutti gli edifici presenti nell'area di influenza – via Paliaga



Data: maggio 2015
 23957-REL-T708.0 – ALLEGATO



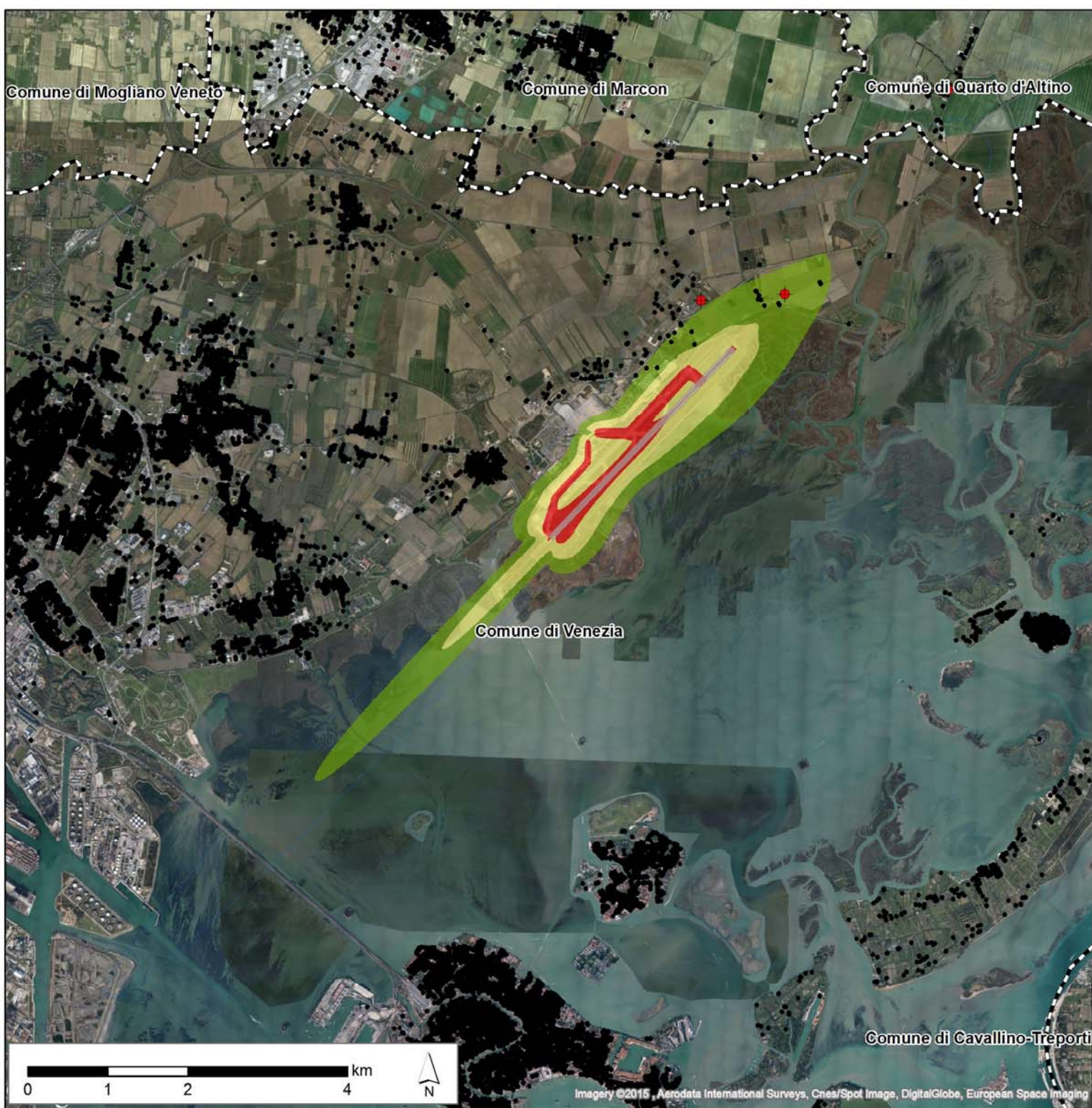
38 - 40 dB	46 - 48 dB	54 - 56 dB	62 - 64 dB
40 - 42 dB	48 - 50 dB	56 - 58 dB	64 - 66 dB
42 - 44 dB	50 - 52 dB	58 - 60 dB	66 - 68 dB
44 - 46 dB	52 - 54 dB	60 - 62 dB	68 - 70 dB








Masterplan 2021
Aeroporto "Marco Polo" – Tessera (VE)
Valutazione di Impatto Ambientale (ID_VIP 2853)
INTEGRAZIONI
MinAmb_27÷MinAmb_38, RVE_02a÷RVE02c

TAVOLA 41
Scenario 2013: mappatura dei LAeq notturni presso tutti gli edifici presenti nell'area di influenza – via Paliaga



Data: maggio 2015
 23957-REL-T708.0 – ALLEGATO



-  centraline
-  zona C (>75 dB LVA)
-  zona B (65-75 dB LVA)
-  zona A (60-65 dB LVA)
-  55 dB (LVA)
-  edificato
-  Limiti comunali

Masterplan 2021
Aeroporto "Marco Polo" – Tessera (VE)
Valutazione di Impatto Ambientale (ID_VIP 2853)
INTEGRAZIONI
MinAmb_27÷MinAmb_38, RVE_02a÷RVE02c
TAVOLA 42
Scenario 2021: Mappa LVA

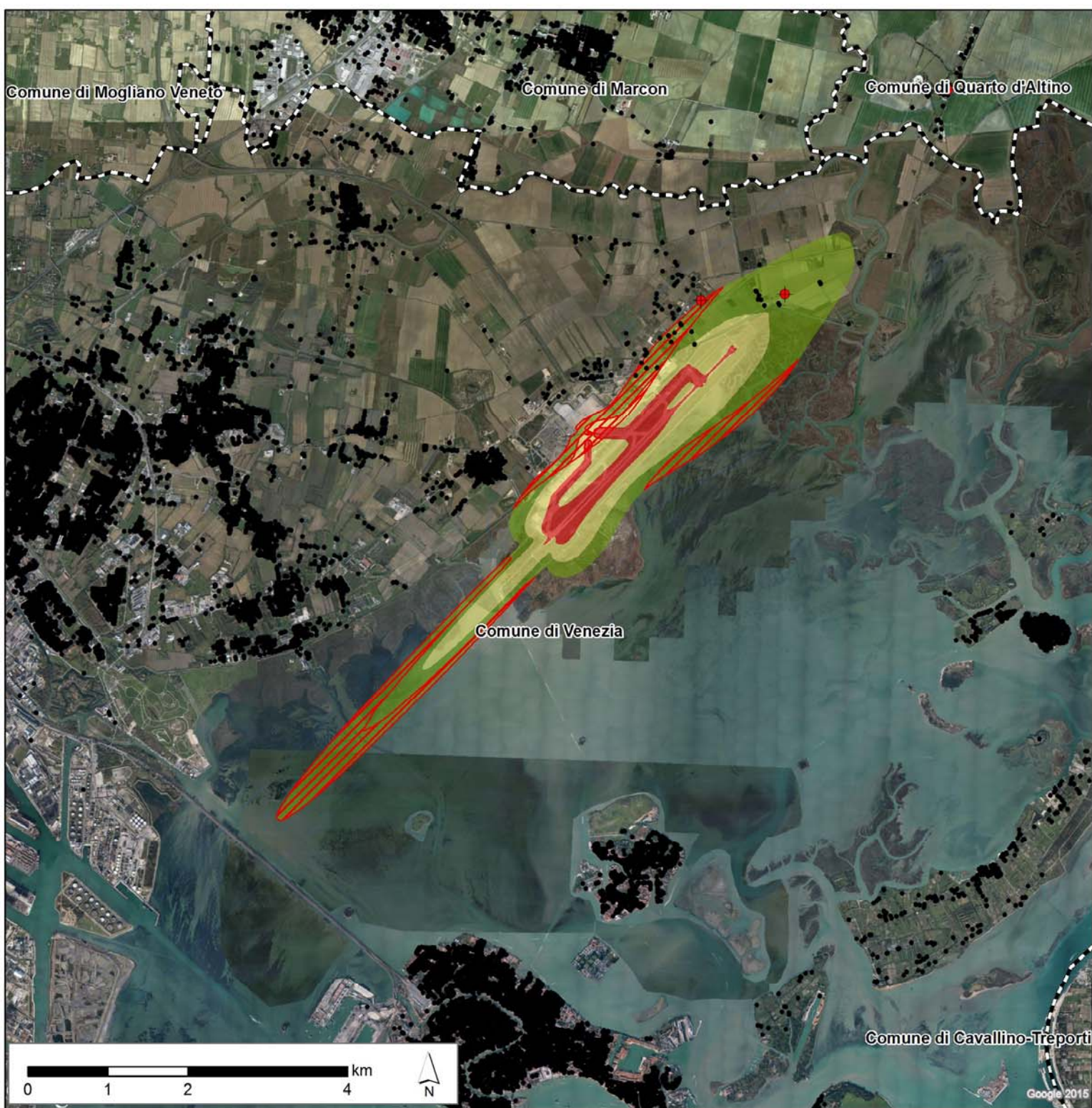
Committente:











Esecutore:



Data: maggio 2015
 23957-REL-T708.0 – ALLEGATO



-  centraline
-  superamenti rispetto ai limiti di zonizzazione
-  zona C (>75 dB LVA)
-  zona B (65-75 dB LVA)
-  zona A (60-65 dB LVA)
-  55 dB (LVA)
-  edificato
-  Limiti comunali

Masterplan 2021
Aeroporto "Marco Polo" – Tessera (VE)
Valutazione di Impatto Ambientale (ID_VIP 2853)
INTEGRAZIONI
MinAmb_27÷MinAmb_38, RVE_02a÷RVE02c

TAVOLA 43
Scenario 2021: Mappa dei superamenti LVA rispetto
alla zonizzazione acustica aeroportuale

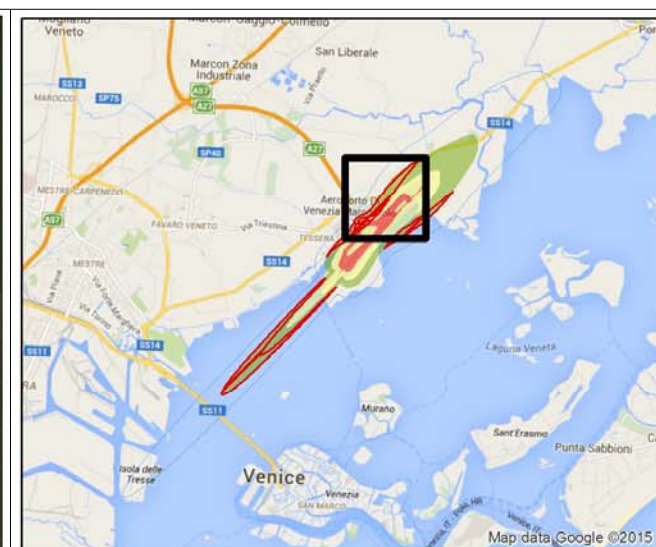
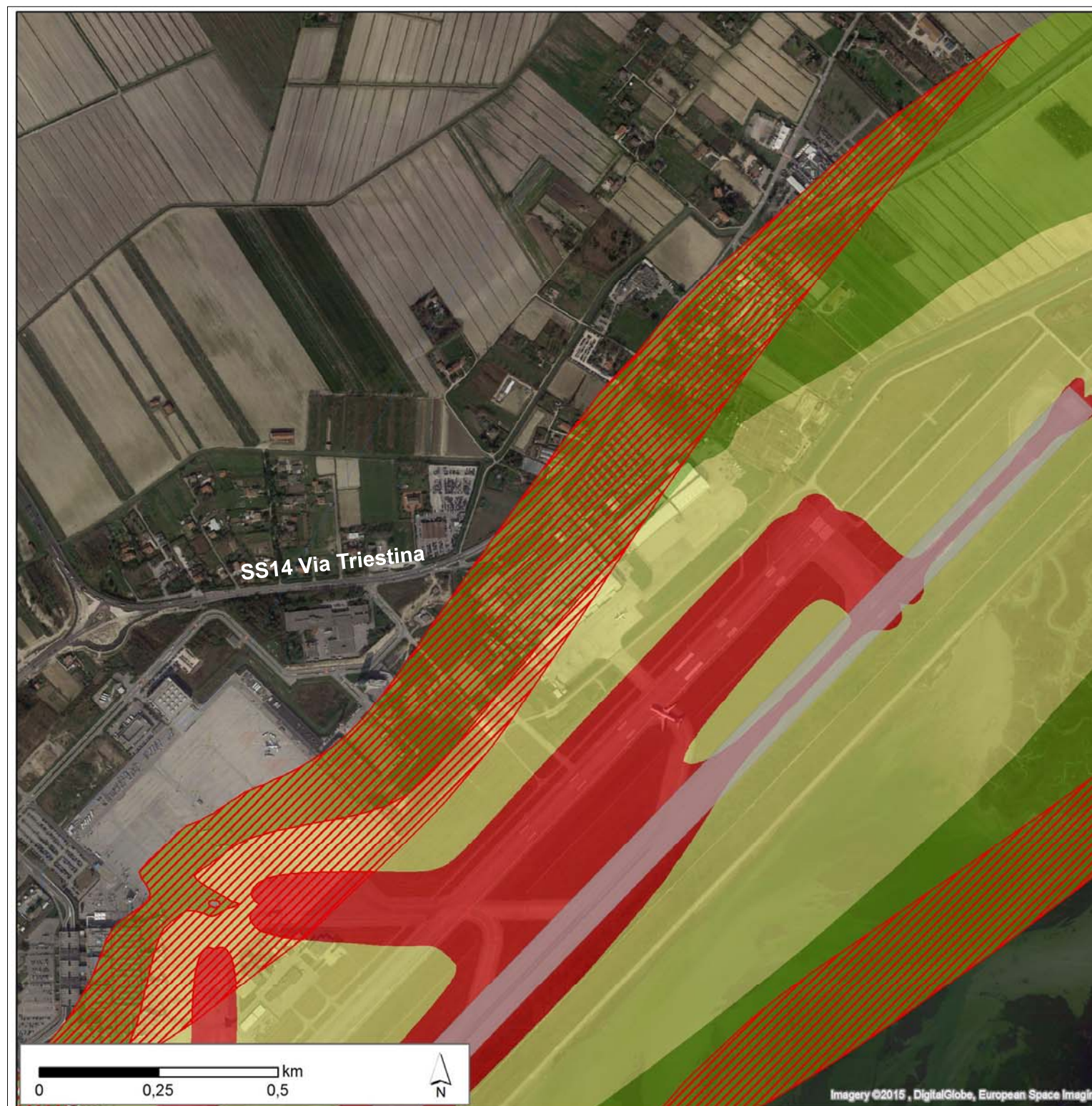
Committente:



Esecutore:



Data: maggio 2015
 23957-REL-T708.0 – ALLEGATO



-  superamenti rispetto ai limiti di zonizzazione
-  zona C (>75 dB LVA)
-  zona B (65-75 dB LVA)
-  zona A (60-65 dB LVA)
-  55 dB (LVA)


Masterplan 2021
Aeroporto "Marco Polo" – Tessera (VE)
Valutazione di Impatto Ambientale (ID_VIP 2853)
INTEGRAZIONI
MinAmb_27÷MinAmb_38, RVE_02a÷RVE02c

TAVOLA 44
Scenario 2021: Mappa dei superamenti LVA rispetto
alla zonizzazione acustica aeroportuale
(ZOOM nelle aree di superamento)

Committente:



Esecutore:



Data: maggio 2015
 23957-REL-T708.0 – ALLEGATO



-  superamenti rispetto ai limiti di zonizzazione
-  zona C (>75 dB LVA)
-  zona B (65-75 dB LVA)
-  zona A (60-65 dB LVA)
-  55 dB (LVA)

Masterplan 2021
Aeroporto "Marco Polo" – Tessera (VE)
Valutazione di Impatto Ambientale (ID_VIP 2853)
INTEGRAZIONI
MinAmb_27÷MinAmb_38, RVE_02a÷RVE02c

TAVOLA 45
Scenario 2021: Mappa dei superamenti LVA rispetto
alla zonizzazione acustica aeroportuale
(ZOOM sull'abitato di Tessera)

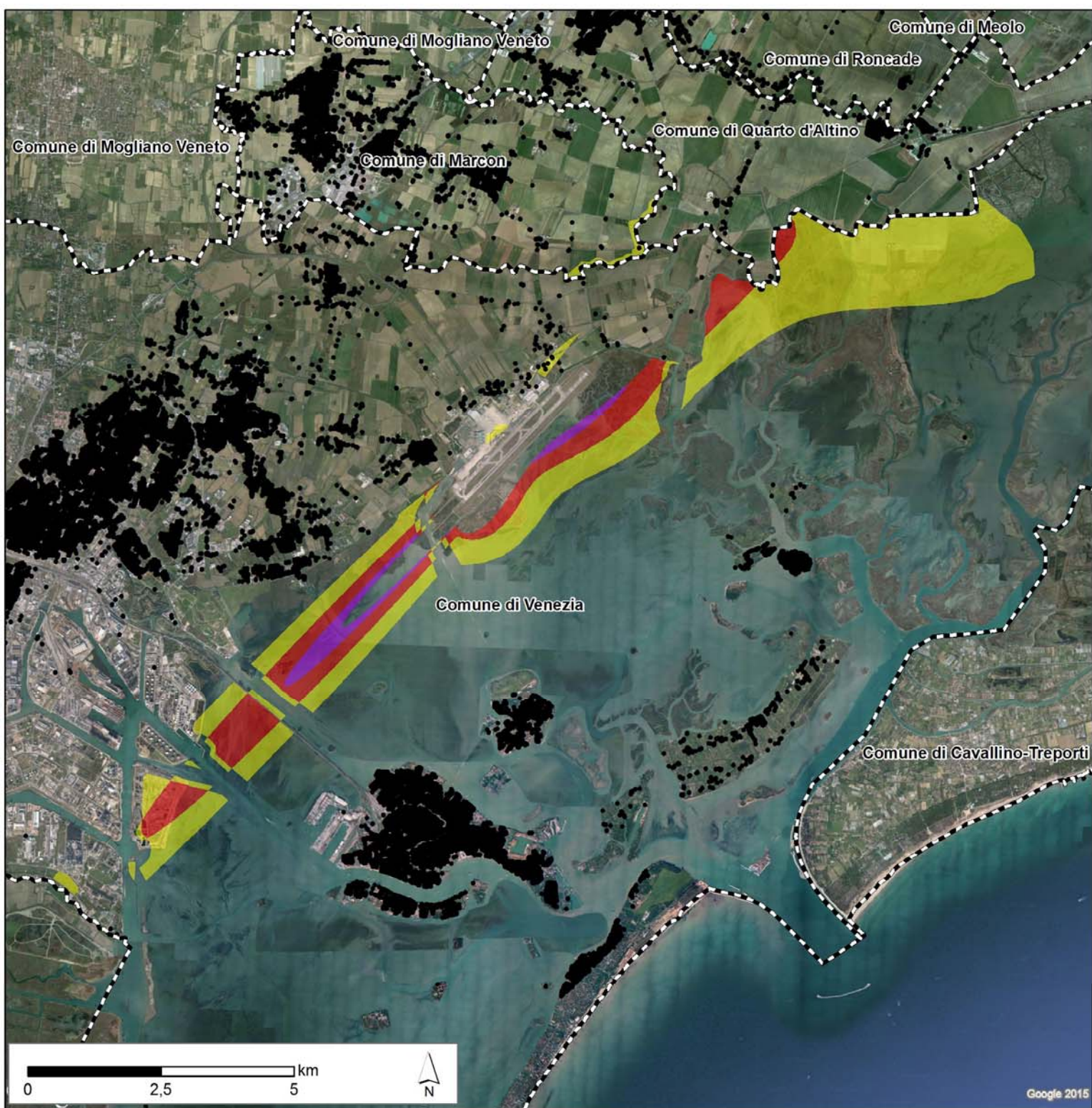
Committente:



Esecutore:



Data: maggio 2015
 23957-REL-T708.0 – ALLEGATO



- Superamenti diurni**
- < 5 dB
 - 5 + 10 dB
 - 10 + 15 dB
 - edificato
 - Limiti comunali

Masterplan 2021
Aeroporto "Marco Polo" – Tessera (VE)
Valutazione di Impatto Ambientale (ID_VIP 2853)
INTEGRAZIONI
MinAmb_27÷MinAmb_38, RVE_02a÷RVE02c

TAVOLA 46
Scenario 2021: Mappa dei superamenti del LAeq diurno
rispetto alle zonizzazioni acustiche comunali

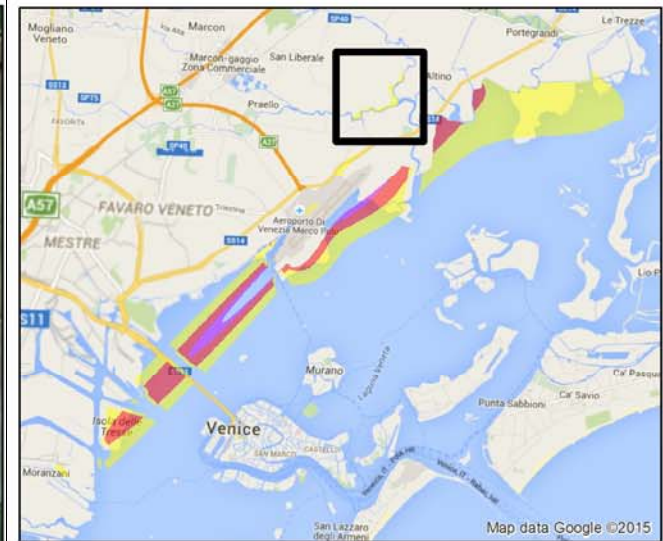
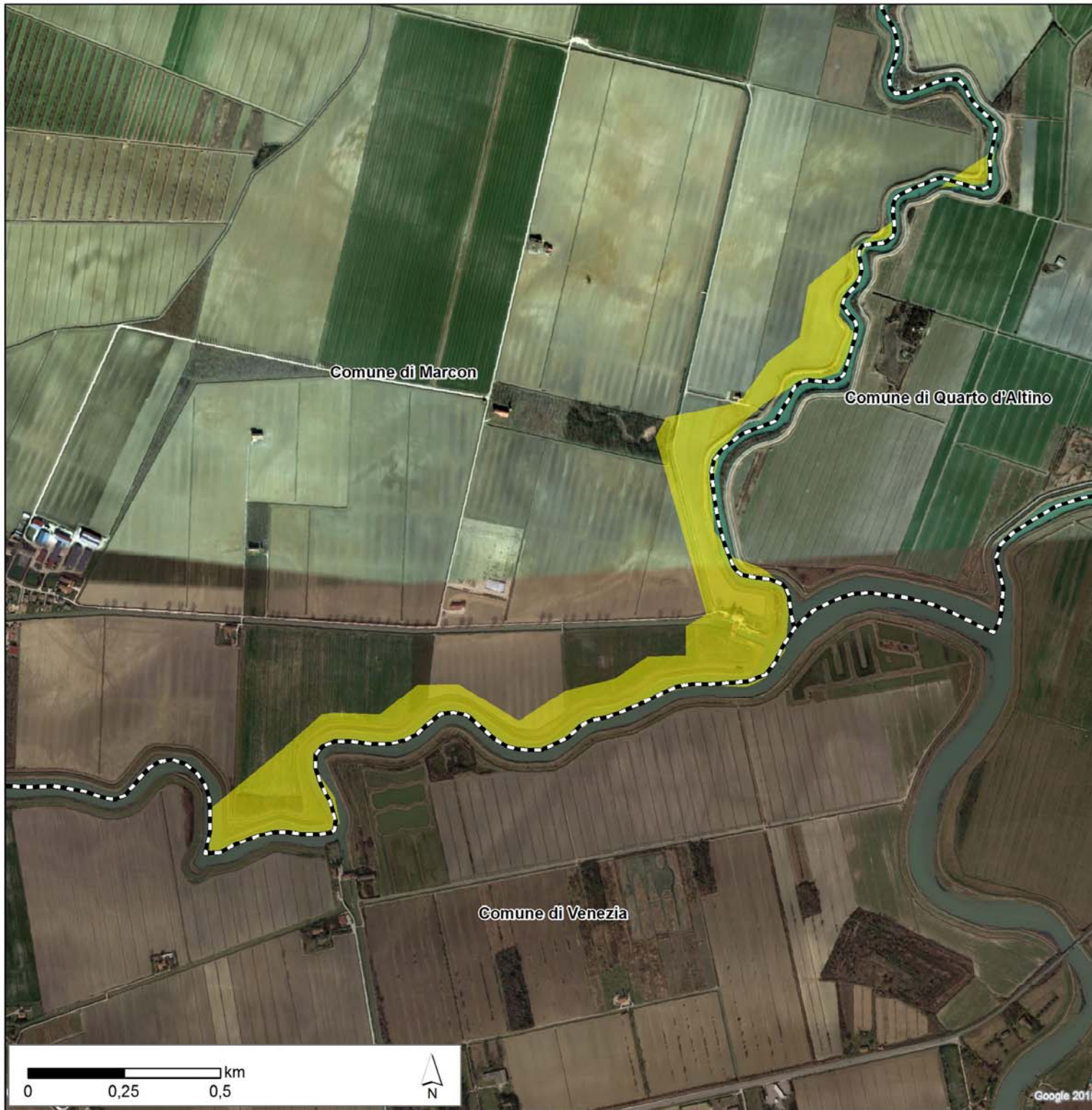
Committente:



Esecutore:



Data: maggio 2015
 23957-REL-T708.0 – ALLEGATO



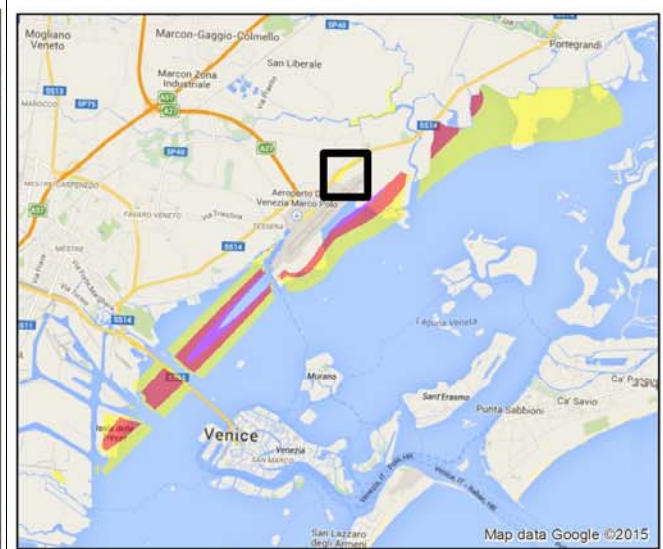
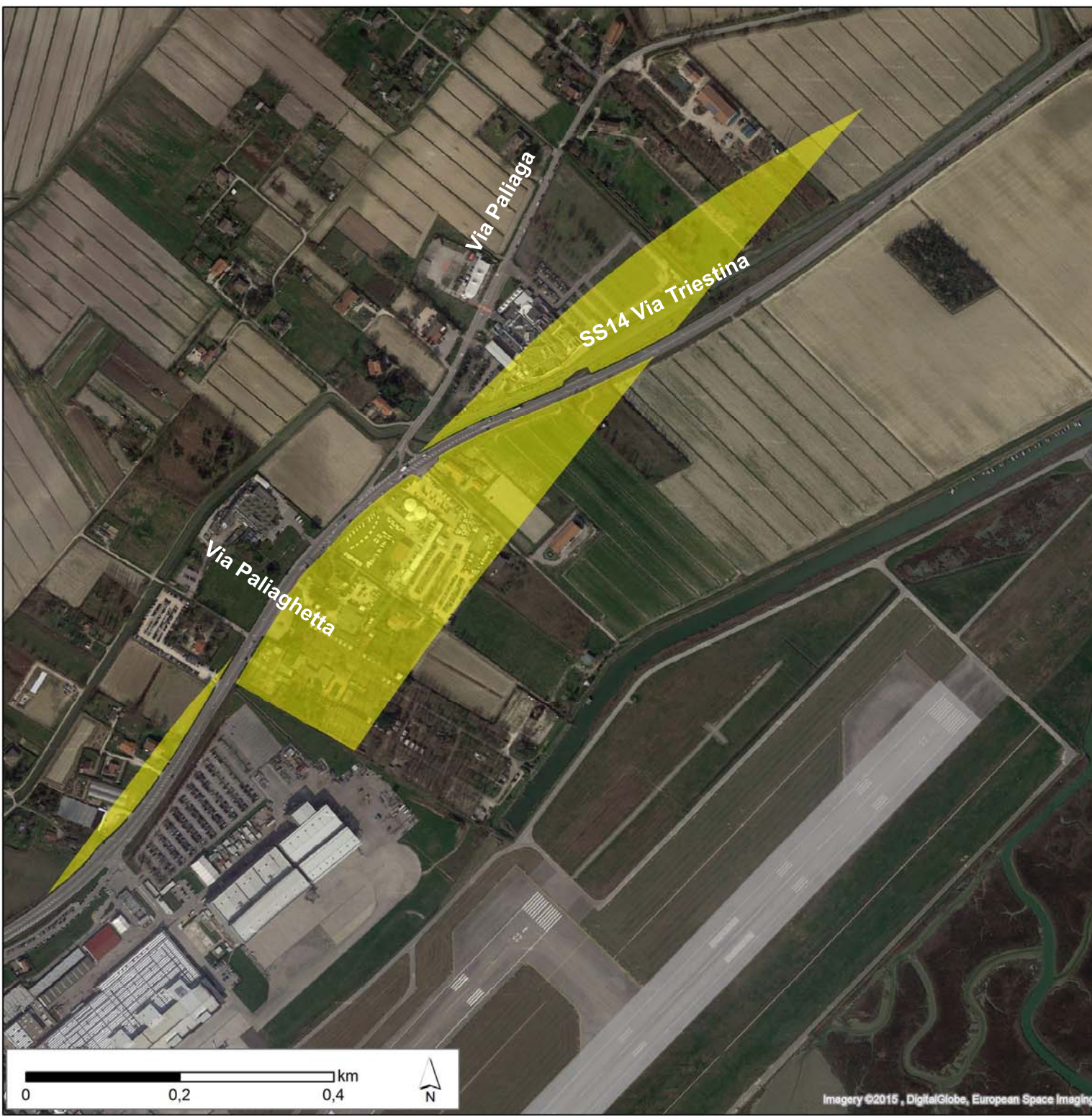
- Superamenti diurni**
- < 5 dB
 - 5 + 10 dB
 - 10 + 15 dB
 - Limiti comunali

Masterplan 2021
Aeroporto "Marco Polo" – Tessera (VE)
Valutazione di Impatto Ambientale (ID_VIP 2853)
INTEGRAZIONI
MinAmb_27÷MinAmb_38, RVE_02a÷RVE02c

TAVOLA 47
Scenario 2021: Mappa dei superamenti del LAeq diurno
rispetto alle zonizzazioni acustiche comunali
(ZOOM nelle aree di superamento-Marcon)



Data: maggio 2015
23957-REL-T708.0 – ALLEGATO



Superamenti diurni

- < 5 dB
- 5 + 10 dB
- 10 + 15 dB

Masterplan 2021
Aeroporto "Marco Polo" – Tessera (VE)
Valutazione di Impatto Ambientale (ID_VIP 2853)
INTEGRAZIONI
MinAmb_27÷MinAmb_38, RVE_02a÷RVE02c

TAVOLA 48
Scenario 2021: Mappa dei superamenti del LAeq diurno
rispetto alle zonizzazioni acustiche comunali
(ZOOM nelle aree di superamento)

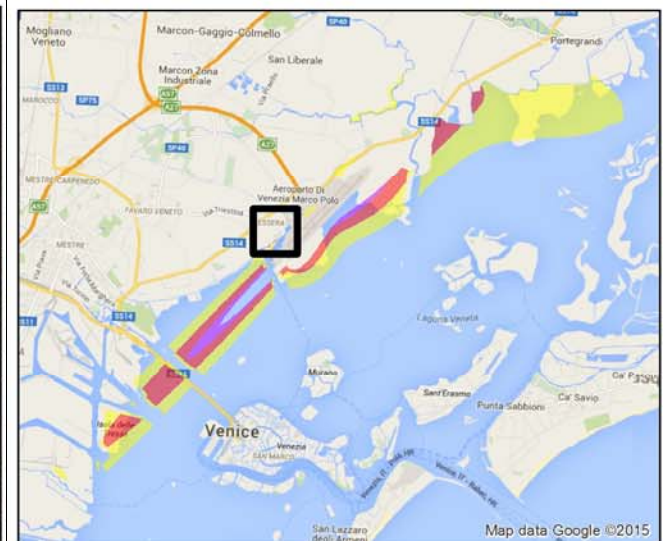
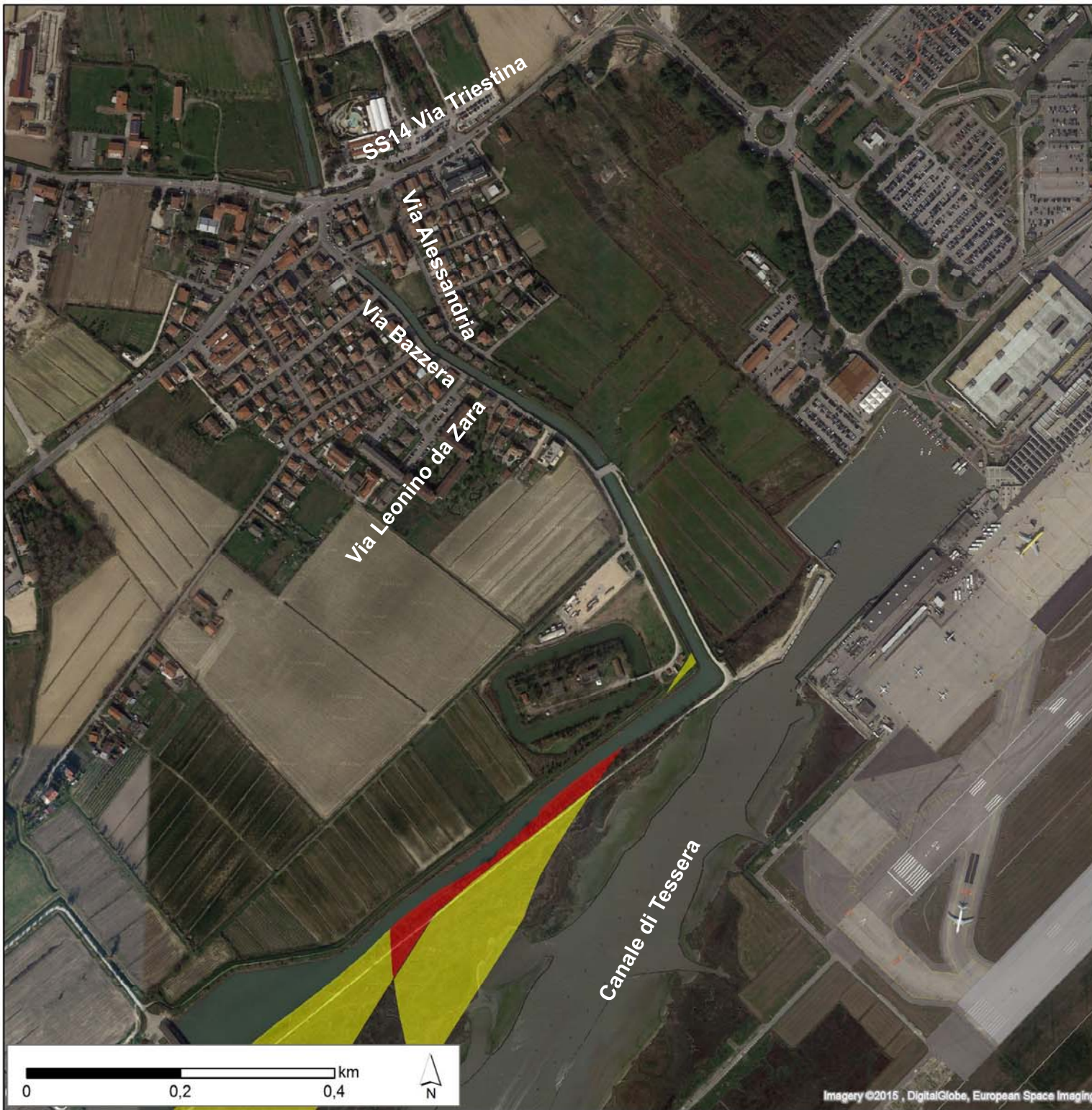
Committente:



Esecutore:



Data: maggio 2015
 23957-REL-T708.0 – ALLEGATO



Superamenti diurni

- < 5 dB
- 5 + 10 dB
- 10 + 15 dB

Masterplan 2021
Aeroporto "Marco Polo" – Tessera (VE)
Valutazione di Impatto Ambientale (ID_VIP 2853)
INTEGRAZIONI
MinAmb_27÷MinAmb_38, RVE_02a÷RVE02c

TAVOLA 49
Scenario 2021: Mappa dei superamenti del LAeq diurno
rispetto alle zonizzazioni acustiche comunali
(ZOOM sull'abitato di Tessera)

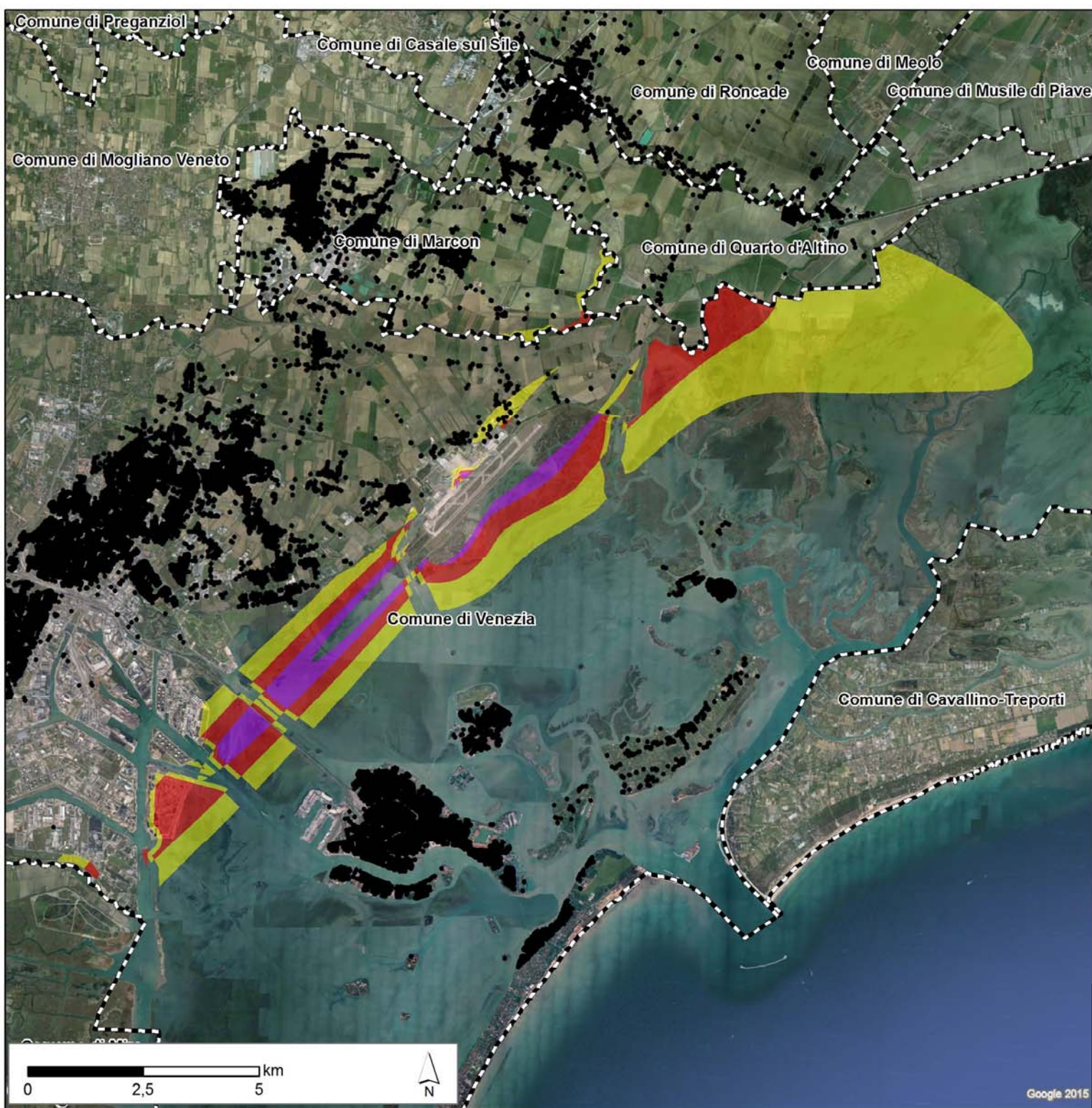
Committente:



Esecutore:



Data: maggio 2015
23957-REL-T708.0 – ALLEGATO



Superamenti notturni

- < 5 dB
- 5 + 10 dB
- 10 + 15 dB
- edificato
- Limiti comunali

Masterplan 2021
Aeroporto "Marco Polo" – Tessera (VE)
Valutazione di Impatto Ambientale (ID_VIP 2853)
INTEGRAZIONI
MinAmb_27÷MinAmb_38, RVE_02a÷RVE02c

TAVOLA 50
Scenario 2021: Mappa dei superamenti del LAeq
notturno rispetto alle zonizzazioni acustiche comunali

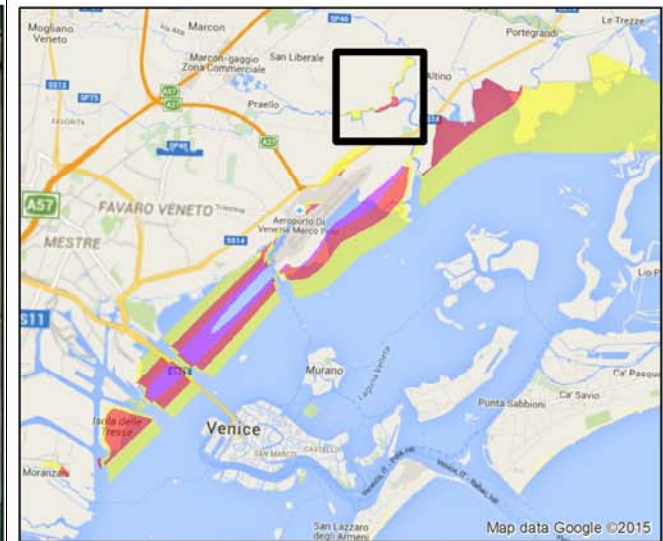
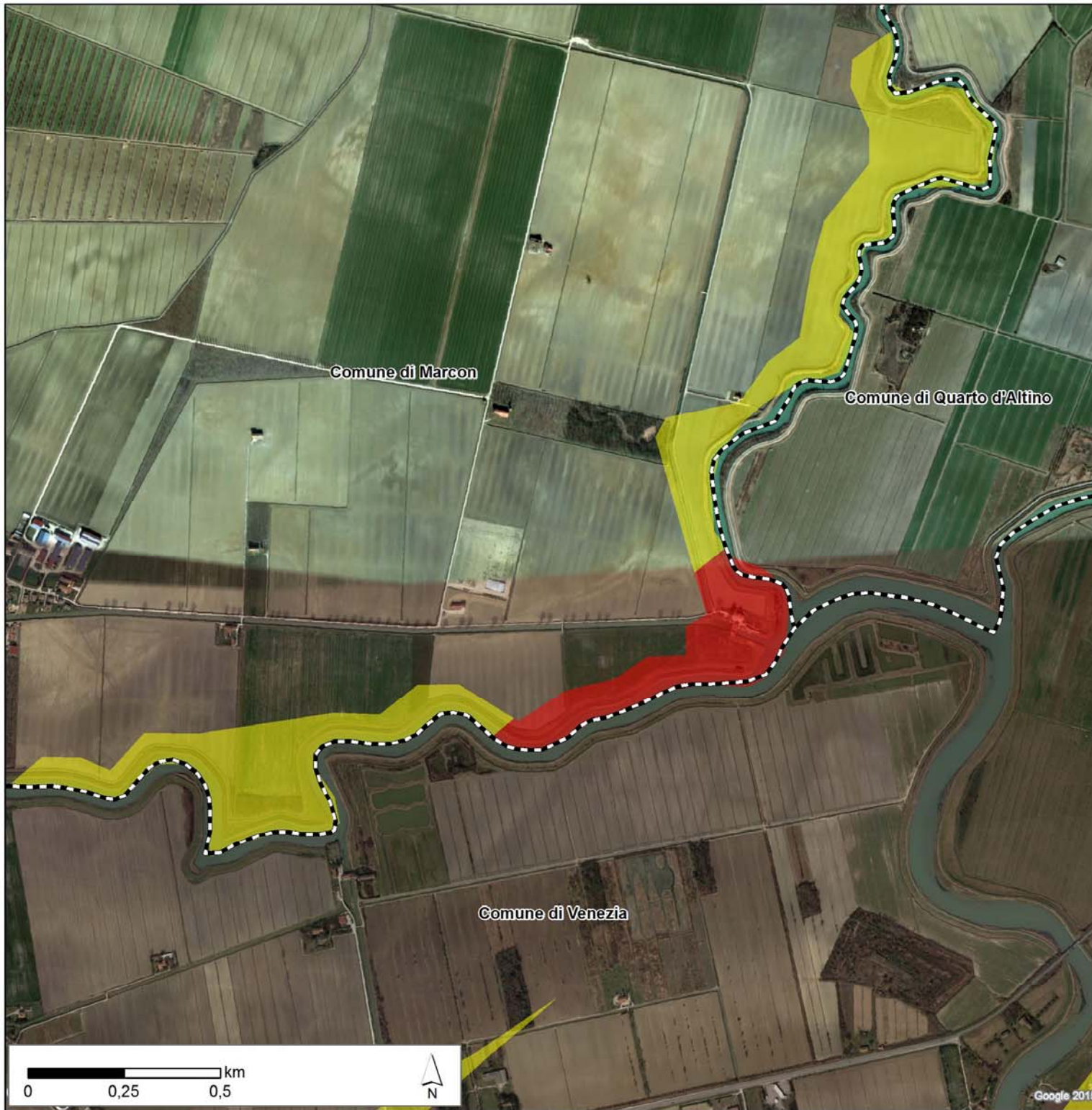
Committente:



Esecutore:



Data: maggio 2015
 23957-REL-T708.0 – ALLEGATO



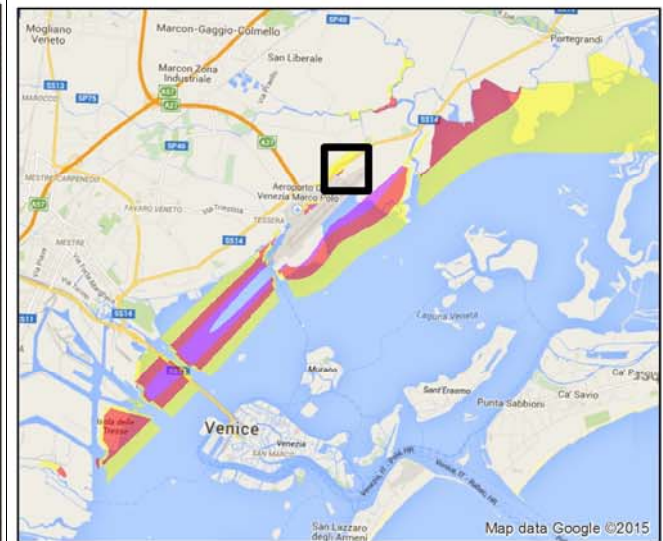
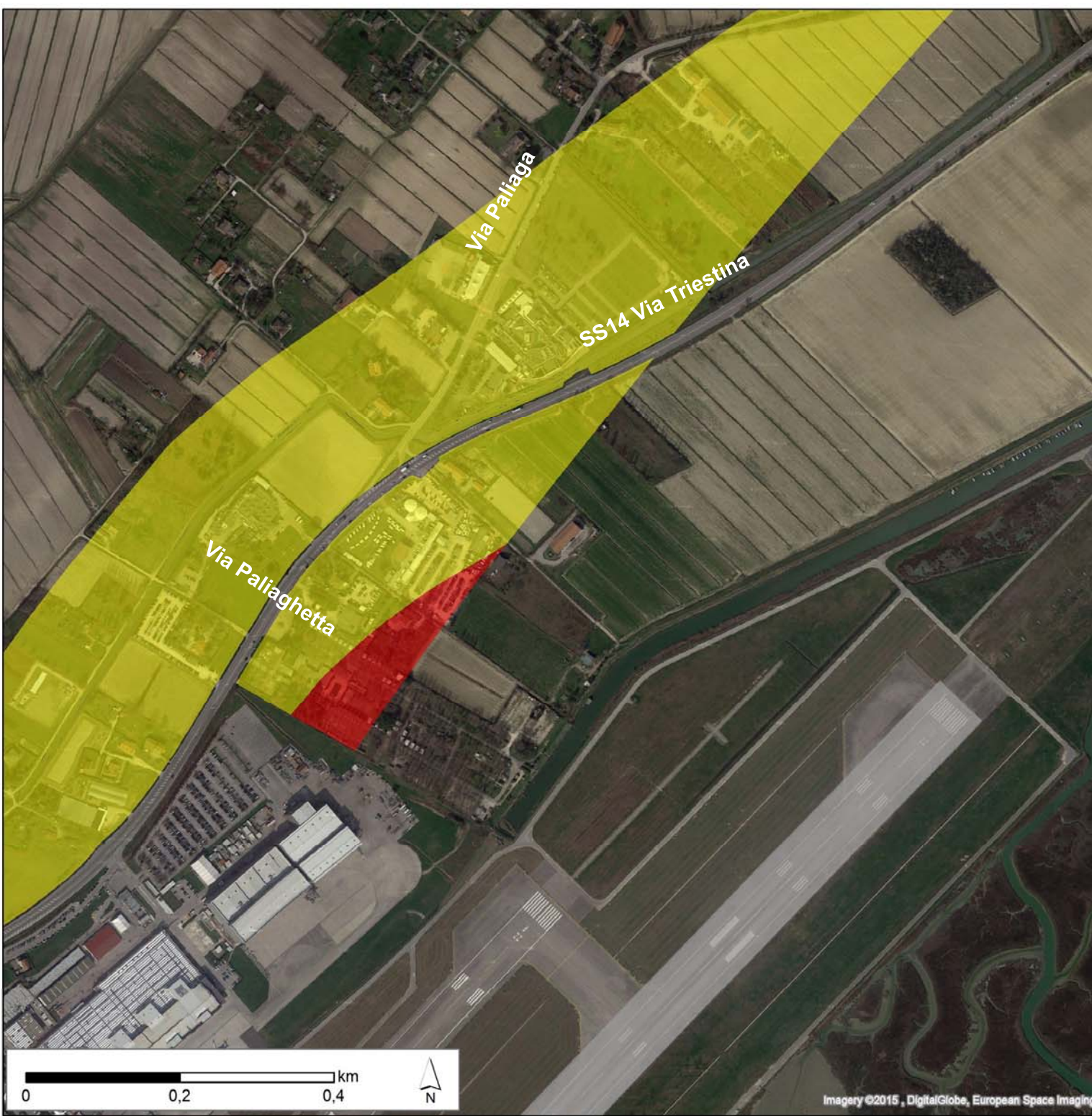
- Superamenti notturni**
- < 5 dB
 - 5 + 10 dB
 - 10 + 15 dB
 - Limiti comunali

Masterplan 2021
Aeroporto "Marco Polo" – Tessera (VE)
Valutazione di Impatto Ambientale (ID_VIP 2853)
INTEGRAZIONI
MinAmb_27÷MinAmb_38, RVE_02a÷RVE02c

TAVOLA 51
Scenario 2021: Mappa dei superamenti del LAeq
notturno rispetto alle zonizzazioni acustiche comunali
(ZOOM nelle aree di superamento-Marcon)



Data: maggio 2015
 23957-REL-T708.0 – ALLEGATO



Superamenti notturni

- < 5 dB
- 5 + 10 dB
- 10 + 15 dB

Masterplan 2021
Aeroporto "Marco Polo" – Tessera (VE)
Valutazione di Impatto Ambientale (ID_VIP 2853)
INTEGRAZIONI
MinAmb_27÷MinAmb_38, RVE_02a÷RVE02c

TAVOLA 52
Scenario 2021: Mappa dei superamenti del LAeq
notturno rispetto alle zonizzazioni acustiche comunali
(ZOOM nelle aree di superamento)

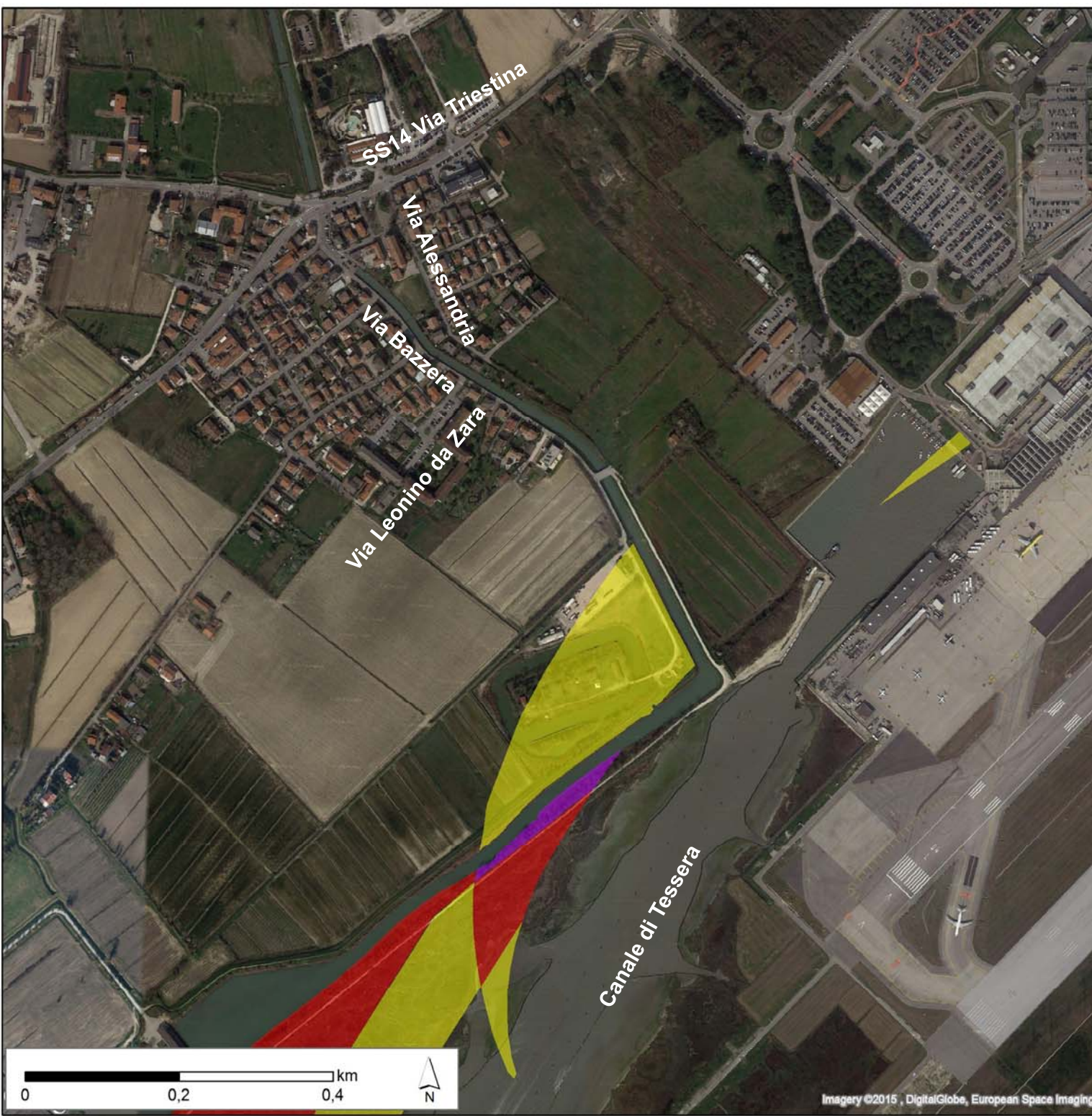
Committente:



Esecutore:



Data: maggio 2015
 23957-REL-T708.0 – ALLEGATO



Superamenti notturni

- < 5 dB
- 5 + 10 dB
- 10 + 15 dB

Masterplan 2021
Aeroporto "Marco Polo" – Tessera (VE)
Valutazione di Impatto Ambientale (ID_VIP 2853)
INTEGRAZIONI
MinAmb_27÷MinAmb_38, RVE_02a÷RVE02c

TAVOLA 53
Scenario 2021: Mappa dei superamenti del LAeq
notturno rispetto alle zonizzazioni acustiche comunali
(ZOOM sull'abitato di Tessera)

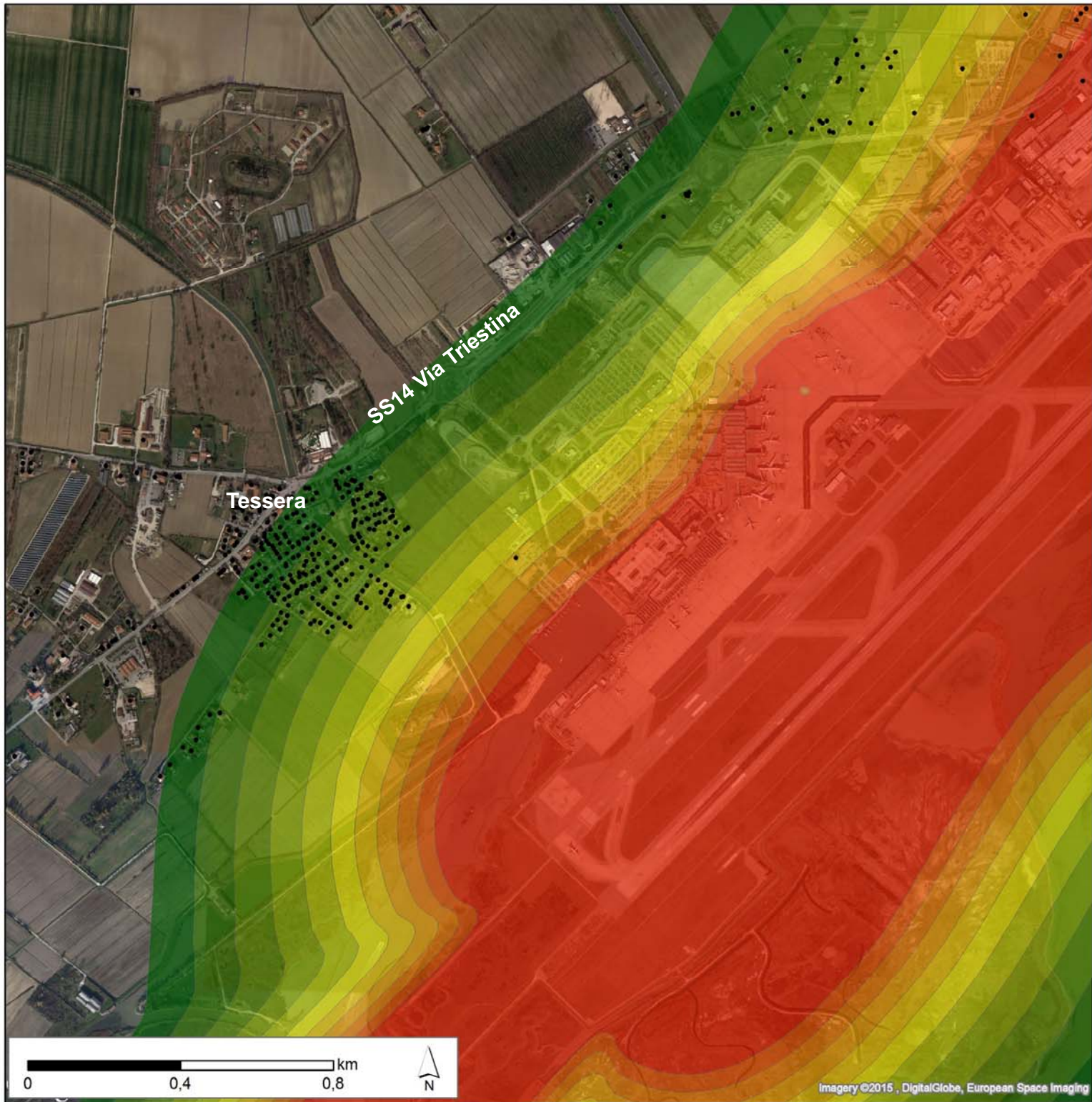
Committente:



Esecutore:



Data: maggio 2015
 23957-REL-T708.0 – ALLEGATO



LAeq diurni 2021

- LAeq 50 dB
- LAeq 51 dB
- LAeq 52 dB
- LAeq 53 dB
- LAeq 54 dB
- LAeq 55 dB
- LAeq 56 dB
- LAeq 57 dB
- LAeq 58 dB
- LAeq 59 dB
- LAeq 60 dB

• edificato

Masterplan 2021
Aeroporto "Marco Polo" – Tessera (VE)
Valutazione di Impatto Ambientale (ID_VIP 2853)
INTEGRAZIONI
MinAmb_27÷MinAmb_38, RVE_02a÷RVE02c

TAVOLA 54
Scenario 2021: Mappa LAeq diurno presso l'abitato
di Tessera

Committente:



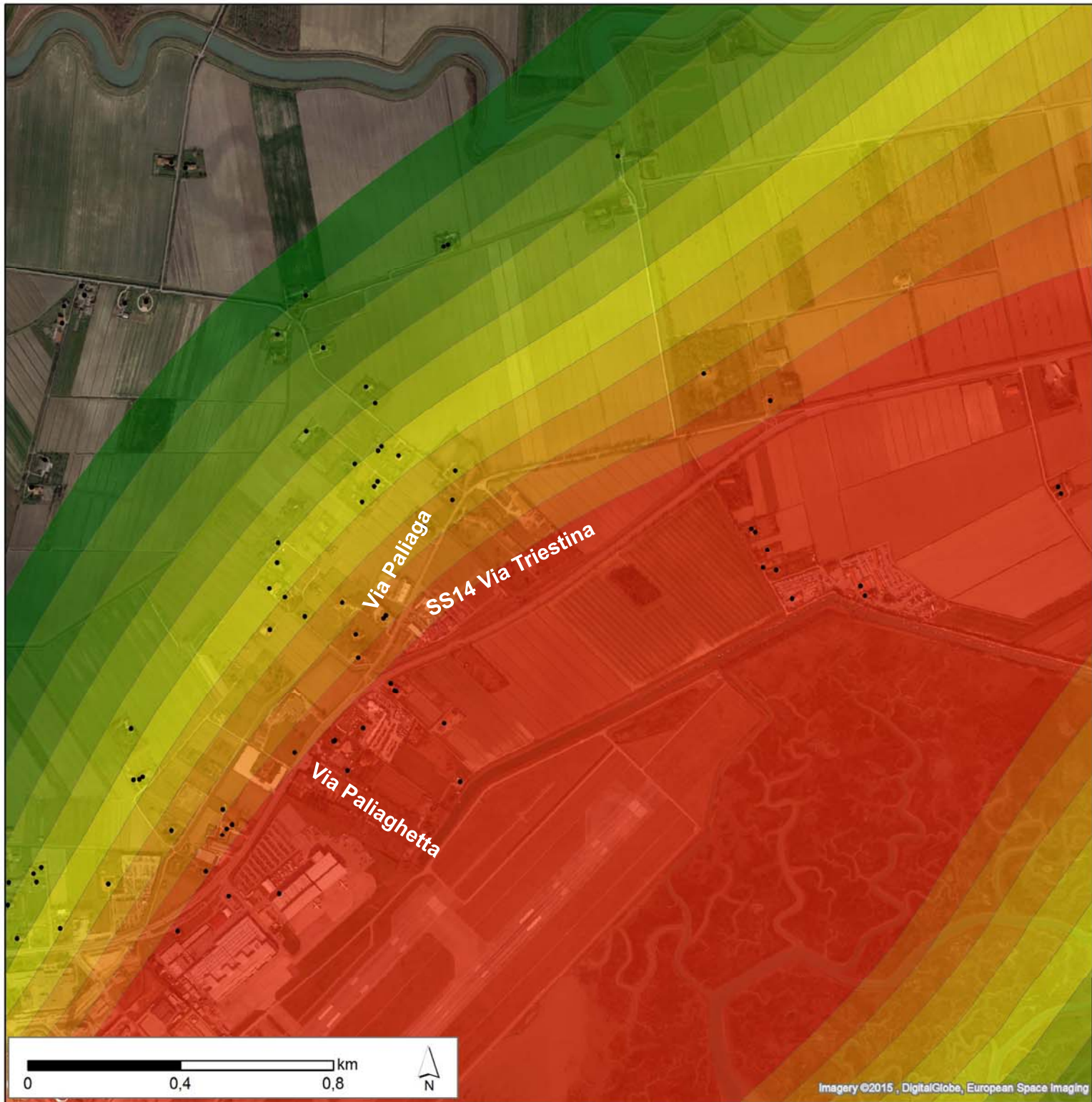
Esecutore:



Data: maggio 2015
 23957-REL-T708.0 – ALLEGATO

0 0,4 0,8 km





LAeq diurni 2021

- LAeq 50 dB
- LAeq 51 dB
- LAeq 52 dB
- LAeq 53 dB
- LAeq 54 dB
- LAeq 55 dB
- LAeq 56 dB
- LAeq 57 dB
- LAeq 58 dB
- LAeq 59 dB
- LAeq 60 dB

• edificato

Masterplan 2021
Aeroporto "Marco Polo" – Tessera (VE)
Valutazione di Impatto Ambientale (ID_VIP 2853)
INTEGRAZIONI
MinAmb_27÷MinAmb_38, RVE_02a÷RVE02c
TAVOLA 55
Scenario 2021: Mappa LAeq diurno presso la zona
di inserimento in via Paliaga


Committente:



Esecutore:



Data: maggio 2015
 23957-REL-T708.0 – ALLEGATO



LAeq notturni 2021

- LAeq 40 dB
- LAeq 41 dB
- LAeq 42 dB
- LAeq 43 dB
- LAeq 44 dB
- LAeq 45 dB
- LAeq 46 dB
- LAeq 47 dB
- LAeq 48 dB
- LAeq 49 dB
- LAeq 50 dB

• edificato

Masterplan 2021
Aeroporto "Marco Polo" – Tessera (VE)
Valutazione di Impatto Ambientale (ID_VIP 2853)
INTEGRAZIONI
MinAmb_27÷MinAmb_38, RVE_02a÷RVE02c
TAVOLA 56
Scenario 2021: Mappa LAeq notturno presso
l'abitato di Tessera

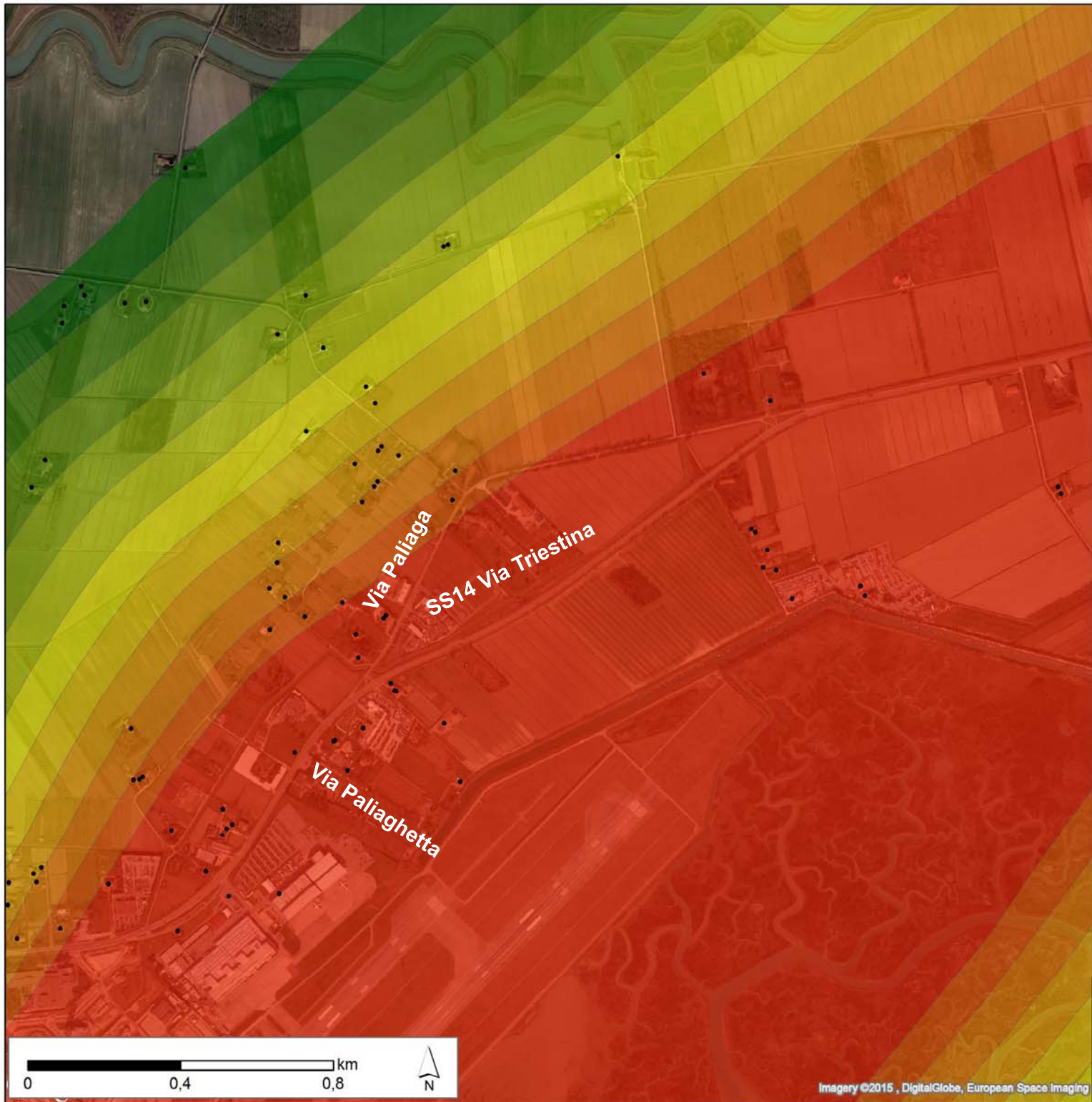
Committente:



Esecutore:



Data: maggio 2015
 23957-REL-T708.0 – ALLEGATO



LAeq notturni 2021

- LAeq 40 dB
- LAeq 41 dB
- LAeq 42 dB
- LAeq 43 dB
- LAeq 44 dB
- LAeq 45 dB
- LAeq 46 dB
- LAeq 47 dB
- LAeq 48 dB
- LAeq 49 dB
- LAeq 50 dB

• edificato

Masterplan 2021
Aeroporto "Marco Polo" – Tessera (VE)
Valutazione di Impatto Ambientale (ID_VIP 2853)
INTEGRAZIONI
MinAmb_27÷MinAmb_38, RVE_02a÷RVE02c
TAVOLA 57
Scenario 2021: Mappa LAeq notturno presso la zona di inserimento in Via Paliaga

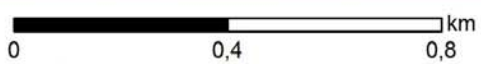
Committente:

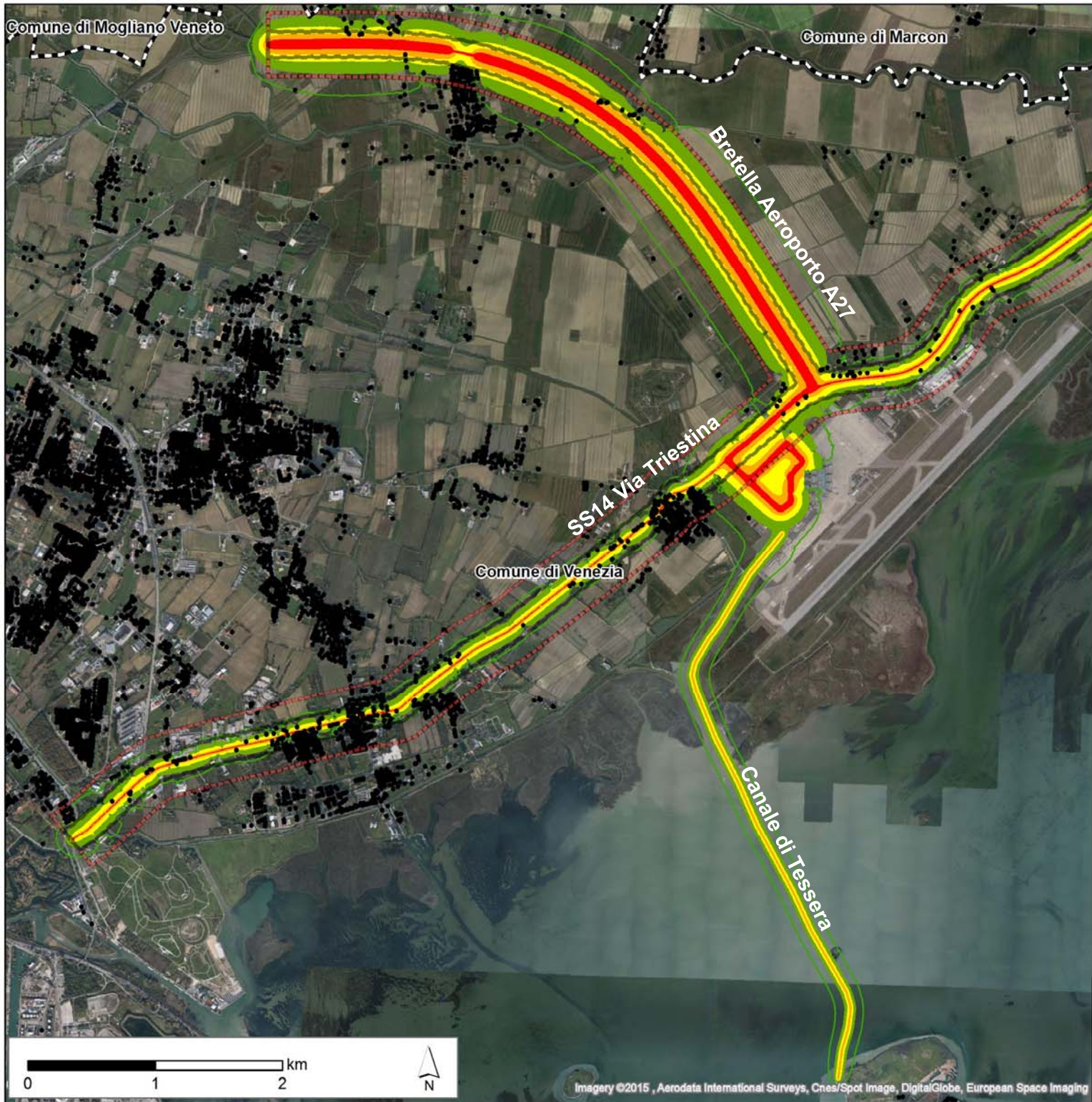


Esecutore:



Data: maggio 2015
 23957-REL-T708.0 – ALLEGATO





- Fascia A
- Fascia B
- 45 - 50 dB (A)
- 50 - 55 dB (A)
- 55 - 60 dB (A)
- 60 - 65 dB (A)
- > 65 dB (A)
- edificato
- Limiti comunali

Masterplan 2021
Aeroporto "Marco Polo" – Tessera (VE)
Valutazione di Impatto Ambientale (ID_VIP 2853)
INTEGRAZIONI
MinAmb_27÷MinAmb_38, RVE_02a÷RVE02c

TAVOLA 58
Scenario 2021: Traffico indotto stradale e acqueo LAeq
diurno – Sezione 1 (sud-ovest)

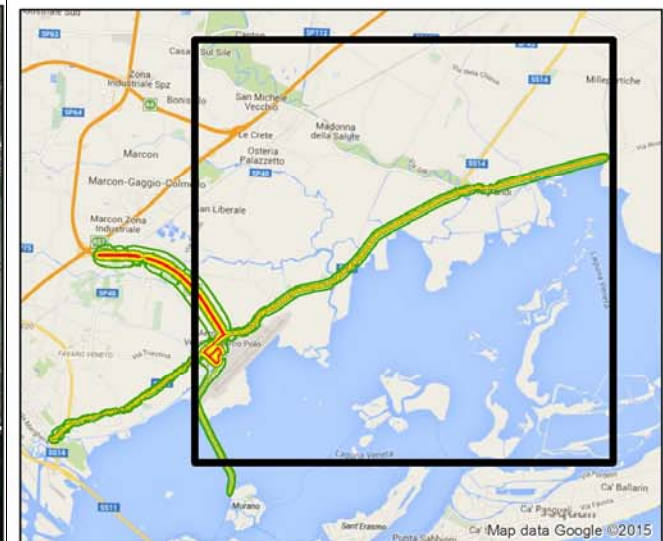
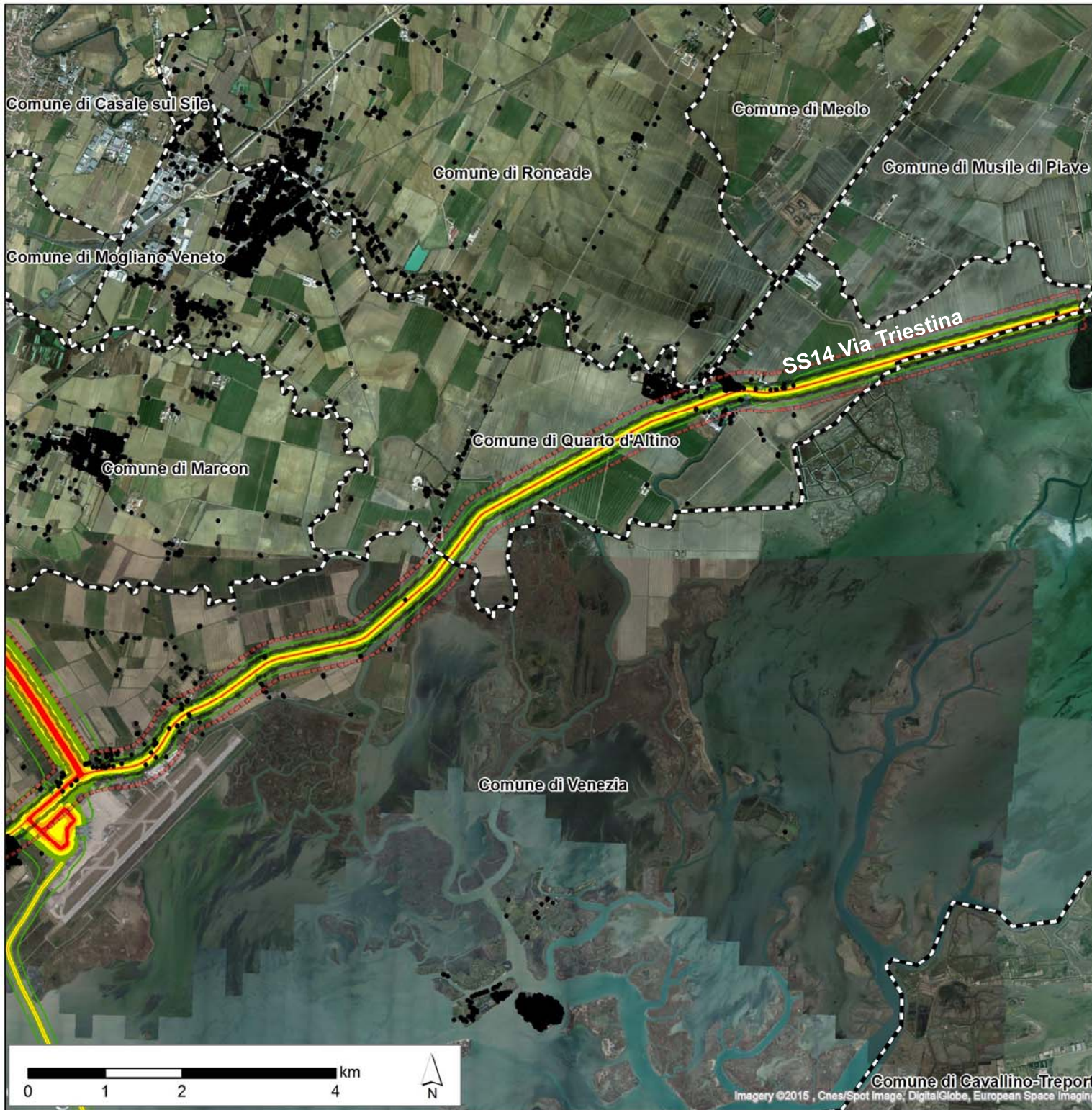
Committente:



Esecutore:



Data: maggio 2015
 23957-REL-T708.0 – ALLEGATO



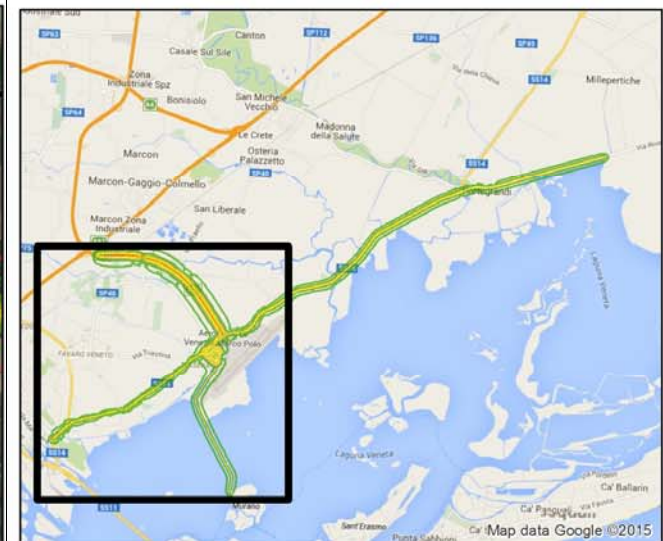
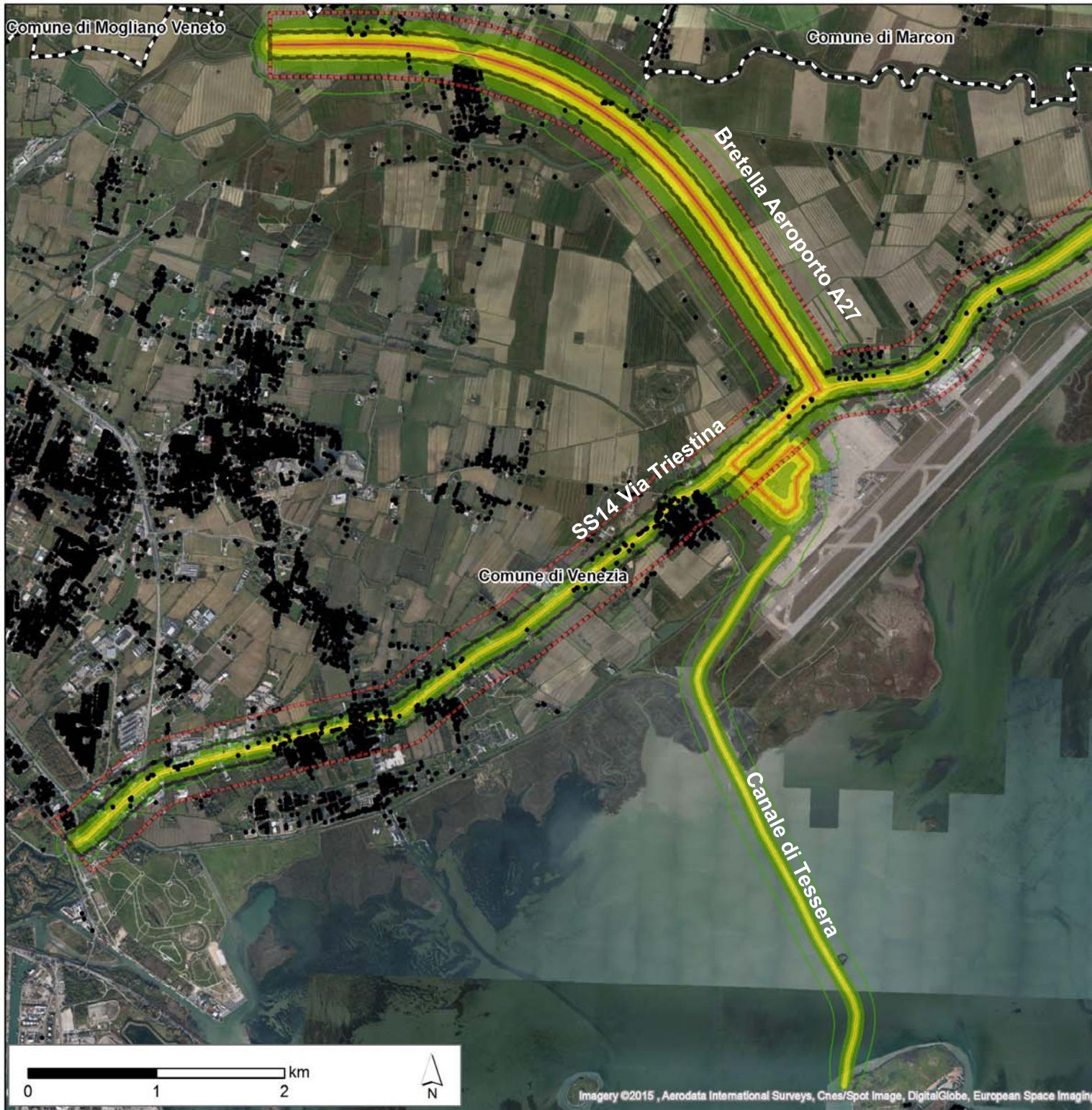
- Fascia A
- Fascia B
- 45 - 50 dB (A)
- 50 - 55 dB (A)
- 55 - 60 dB (A)
- 60 - 65 dB (A)
- > 65 dB (A)
- edificato
- Limiti comunali

Masterplan 2021
Aeroporto "Marco Polo" – Tessera (VE)
Valutazione di Impatto Ambientale (ID_VIP 2853)
INTEGRAZIONI
MinAmb_27÷MinAmb_38, RVE_02a÷RVE02c

TAVOLA 59
Scenario 2021: Traffico indotto stradale e acquico LAeq
diurno – Sezione 2 (nord-est)



Data: maggio 2015
 23957-REL-T708.0 – ALLEGATO



- Fascia A
- Fascia B
- 35 - 40 dB (A)
- 40 - 45 dB (A)
- 45 - 50 dB (A)
- 50 - 55 dB (A)
- 55 - 60 dB (A)
- 60 - 65 dB (A)
- > 65 dB (A)
- edificato
- Limiti comunali

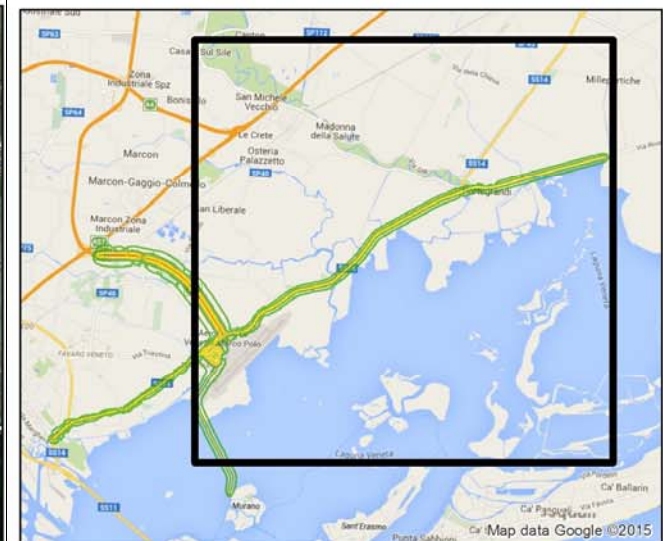
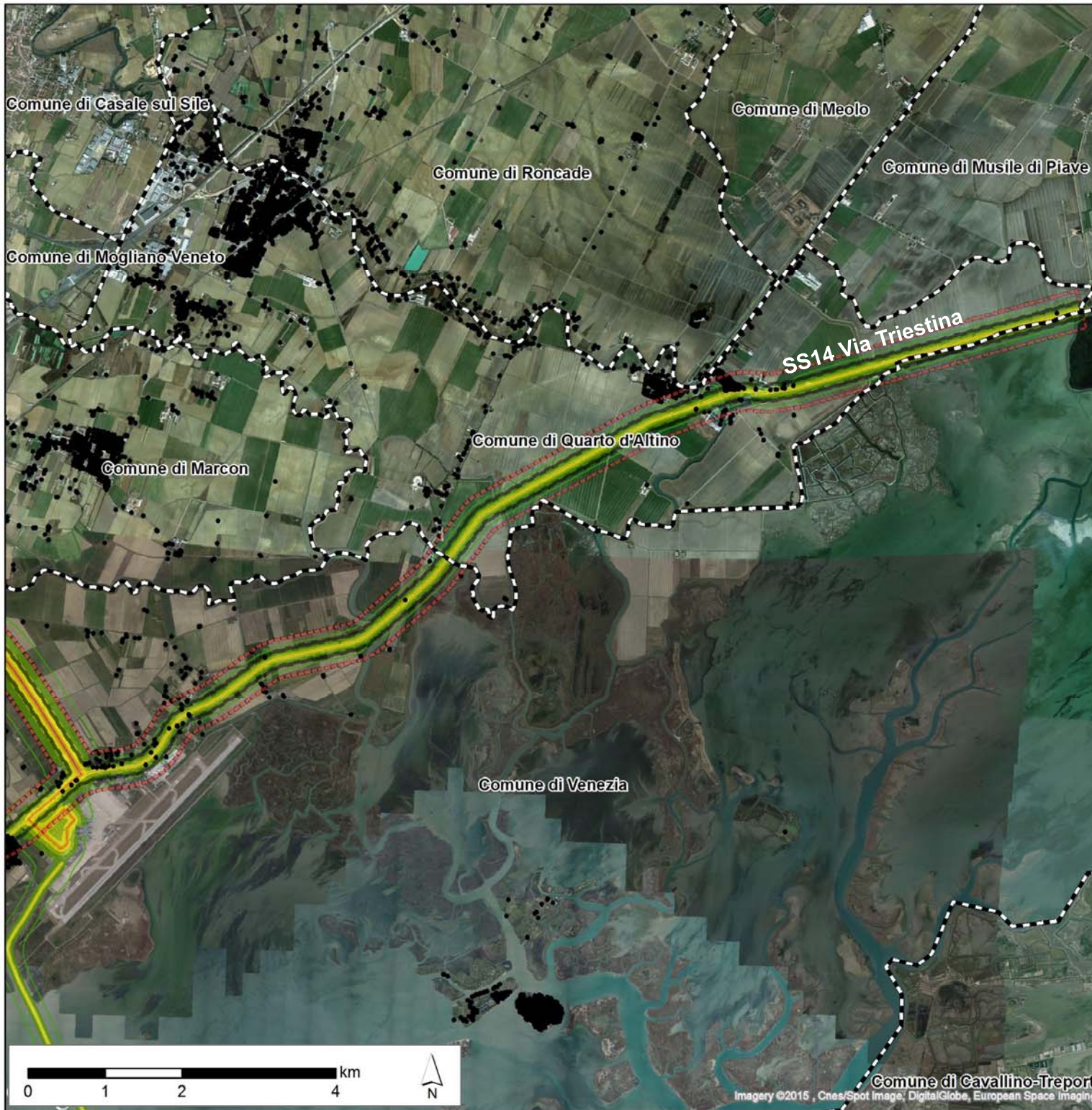
Masterplan 2021
Aeroporto "Marco Polo" – Tessera (VE)
Valutazione di Impatto Ambientale (ID_VIP 2853)
INTEGRAZIONI
MinAmb_27÷MinAmb_38, RVE_02a÷RVE02c

TAVOLA 60
Scenario 2021: Traffico indotto stradale e acqueo LAeq
notturno– Sezione 1 (sud-ovest)



Data: maggio 2015
 23957-REL-T708.0 – ALLEGATO






- Fascia A
- Fascia B
- 35 - 40 dB (A)
- 40 - 45 dB (A)
- 45 - 50 dB (A)
- 50 - 55 dB (A)
- 55 - 60 dB (A)
- 60 - 65 dB (A)
- > 65 dB (A)
- edificato
- Limiti comunali










Masterplan 2021
Aeroporto "Marco Polo" – Tessera (VE)
Valutazione di Impatto Ambientale (ID_VIP 2853)
INTEGRAZIONI
MinAmb_27÷MinAmb_38, RVE_02a÷RVE02c

TAVOLA 61
Scenario 2021: Traffico indotto stradale e acquico LAeq
notturno– Sezione 2 (nord-est)



Data: maggio 2015
 23957-REL-T708.0 – ALLEGATO



-  FASCIA A
-  FASCIA B
-  FASCIA Unica
-  edificato
-  45 - 50 dB (A)
-  50 - 55 dB (A)
-  55 - 60 dB (A)
-  60 - 65 dB (A)
-  > 65 dB (A)

Masterplan 2021
Aeroporto "Marco Polo" – Tessera (VE)
Valutazione di Impatto Ambientale (ID_VIP 2853)
INTEGRAZIONI
 MinAmb_27÷MinAmb_38, RVE_02a÷RVE02c

TAVOLA 62
Scenario 2021: Traffico indotto stradale e acqueo LAeq
 diurno – Sezione 1 (sud-ovest) – ZOOM sull'abitato
 di Tessera

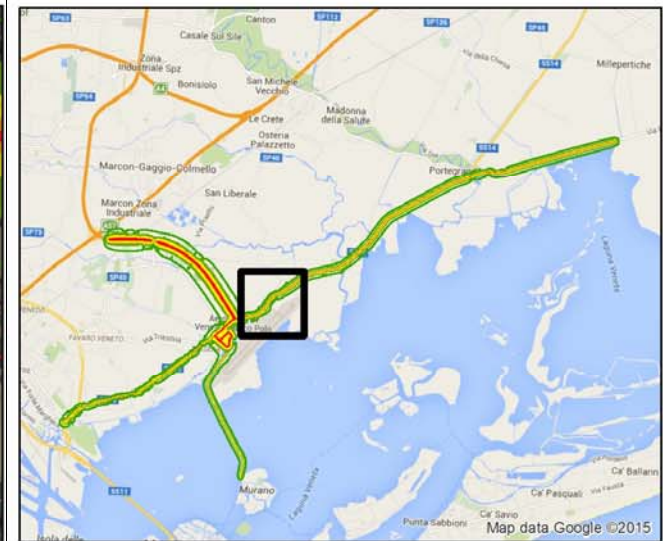
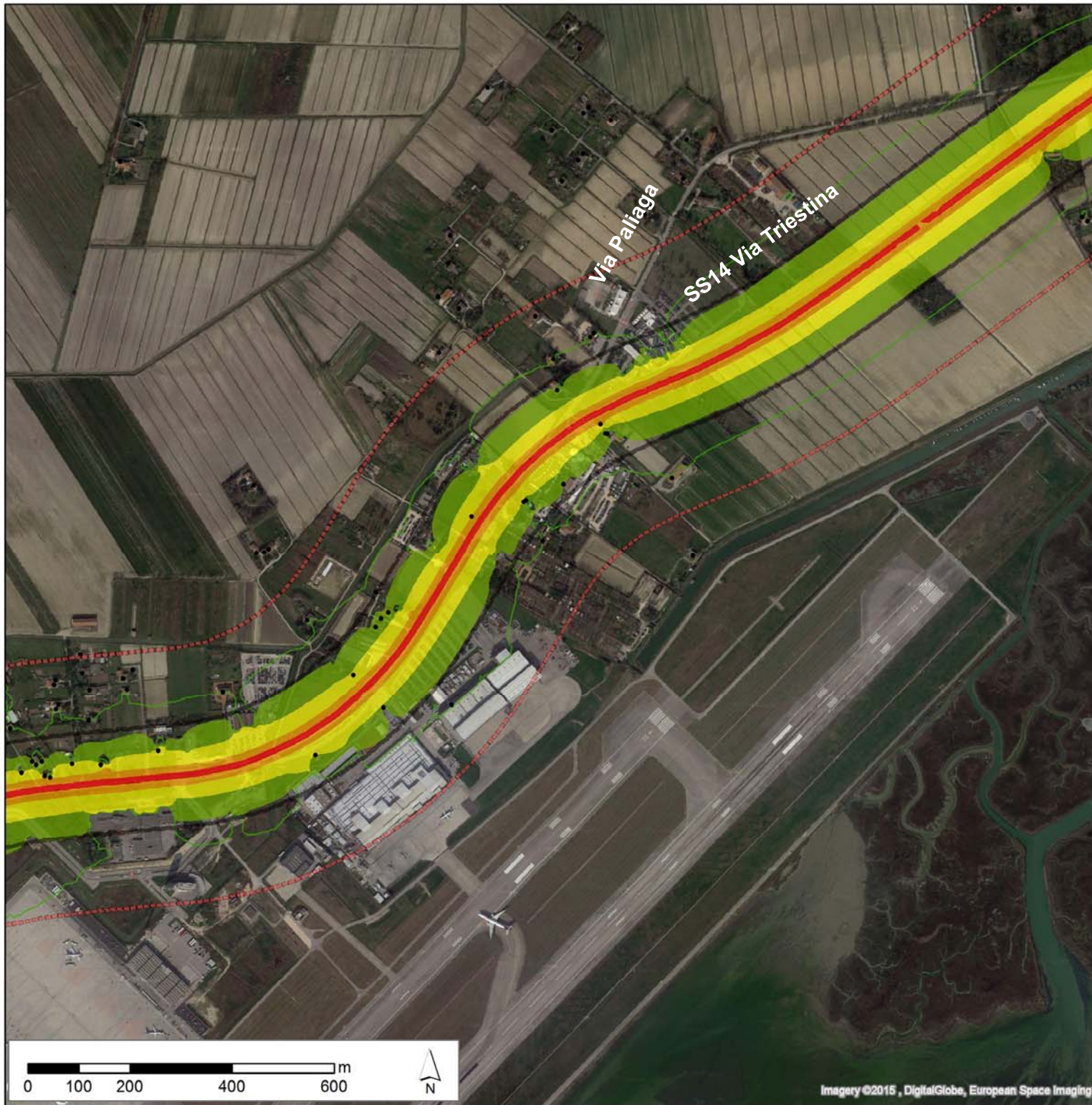
Committente:












Esecutore:



Data: maggio 2015
 23957-REL-T708.0 – ALLEGATO



-  FASCIA A
-  FASCIA B
-  FASCIA Unica
-  edificato
-  45 - 50 dB (A)
-  50 - 55 dB (A)
-  55 - 60 dB (A)
-  60 - 65 dB (A)
-  > 65 dB (A)

Masterplan 2021
Aeroporto "Marco Polo" – Tessera (VE)
Valutazione di Impatto Ambientale (ID_VIP 2853)
INTEGRAZIONI
MinAmb_27÷MinAmb_38, RVE_02a÷RVE02c

TAVOLA 63
Scenario 2021: Traffico indotto stradale e acqueo LAeq
diurno – Sezione 2 (nord-est) - ZOOM su via Paliaga


Committente:



Esecutore:



Data: maggio 2015
 23957-REL-T708.0 – ALLEGATO



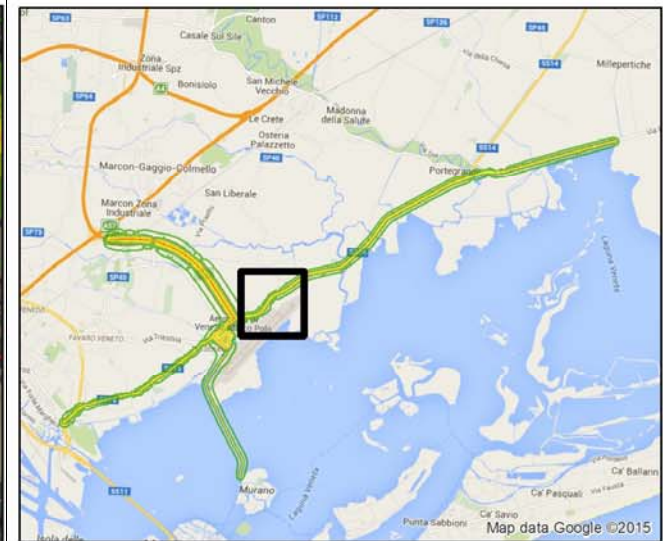
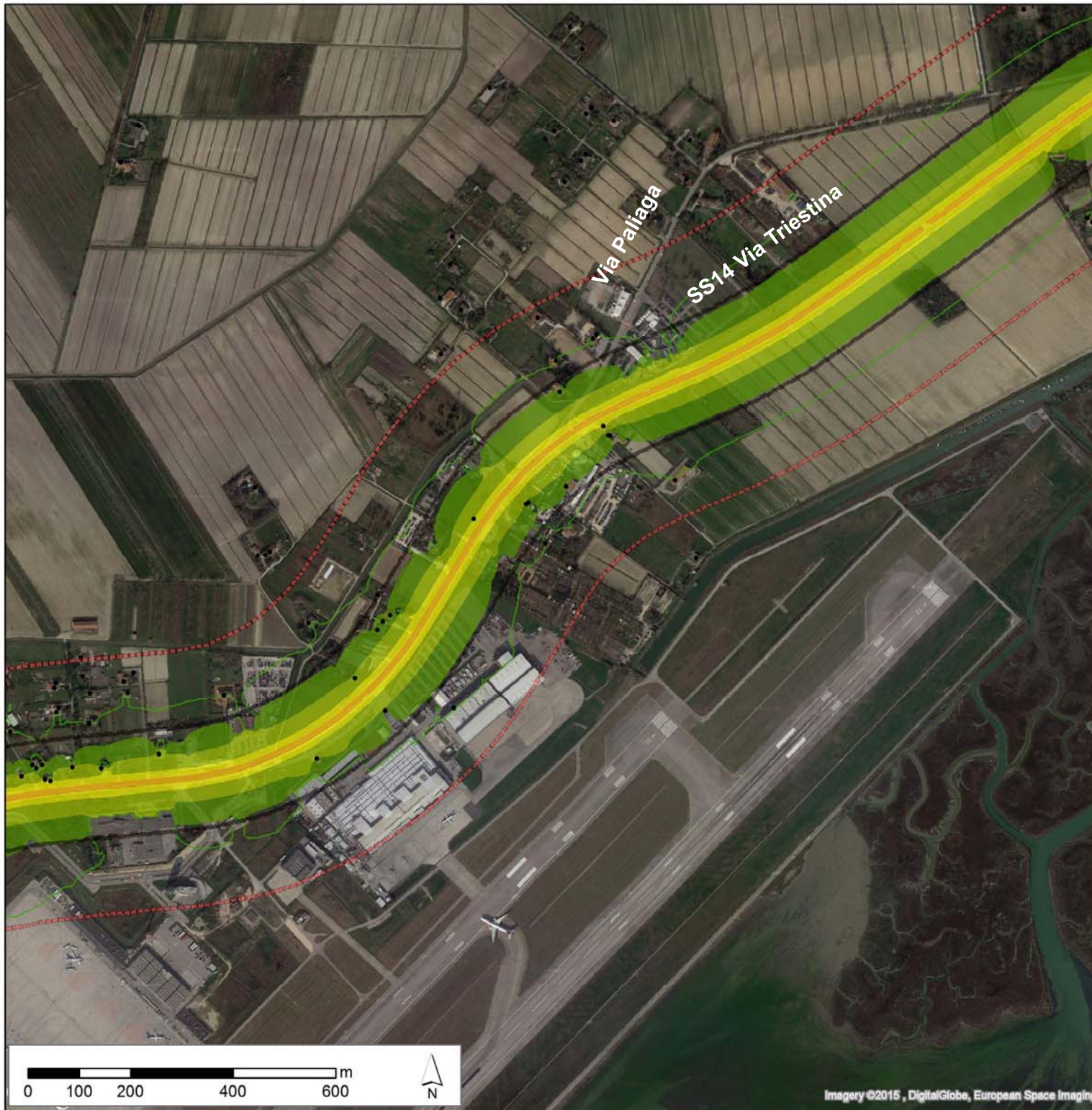
- FASCIA A
- FASCIA B
- FASCIA Unica
- edificato
- 35 - 40 dB (A)
- 40 - 45 dB (A)
- 45 - 50 dB (A)
- 50 - 55 dB (A)
- 55 - 60 dB (A)
- 60 - 65 dB (A)
- > 65 dB (A)












Masterplan 2021
Aeroporto "Marco Polo" – Tessera (VE)
Valutazione di Impatto Ambientale (ID_VIP 2853)
INTEGRAZIONI
MinAmb_27÷MinAmb_38, RVE_02a÷RVE02c

TAVOLA 64
Scenario 2021: Traffico indotto stradale e acqueo LAeq
notturno– Sezione 1 (sud-ovest) - ZOOM sull'abitato
di Tessera



Data: maggio 2015
 23957-REL-T708.0 – ALLEGATO



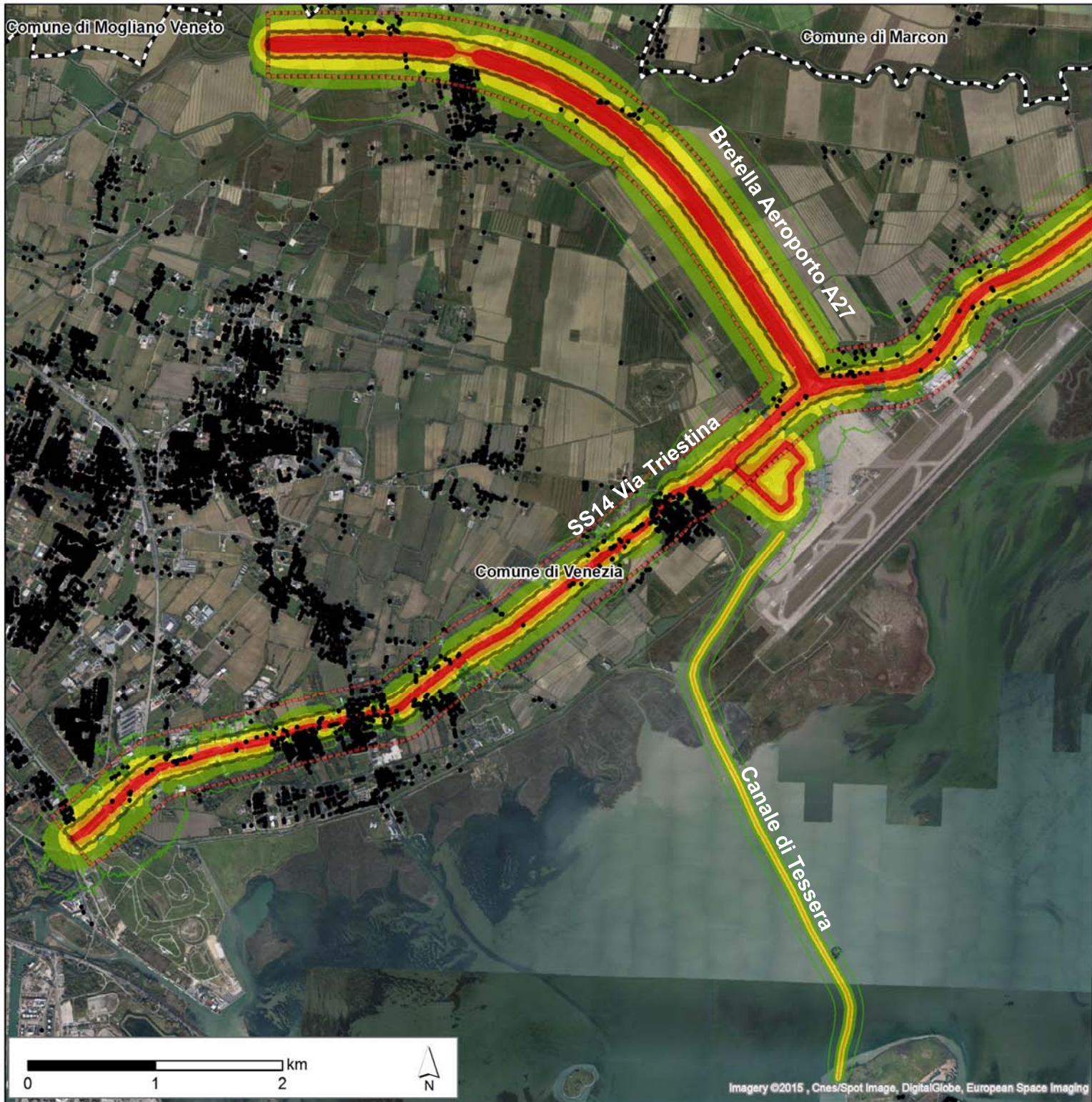
-  FASCIA A
-  FASCIA B
-  FASCIA Unica
-  edificato
-  35 - 40 dB (A)
-  40 - 45 dB (A)
-  45 - 50 dB (A)
-  50 - 55 dB (A)
-  55 - 60 dB (A)
-  60 - 65 dB (A)
-  > 65 dB (A)

Masterplan 2021
Aeroporto "Marco Polo" – Tessera (VE)
Valutazione di Impatto Ambientale (ID_VIP 2853)
INTEGRAZIONI
MinAmb_27÷MinAmb_38, RVE_02a÷RVE02c

TAVOLA 65
Scenario 2021: Traffico indotto stradale e acqueo LAeq
notturno– Sezione 2 (nord-est) - ZOOM su via Paliaga



Data: maggio 2015
 23957-REL-T708.0 – ALLEGATO



- Fascia A
- Fascia B
- < 50 dB (A)
- 50 - 55 dB (A)
- 55 - 60 dB (A)
- 60 - 65 dB (A)
- > 65 dB (A)
- edificio
- Limiti comunali

Masterplan 2021
Aeroporto "Marco Polo" – Tessera (VE)
Valutazione di Impatto Ambientale (ID_VIP 2853)
INTEGRAZIONI
MinAmb_27÷MinAmb_38, RVE_02a÷RVE02c

TAVOLA 66
Scenario 2021: Traffico totale stradale e acqueo LAeq
diurno – Sezione 1 (sud-ovest)

Committente:

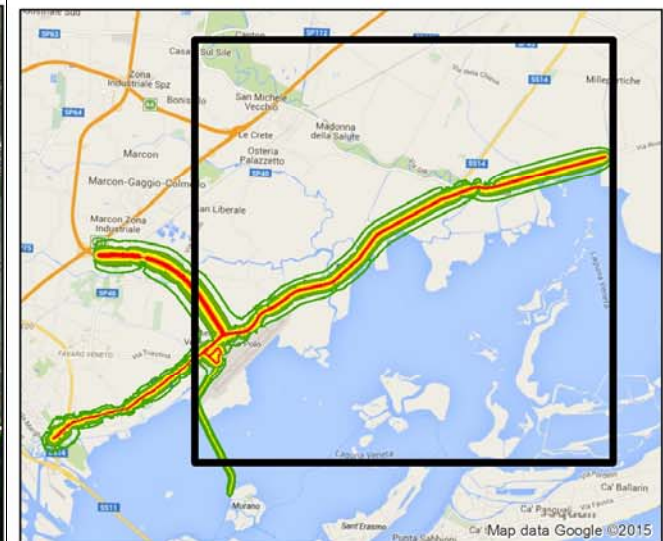
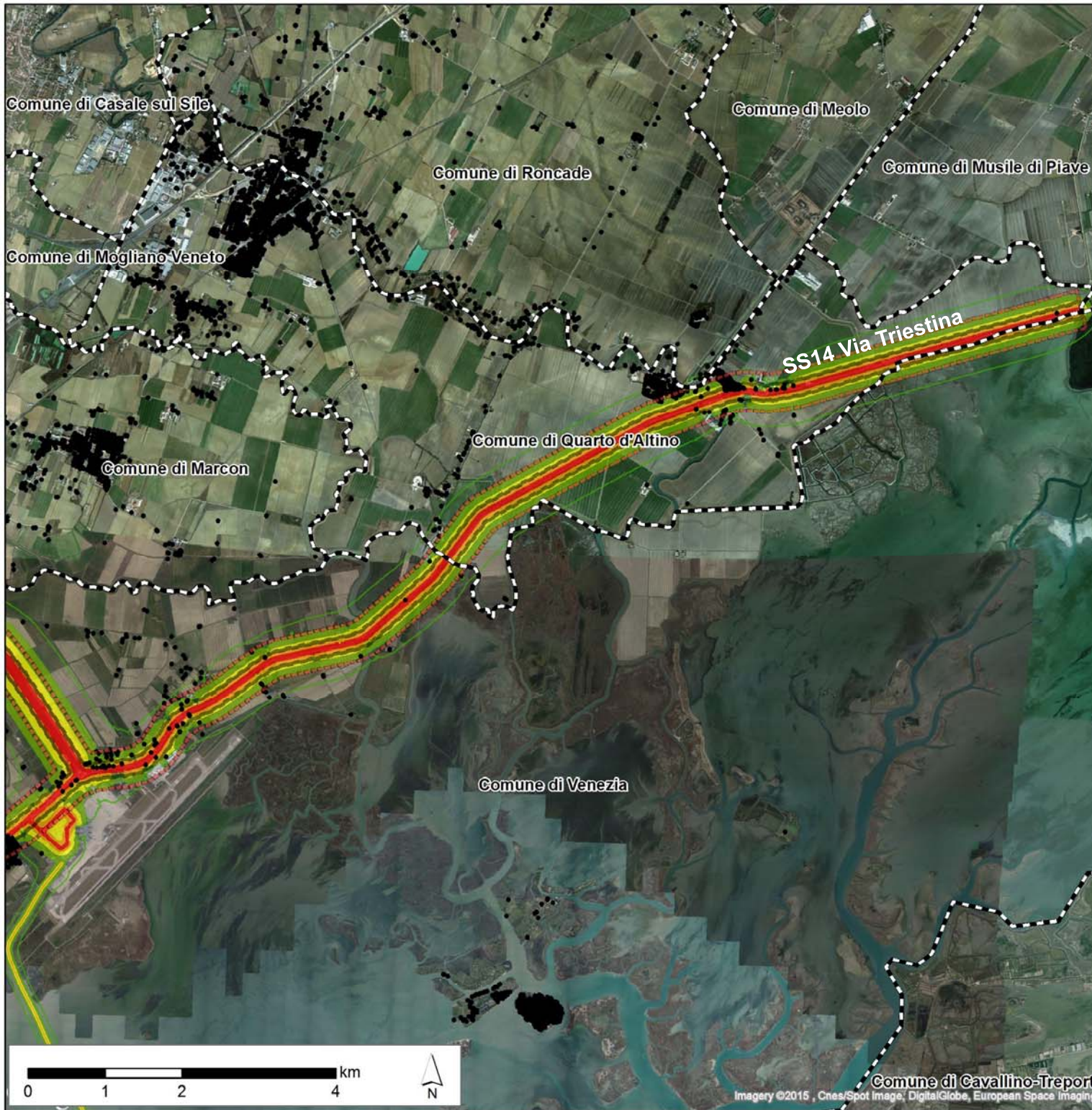


Esecutore:



Data: maggio 2015
 23957-REL-T708.0 – ALLEGATO





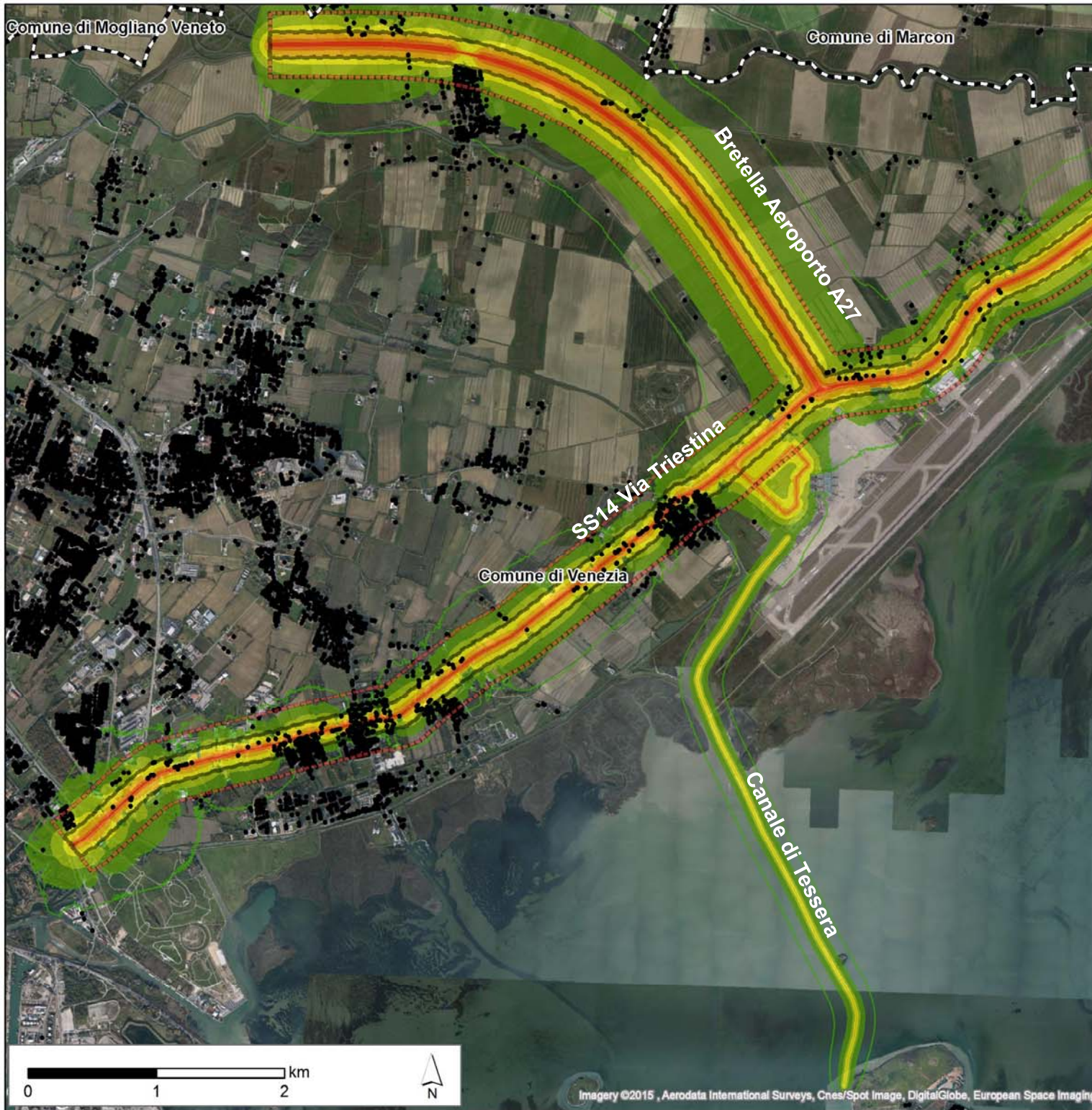
- Fascia A
- Fascia B
- < 50 dB (A)
- 50 - 55 dB (A)
- 55 - 60 dB (A)
- 60 - 65 dB (A)
- > 65 dB (A)
- edificio
- Limiti comunali

Masterplan 2021
Aeroporto "Marco Polo" – Tessera (VE)
Valutazione di Impatto Ambientale (ID_VIP 2853)
INTEGRAZIONI
 MinAmb_27÷MinAmb_38, RVE_02a÷RVE02c

TAVOLA 67
Scenario 2021: Traffico totale stradale e acqueo LAeq
diurno – Sezione 2 (nord-est)



Data: maggio 2015
 23957-REL-T708.0 – ALLEGATO



- Fascia A
- Fascia B
- 35 - 40 dB (A)
- 40 - 45 dB (A)
- 45 - 50 dB (A)
- 50 - 55 dB (A)
- 55 - 60 dB (A)
- 60 - 65 dB (A)
- > 65 dB (A)
- edificato
- Limiti comunali

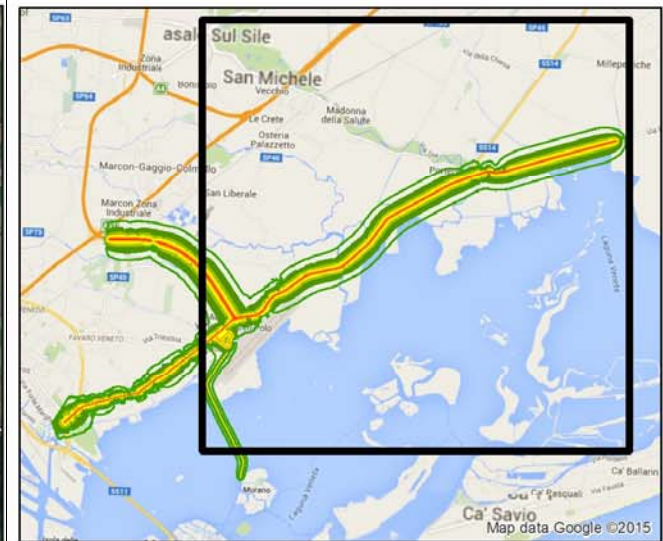
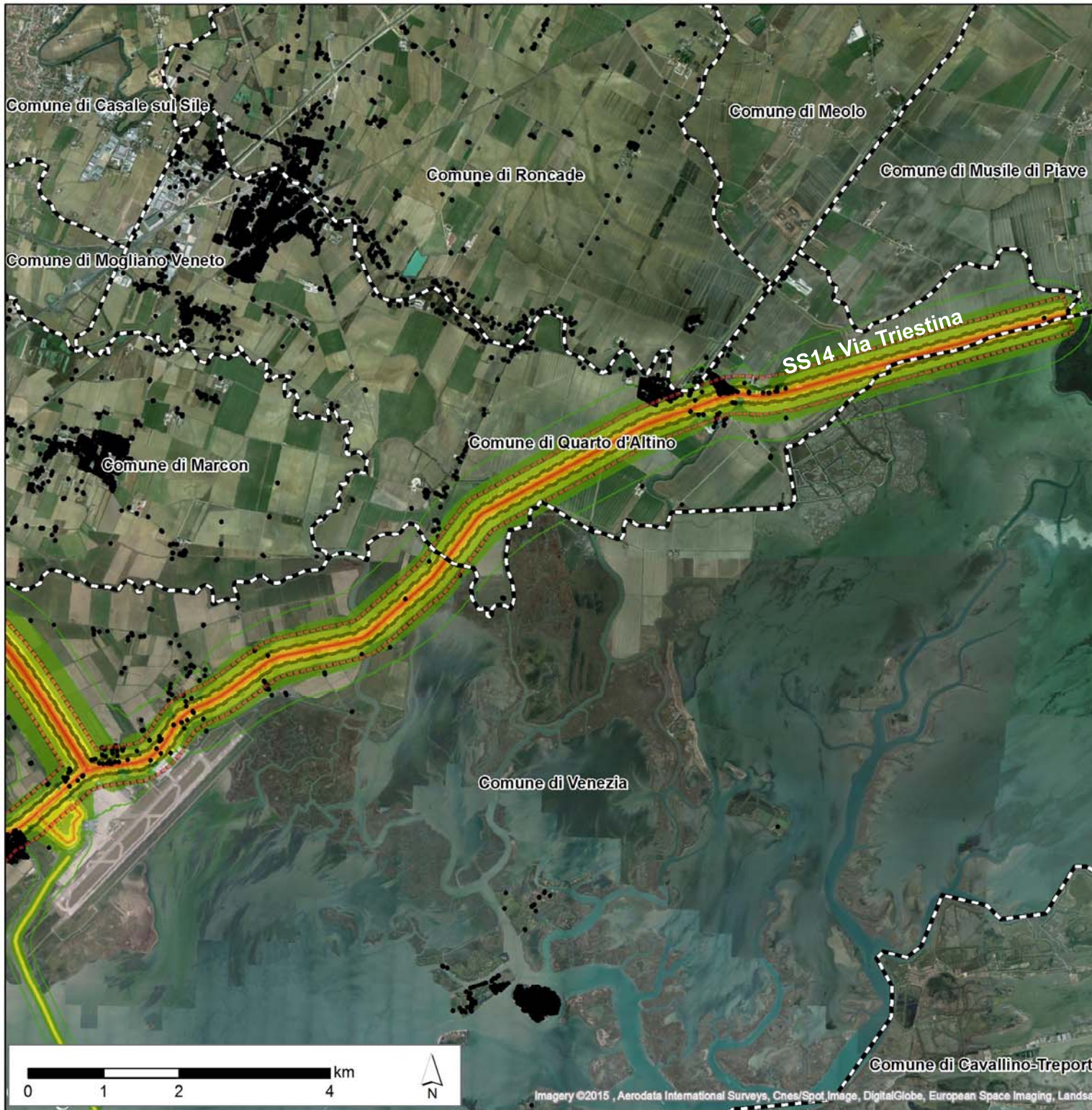
Masterplan 2021
Aeroporto "Marco Polo" – Tessera (VE)
Valutazione di Impatto Ambientale (ID_VIP 2853)
INTEGRAZIONI
MinAmb_27÷MinAmb_38, RVE_02a÷RVE02c

TAVOLA 68
Scenario 2021: Traffico totale stradale e acqueo LAeq
notturno– Sezione 1 (sud-ovest)



Data: maggio 2015
 23957-REL-T708.0 – ALLEGATO





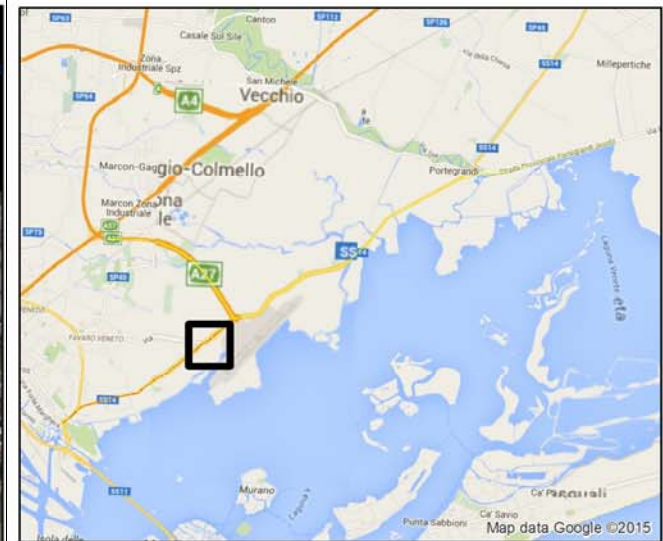
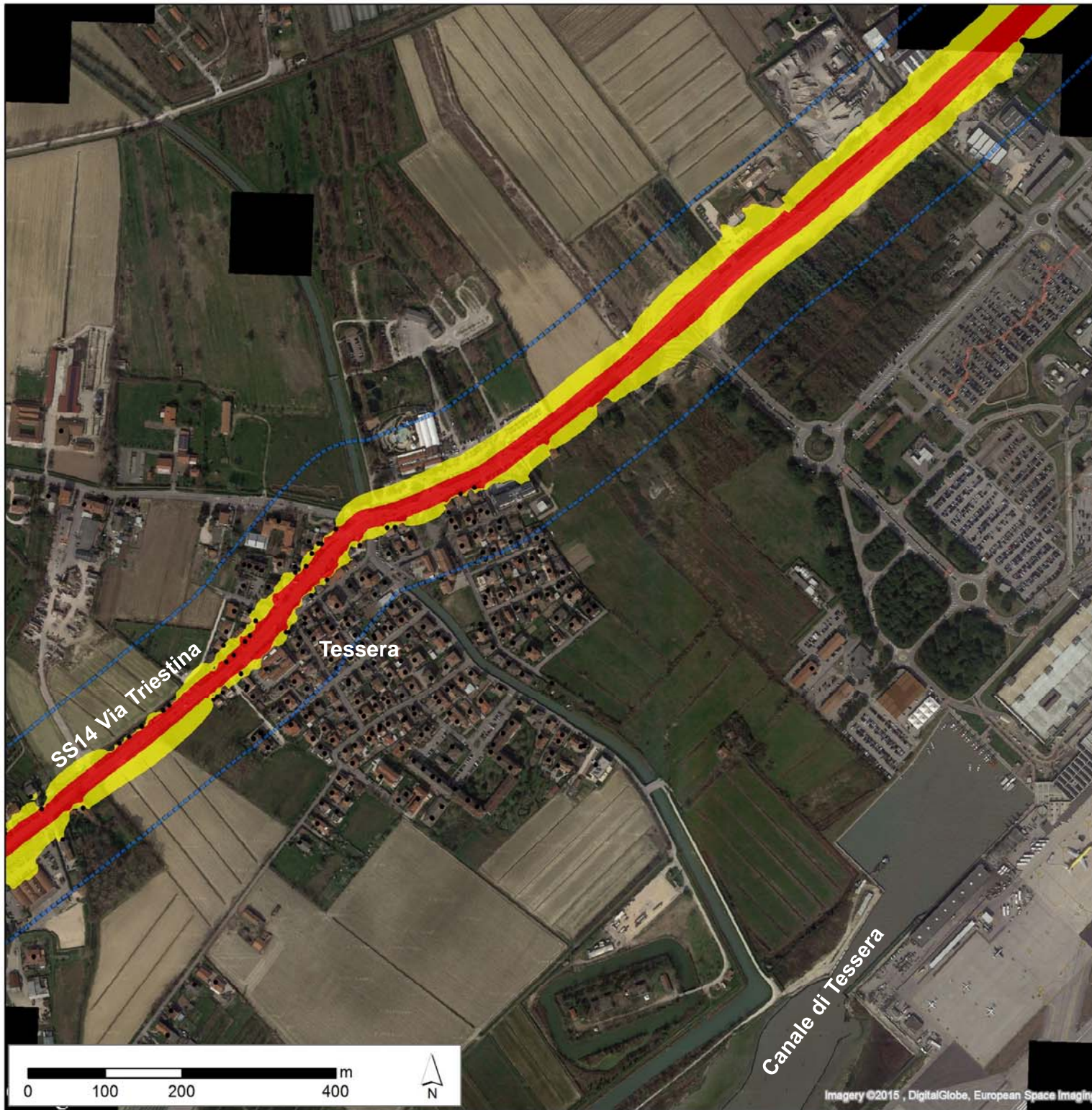
- Fascia A
- Fascia B
- 35 - 40 dB (A)
- 40 - 45 dB (A)
- 45 - 50 dB (A)
- 50 - 55 dB (A)
- 55 - 60 dB (A)
- 60 - 65 dB (A)
- > 65 dB (A)
- edificato
- Limiti comunali

Masterplan 2021
Aeroporto "Marco Polo" – Tessera (VE)
Valutazione di Impatto Ambientale (ID_VIP 2853)
INTEGRAZIONI
MinAmb_27÷MinAmb_38, RVE_02a÷RVE02c

TAVOLA 69
Scenario 2021: Traffico totale stradale e acqueo LAeq
notturno– Sezione 2 (nord-est)



Data: maggio 2015
 23957-REL-T708.0 – ALLEGATO



- FASCIA A
- FASCIA B
- FASCIA Unica
- edificato
- <math>< 5 \text{ dB}</math>
- $5 \div 10 \text{ dB}$
- $10 \div 15 \text{ dB}$

Masterplan 2021
Aeroporto "Marco Polo" – Tessera (VE)
Valutazione di Impatto Ambientale (ID_VIP 2853)
INTEGRAZIONI
 MinAmb_27÷MinAmb_38, RVE_02a÷RVE02c

TAVOLA 70
Scenario 2021: Traffico totale stradale: superamenti
LAeq diurno rispetto alla zonizzazione comunale –
Sezione 1 (sud-ovest) – ZOOM sull'abitato di Tessera

Committente:

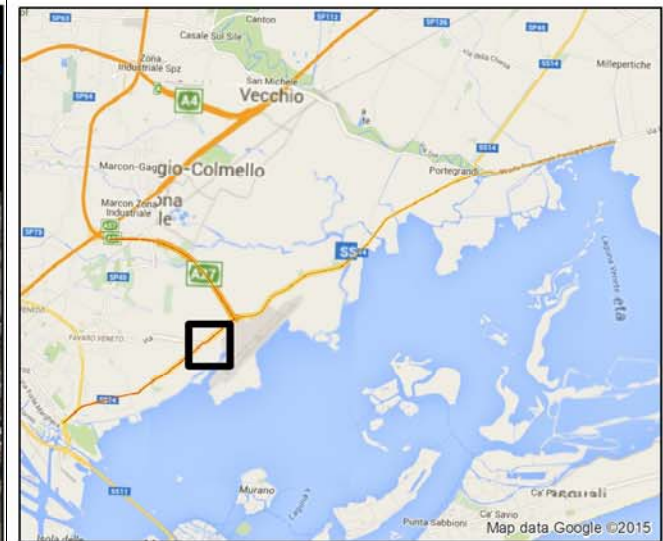
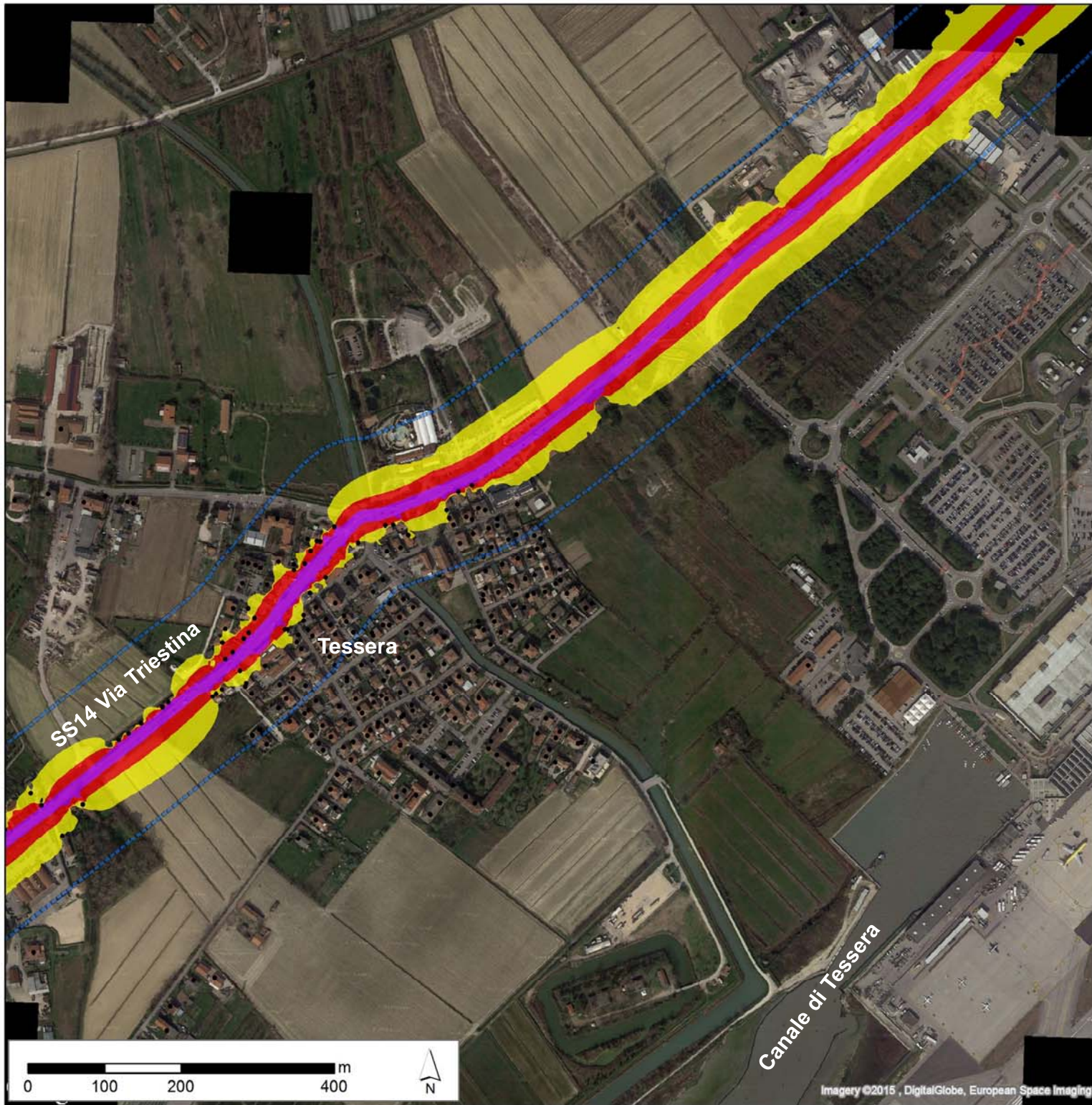









Esecutore:



Data: maggio 2015
 23957-REL-T708.0 – ALLEGATO





-  FASCIA A
-  FASCIA B
-  FASCIA Unica
-  edificato
-  < 5 dB
-  5 + 10 dB
-  10 + 15 dB

Masterplan 2021
Aeroporto "Marco Polo" – Tessera (VE)
Valutazione di Impatto Ambientale (ID_VIP 2853)
INTEGRAZIONI
MinAmb_27÷MinAmb_38, RVE_02a÷RVE02c

TAVOLA 71
Scenario 2021: Traffico totale stradale : superamenti
LAeq notturno rispetto alla zonizzazione comunale –
Sezione 1 (sud-ovest) - ZOOM sull'abitato di Tessera

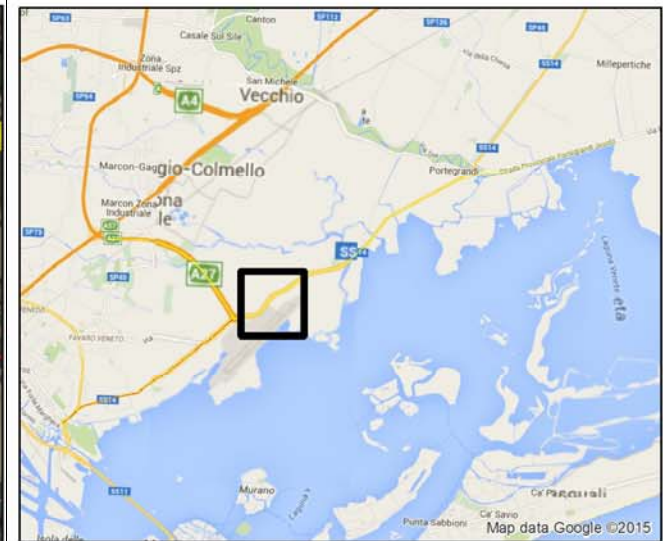
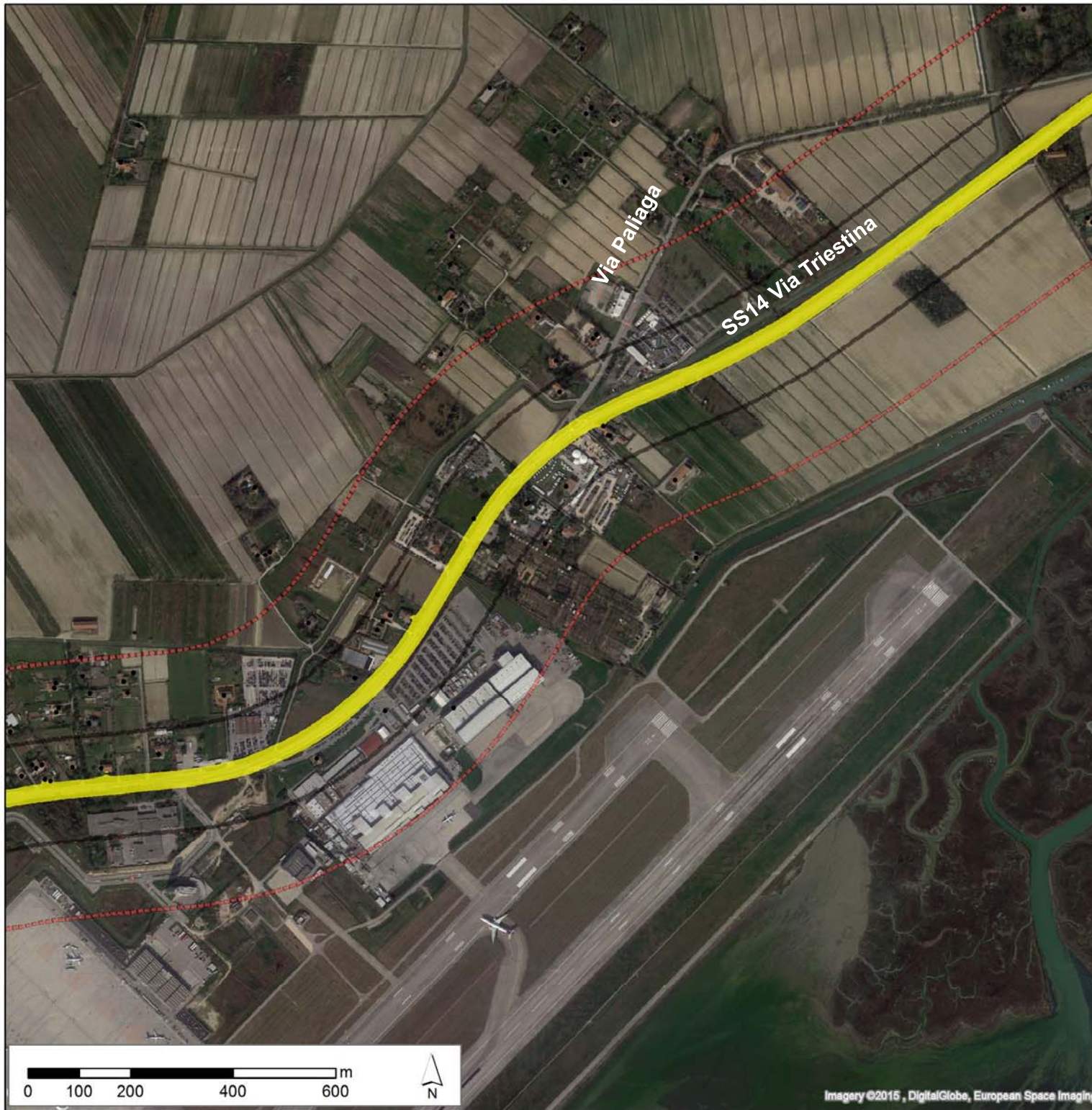
Committente:



Esecutore:



Data: maggio 2015
 23957-REL-T708.0 – ALLEGATO



-  FASCIA A
-  FASCIA B
-  FASCIA Unica
-  • edificato
-  < 5 dB
-  5 + 10 dB
-  10 + 15 dB

Masterplan 2021
Aeroporto "Marco Polo" – Tessera (VE)
Valutazione di Impatto Ambientale (ID_VIP 2853)
INTEGRAZIONI
MinAmb_27÷MinAmb_38, RVE_02a÷RVE02c

TAVOLA 72
Scenario 2021: Traffico totale stradale : superamenti
LAeq diurno rispetto alla zonizzazione comunale –
Sezione 2 (nord-est) - ZOOM su via Paliaga


Committente:

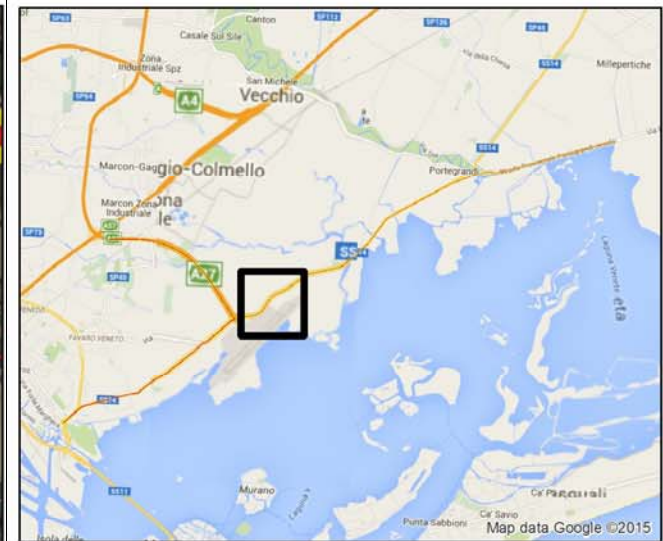
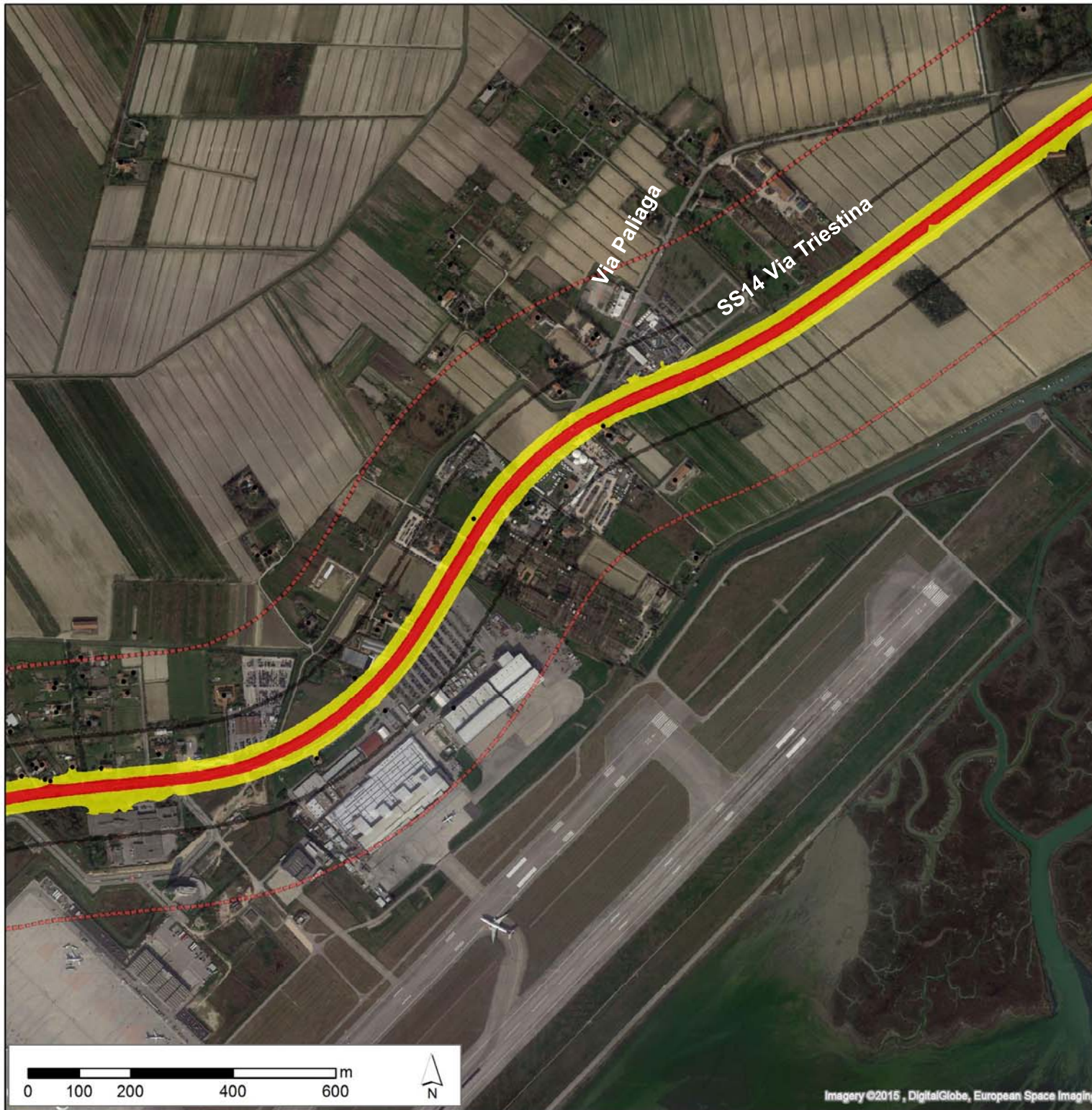


Esecutore:



Data: maggio 2015
 23957-REL-T708.0 – ALLEGATO





-  FASCIA A
-  FASCIA B
-  FASCIA Unica
-  • edificato
-  < 5 dB
-  5 + 10 dB
-  10 + 15 dB

Masterplan 2021
Aeroporto "Marco Polo" – Tessera (VE)
Valutazione di Impatto Ambientale (ID_VIP 2853)
INTEGRAZIONI
MinAmb_27÷MinAmb_38, RVE_02a÷RVE02c

TAVOLA 73
Scenario 2021: Traffico totale stradale superamenti
LAeq notturno rispetto alla zonizzazione comunale –
Sezione 2 (nord-est) - ZOOM su via Paliaga

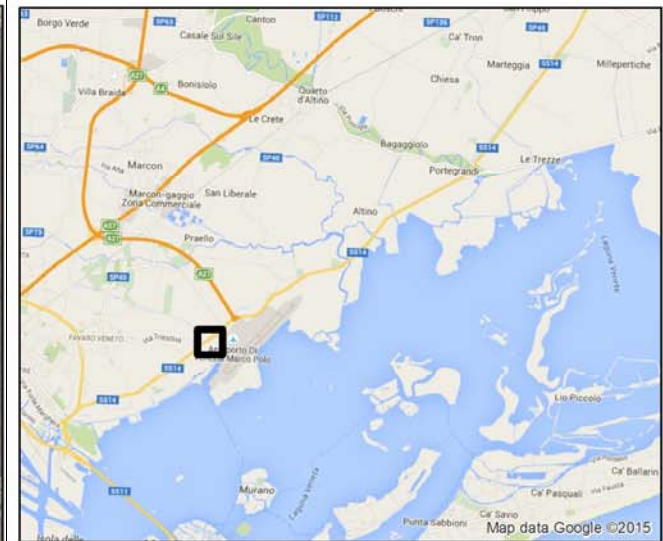
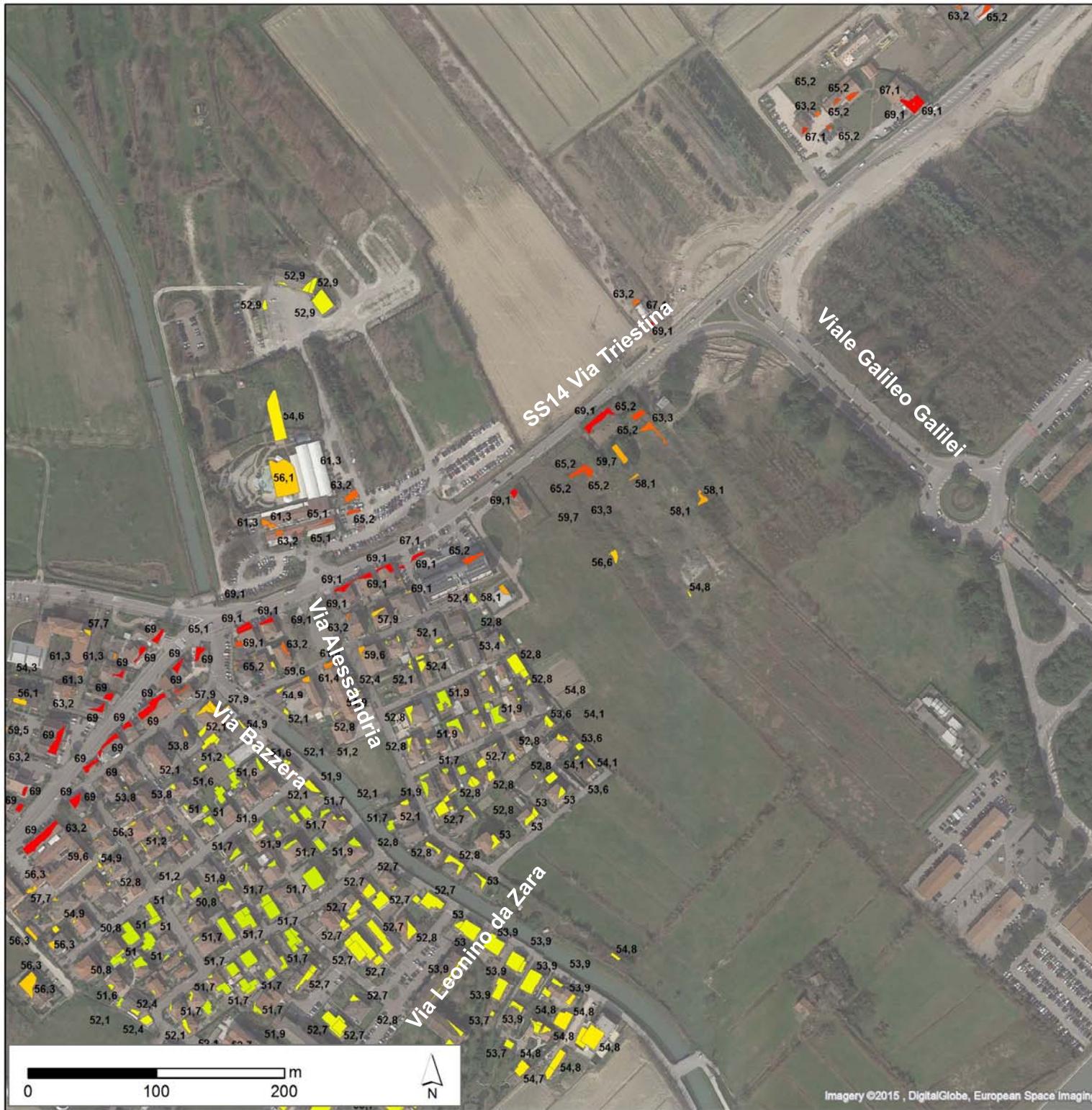
Committente:



Esecutore:



Data: maggio 2015
 23957-REL-T708.0 – ALLEGATO



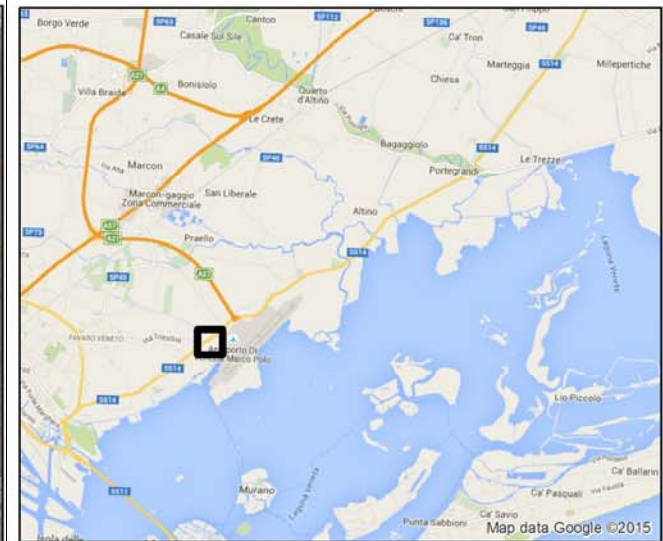
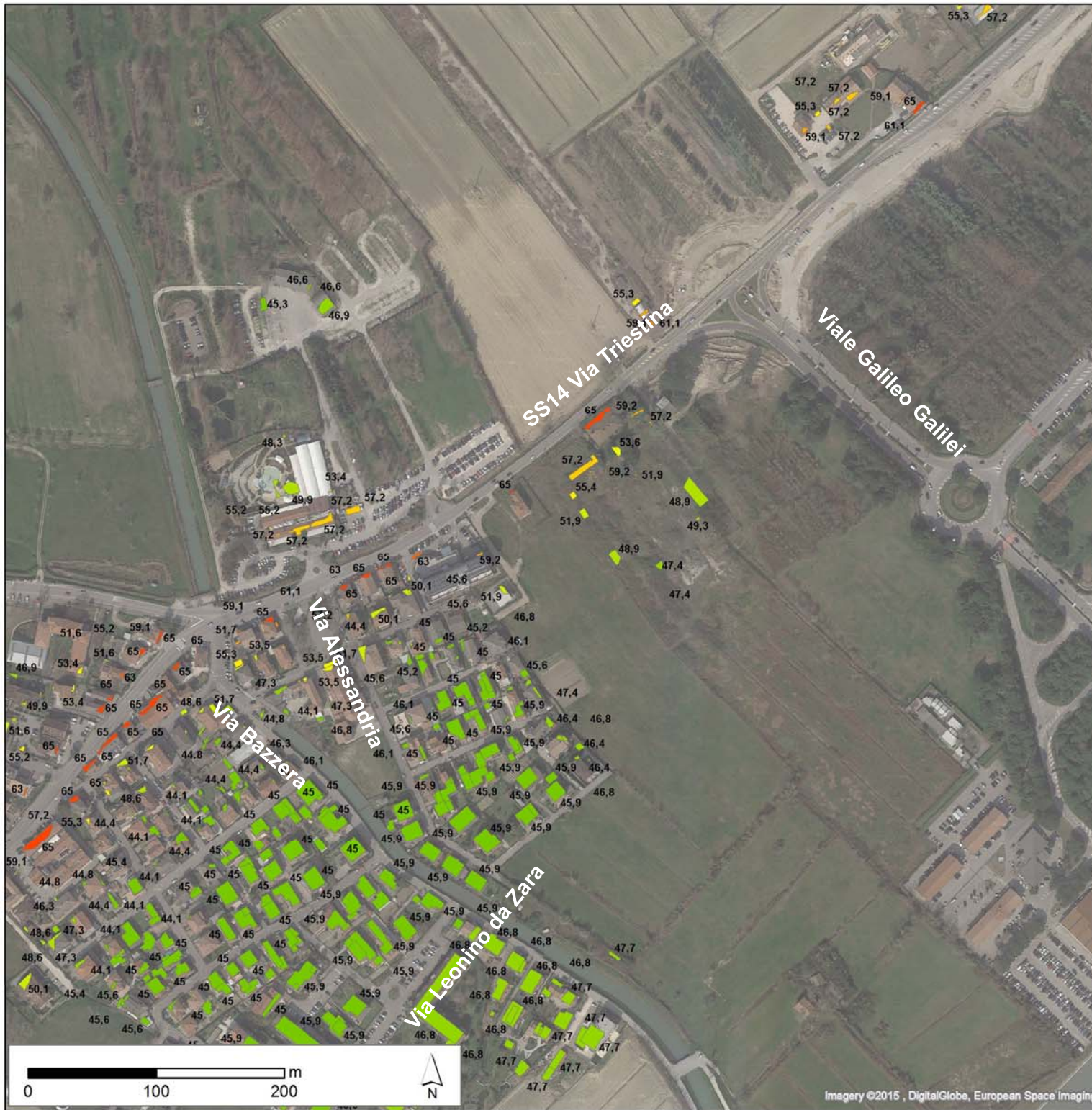
38 - 40 dB	46 - 48 dB	54 - 56 dB	62 - 64 dB
40 - 42 dB	48 - 50 dB	56 - 58 dB	64 - 66 dB
42 - 44 dB	50 - 52 dB	58 - 60 dB	66 - 68 dB
44 - 46 dB	52 - 54 dB	60 - 62 dB	68 - 70 dB

Masterplan 2021
Aeroporto "Marco Polo" – Tessera (VE)
Valutazione di Impatto Ambientale (ID_VIP 2853)
INTEGRAZIONI
MinAmb_27÷MinAmb_38, RVE_02a÷RVE02c

TAVOLA 74
Scenario 2021: mappatura dei LAeq diurni presso tutti gli edifici presenti nell'area di influenza – abitato di Tessera



Data: maggio 2015
 23957-REL-T708.0 – ALLEGATO



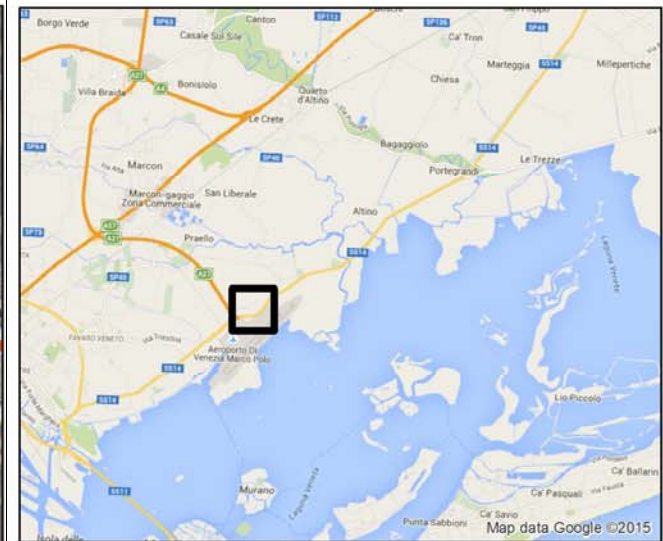
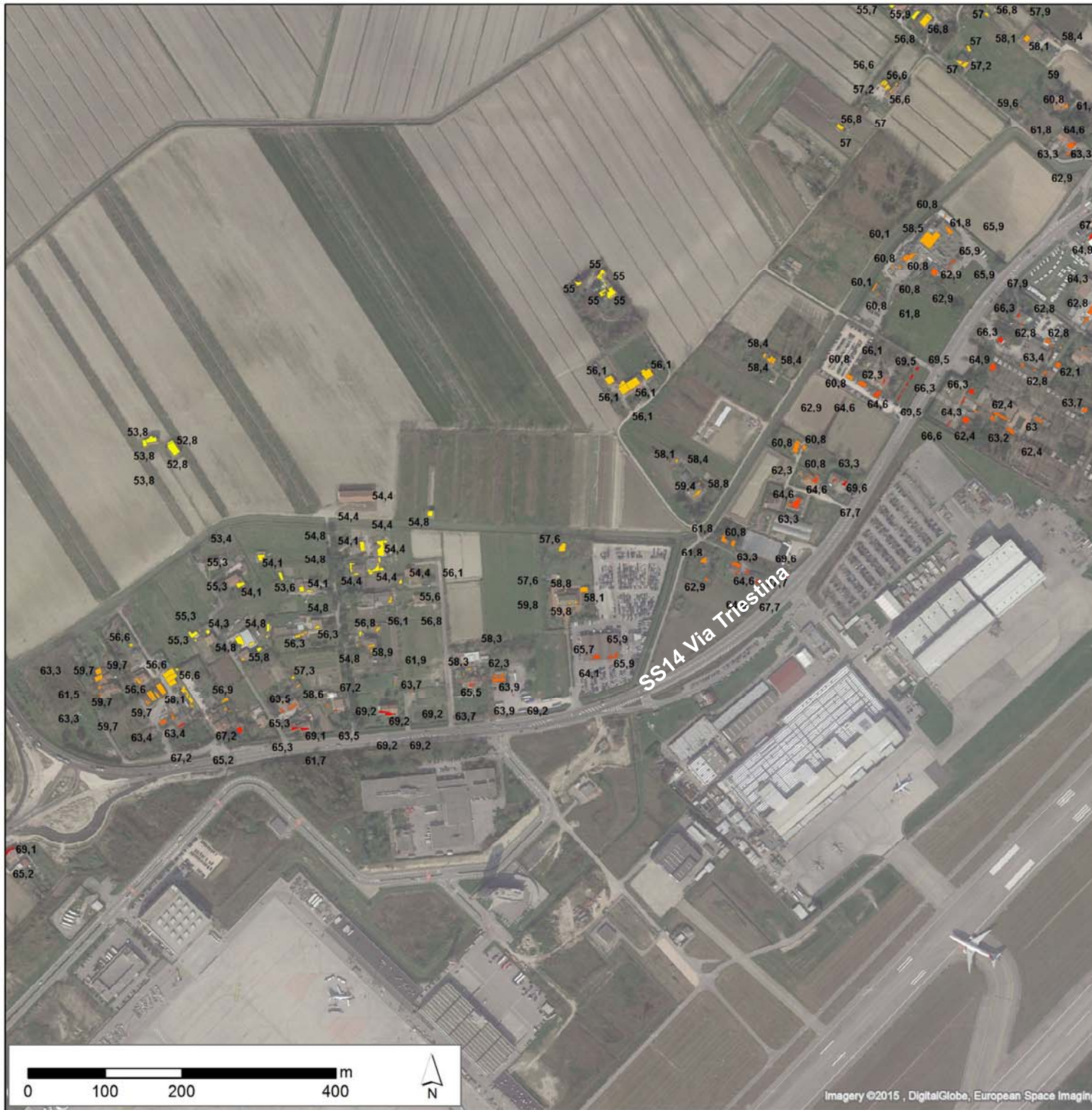
38 - 40 dB	46 - 48 dB	54 - 56 dB	62 - 64 dB
40 - 42 dB	48 - 50 dB	56 - 58 dB	64 - 66 dB
42 - 44 dB	50 - 52 dB	58 - 60 dB	66 - 68 dB
44 - 46 dB	52 - 54 dB	60 - 62 dB	68 - 70 dB

Masterplan 2021
Aeroporto "Marco Polo" – Tessera (VE)
Valutazione di Impatto Ambientale (ID_VIP 2853)
INTEGRAZIONI
MinAmb_27÷MinAmb_38, RVE_02a÷RVE02c

TAVOLA 75
Scenario 2021: mappatura dei LAeq notturni presso
tutti gli edifici presenti nell'area di influenza - abitato
di Tessera



Data: maggio 2015
 23957-REL-T708.0 – ALLEGATO




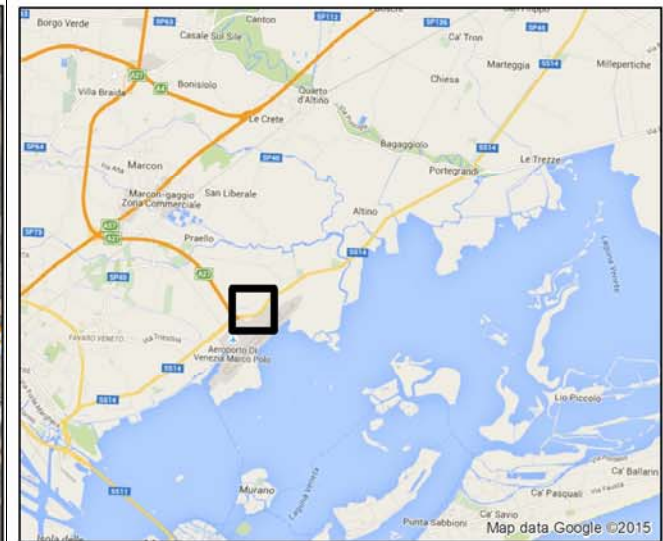
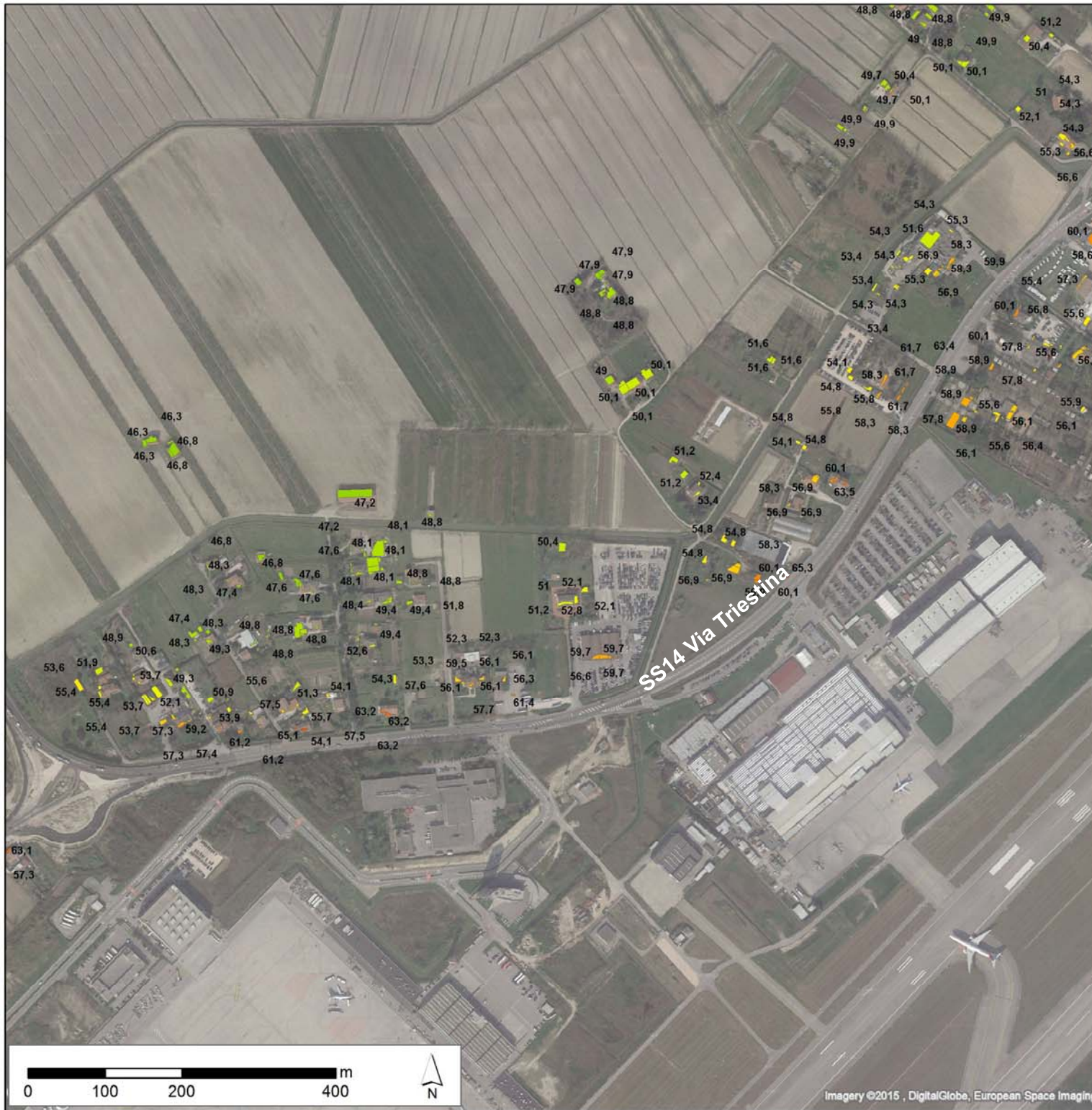
38 - 40 dB	46 - 48 dB	54 - 56 dB	62 - 64 dB
40 - 42 dB	48 - 50 dB	56 - 58 dB	64 - 66 dB
42 - 44 dB	50 - 52 dB	58 - 60 dB	66 - 68 dB
44 - 46 dB	52 - 54 dB	60 - 62 dB	68 - 70 dB

Masterplan 2021
Aeroporto "Marco Polo" – Tessera (VE)
Valutazione di Impatto Ambientale (ID_VIP 2853)
INTEGRAZIONI
MinAmb_27÷MinAmb_38, RVE_02a÷RVE02c

TAVOLA 76
Scenario 2021: mappatura dei LAeq diurni presso tutti gli edifici presenti nell'area di influenza – via Paliaga



Data: maggio 2015
 23957-REL-T708.0 – ALLEGATO



Masterplan 2021
Aeroporto "Marco Polo" – Tessera (VE)
Valutazione di Impatto Ambientale (ID_VIP 2853)
INTEGRAZIONI
MinAmb_27÷MinAmb_38, RVE_02a÷RVE02c

TAVOLA 77
Scenario 2021: mappatura dei LAeq notturni presso
tutti gli edifici presenti nell'area di influenza – via
Paliaga



Data: maggio 2015
 23957-REL-T708.0 – ALLEGATO

