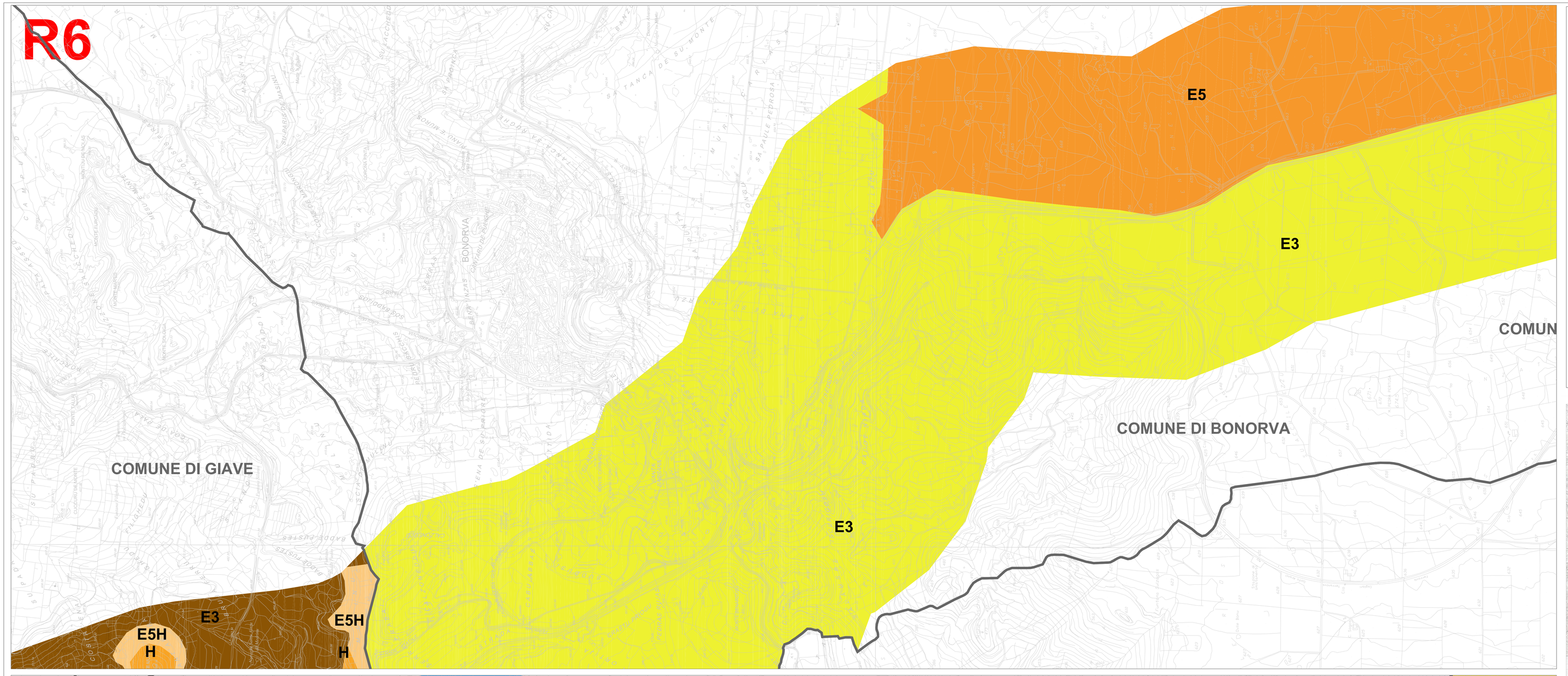

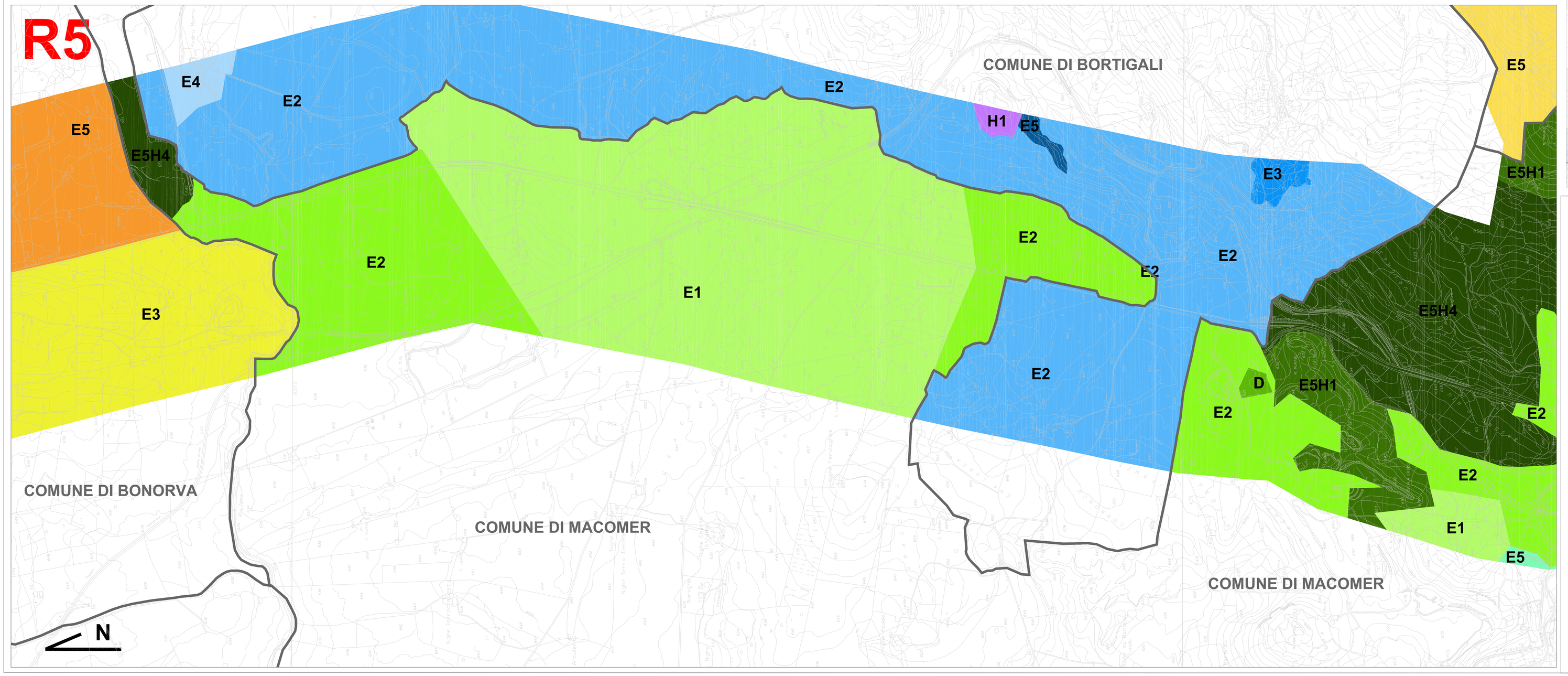

LEGENDA

- Svincoli e viabilità di nuova realizzazione
- Interventi secondari: realizzazione nuova viabilità
- Interventi secondari: adeguamento viabilità esistente
- Limiti comunali

Zona A - Tessuto Urbano Storico

Zona B - Tessuto Urbano

Zona C - Espansioni

Zona D - Aree Commerciali e Produttive

Zona E - Aree Agricole

Zona F - Insediamenti Turistici

Zona G - Aree Strutturali

Zona H - Aree di Tutela

Zona S - Servizi

NOTE:

La presente carta è stata interamente ri-digitalizzata sovrapponendo gli interventi di progetto con le tavole di PUC ottenute dai Comuni.

Fare riferimento alle legende dei PUC riportate nel Quadro di Riferimento Programmatico per la descrizione delle sottozone.

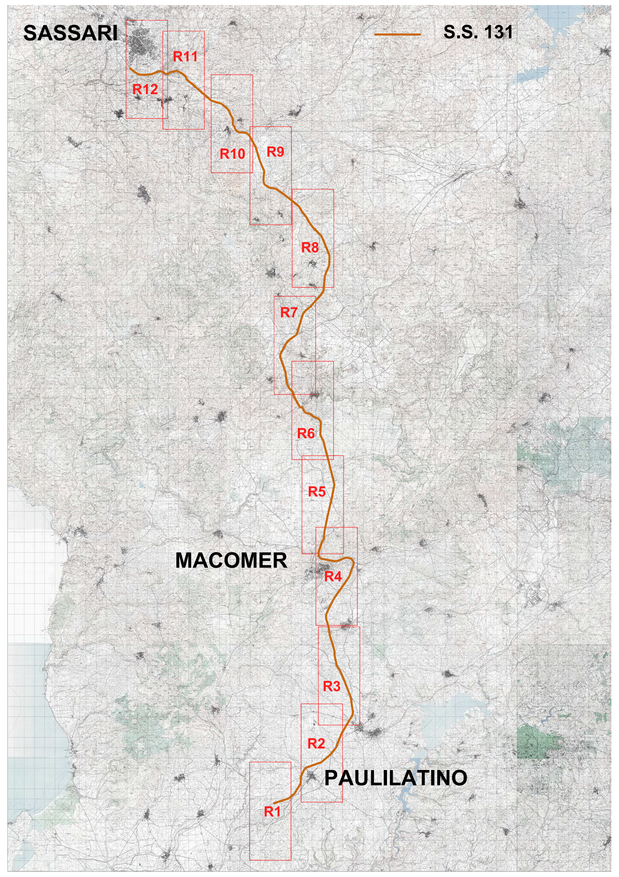

Anas SpA

Direzione Centrale Progettazione

S.S. 131 di "Carlo Felice"

Adeguamento e messa in sicurezza della S.S.131
dal km 108+300 al km 209+500
Risoluzione dei nodi critici - 1° e 2° stralcio

PROGETTO DEFINITIVO

PROGETTAZIONE: ANAS - DIREZIONE CENTRALE PROGETTAZIONE

PROGETTISTI:
Dott. Ing. CARLO BOSMAN
Ordine Ing. di Roma n. 16449
Dott. Ing. ENRICO MITTIGA
Ordine Ing. di Roma n. 20228
Dott. Ing. ACHILLE DEVITOFRANCESCHI
Ordine Ing. di Roma n. 19716
Dott. Ing. FULVIO MARIA SOCCODATO
Ordine Ing. di Roma n. 18861

IL GEOLOGO
Dott. Geol. STEFANO SERANGELI
Ordine Geol. Lazio n. 659

IL RESPONSABILE DEL S.I.A.
Dott. Ing. GINEVRA BERETTA
Ord. Ing. Prov. RM n. 20458
Dott. Ing. ADRIANA CORCELLI
Ord. Ing. Prov. RM n. 33764

COORDINATORE PER LA SICUREZZA IN FASE DI PROGETTAZIONE
Dott. Arch. ROBERTO ROGGI
Ordine Architetti Prov. RM n° 10554

VISTO: IL RESP. DEL PROCEDIMENTO
Dott. Ing. ANTONIO SCALAMANDRE'

GRUPPO DI PROGETTAZIONE ANAS
Dott.Ing. Carlo Bosman – Responsabile di progetto
Dott.Ing. Gabriele Giovannini – Cartografia
Dott.Ing. Ginevra Beretta – Ambiente
Dott.Geol. Giuseppe Cardillo – Ambiente
Dott.Ing. Adriana Corcelli – Ambiente
Dott.Geol. Stefano Serangeli – Geologia
Dott.Ing. Enrico Mittiga – Geotecnica
Dott.Ing. Attilio Pentella – Idraulica
Dott.Ing. Gianfranco Fusari – Strade
Dott.Ing. Francesco Primieri – Strade
Geom. Claudio D'Arcangelo – Strade
Dott.Ing. Alessandro Piccarreta – Opere civili
Geom. Pietro Tomasiello – Opere civili
Geom. Carmelo Zema – Espropri
Dott.Ing. Pierluigi Fabbro – Interferenze
Dott.Ing. Francesco Bozzi – Impianti
Geom. Stefano De Masi – Computi e capitolati
Geom. Marco Spinucci – Sicurezza
Dott.Arch. Roberto Roggi – Sicurezza

RESPONSABILI DI SERVIZI INGEGNERIA
Dott.Ing. Fulvio Maria Soccodato – Territorio
Dott.Ing. Alessandro Micheli – Geotecnica e Impianti
Dott.Ing. Achille Devitofranceschi – Opere Civili
Geom. Fabio Quondam – Computi e capitolati
Dott.Geol. Serena Mejetta

PROTOCOLLO | DATA

ELABORATI GENERALI
STRUMENTI URBANISTICI (QUADRANTI R5 E R6)
TAV 3/6

CODICE PROGETTO	NOME FILE	REVISIONE	SCALA:
PROGETTO: D P C A 0 9 — LIV. PROG.: D — N. PROG.: 1 4 0 1	DPCA09_D_1401_T00_EG00_AMB_CT03_A.DWG CODICE ELAB.: T 0 0 E G 0 0 A M B C T 0 3	A	1:10.000

REV.	DESCRIZIONE	DATA	REDATTO	VERIFICATO	APPROVATO
C					
B					
A	EMISSIONE	Febbraio 2015	Ing. A. Corcelli	Ing. G. Beretta	Ing. Soccoddato