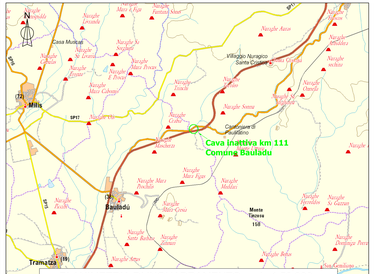

PLANIMETRIA DI INQUADRAMENTO scala 1:50.000

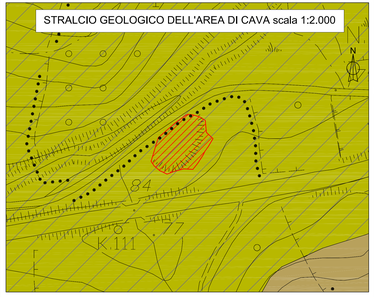

STRALCIO GEOLOGICO DELL'AREA DI CAVA scala 1:2.000

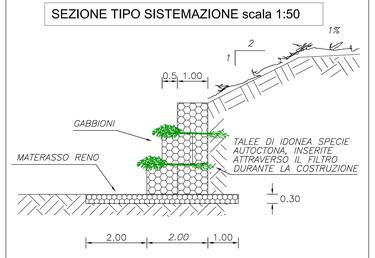

SEZIONE TIPO SISTEMAZIONE scala 1:50

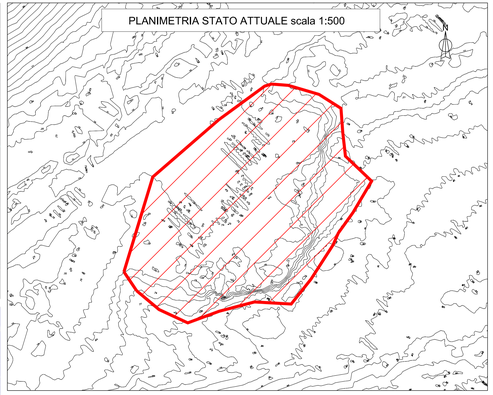

PLANIMETRIA STATO ATTUALE scala 1:500

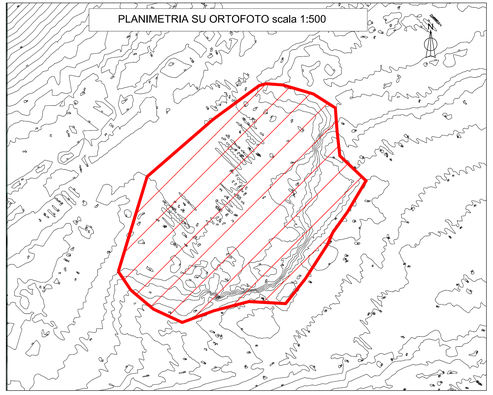

PLANIMETRIA SU ORTOFOTO scala 1:500

SEZIONI SISTEMAZIONE scala 1:500

SEZIONE A-A'

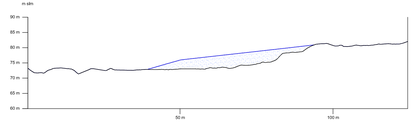

SEZIONE B-B'

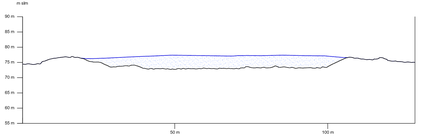

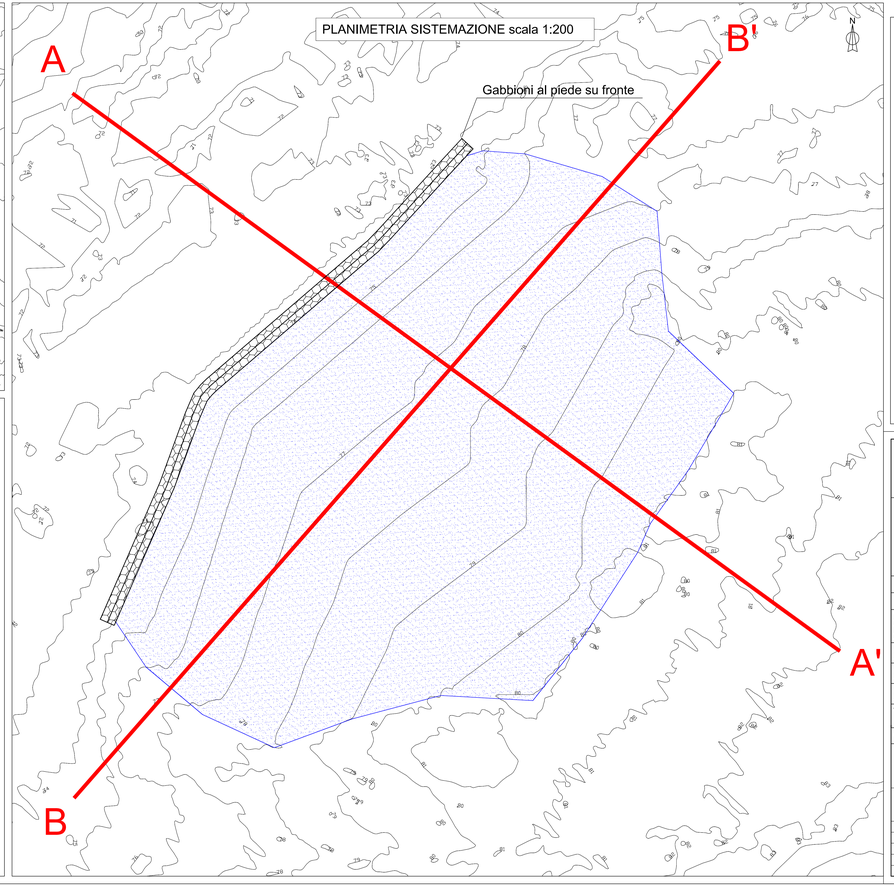

PLANIMETRIA SISTEMAZIONE scala 1:200

LEGENDA

Perimetrazione Area di deposito

Materiale di deposito

LEGENDA CARTA GEOLOGICA

DISTRETTO VULCANICO DI BONORVA

PDR

Unità di Monte Santu Padre
Alternanza di depositi di flusso piroclastico in facies ignimbritica saldati, a chimismo da dacitico a riolitico, con cristalli liberi di Pl, Sa, Cpx, Bt, Mag, con struttura eterolitica, tufoca ricchi in litici poligenici. Alla base piroclastiti pomico cineritiche e livelli epiclastici (PDRa). ***BURDIGALIANO***

DER

Unità di Mancomer
Depositi di flusso piroclastico in facies ignimbritica, saldati, con strutture da vitrocladistiche ad eutaxitiche. In banchate alternate a depositi piroclastiti di flusso, caduta e di onda basale. (KUN: 21,6±1,1 Ma; Lecca et alii, 1997). Intercalati livelli piroclastici di flow, fall e surge (DERb). ***BURDIGALIANO***

Anas SpA

Direzione Centrale Progettazione

S.S. 131 di "Carlo Felice"

Adeguamento e messa in sicurezza della S.S.131
dal km 108+300 al km 209+500
Risoluzione dei nodi critici – 1° e 2° stralcio

PROGETTO DEFINITIVO

PROGETTAZIONE: ANAS - DIREZIONE CENTRALE PROGETTAZIONE

PROGETTISTI:
Dott. Ing. ALESSIO BOSMAN
Ordine Ing. di Roma n. 18446
Dott. Ing. ENRICO MITTIGA
Ordine Ing. di Roma n. 20028

Dott. Ing. ACHILLE DEVITOFRANCESCO
Ordine Ing. di Roma n. 18118
Dott. Ing. FULVIO MARIA SOCCODATO
Ordine Ing. di Roma n. 18861

IL GEOLOGO
Dott. Geol. STEFANO SERRAVOLLI
Ordine Geol. Lazio n. 859

IL RESPONSABILE DEL S.I.A.
Dott. Ing. SANDRA BERETTA
Dott. Ing. Prov. RM n. 20468

Dott. Ing. ADRIANA CORSELLI
Dott. Ing. Prov. RM n. 22764

COORDINATORE PER LA SICUREZZA IN FASE DI PROGETTAZIONE:
Dott. Arch. ROBERTO ROSSI
Ordine Architetti Prov. RM n° 10554

VISTO: IL RESP. DEL PROCEDIMENTO

Dott. Ing. ANTONIO SOLIMANDRE

GRUPPO DI PROGETTAZIONE ANAS
Dott.Ing. Alessandro Ciaffi – Responsabile di progetto
Dott.Ing. Gabriele Giovannini – Cartografia
Dott.Ing. Gineva Barletta – Ambiente
Dott.Ing. Giovanni Ciamarra – Ambiente
Dott.Ing. Adriana Corsetti – Ambiente
Dott.Geol. Stefano Serangeli – Geologia
Dott.Geol. Emilio Nicolosi – Geologia
Dott.Ing. Andrea Bellizzi – Idraulica
Dott.Ing. Gianfranco Fuoco – Strade
Dott.Ing. Francesco Primori – Strade
Geom. Claudio D'Incangelo – Strade
Geom. Massimiliano Pellegrinetto – Opere civili
Geom. Pietro Tomasiello – Opere civili
Geom. Carmelo Zema – Espropri
Geom. Fabrizio Cocchini – Espropri
Dott.Ing. Francesco Bruni – Impianti
Geom. Stefano De Mori – Computi e capitolati
Geom. Massimo Ferri – Sicurezza
Dott.Arch. Roberta Peppi – Sicurezza
RESPONSABILI DI SERVIZI INGEGNERIA
Dott.Ing. Fulvio Maria Soccodato – Territorio
Dott.Ing. Alessandro Michael – Geotecnica e Impianti
Dott.Ing. Achille Devitofrancesco – Strutture
Geom. Fabio Quondam – Computi e capitolati
Dott.Geol. Serena Maletta

PROTOCOLLO | DATA

GEOLOGIA E GEOTECNICA

Sistemazione morfologica siti di deposito – Tav 2 di 7

CODICE PROGETTO			NOME FILE	REVISIONE	SCALA:
PROGETTO	LIV. PROG.	N. PROG.	T00GE00GEODI02_A		
DPCA09	D	1401	CODICE ELAB. T00GE00GEODI02	A	varie

REV.	DESCRIZIONE	DATA	REDATTO	VERIFICATO	APPROVATO
D					
C					
B					
A	EMISSIONE	Febbraio 2016	Geo. S. SERAVOLLI	Geo. S. SERAVOLLI	Ing. A. MORELLI