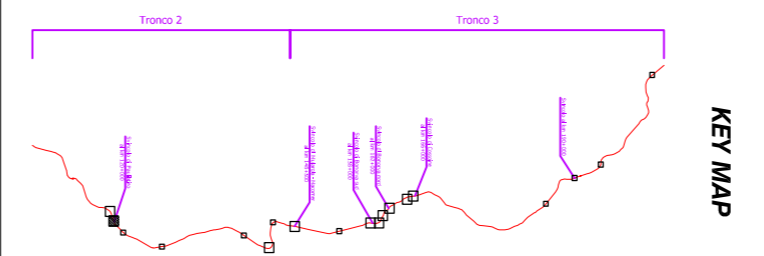
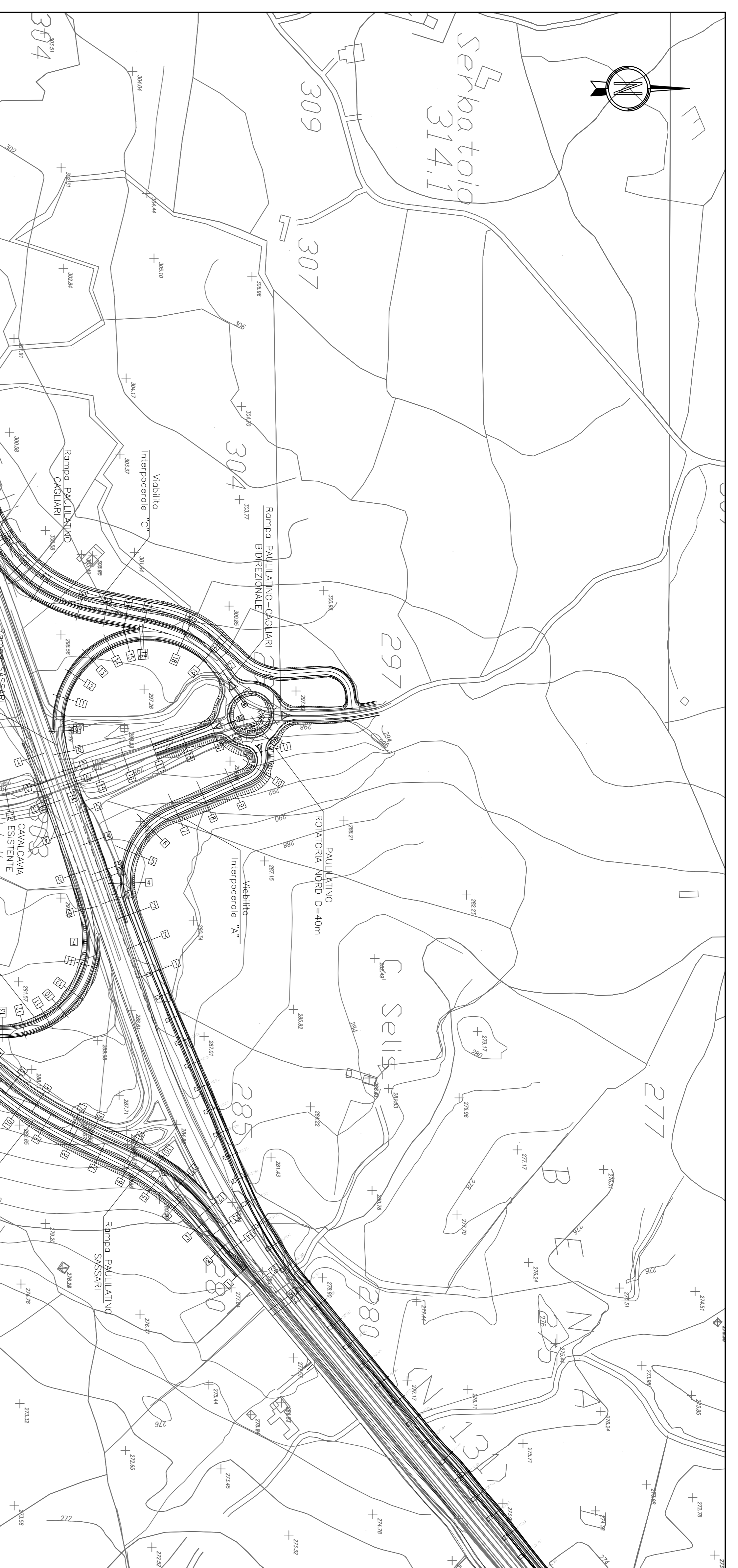



LEGENDA

- INDAGINI GEONOSTICHE E GEOFISICHE**
- Edilgeo s.r.l. (1991)
 - Sondaggio geofisico
 - Progettazione esplorativa
 - Ing. Piero Porcu (1992)
 - Sondaggio geofisico
 - S.P.G. s.r.l. (1997)
 - Sondaggio geofisico
 - Sinica a rifrazione
 - Solitecnica s.r.l. (1997)
 - Sondaggio geofisico
 - Prova perimetrometrica statica CRT
 - Edilsuolo s.r.l. (1997)
 - Sondaggio geofisico
 - Sinica a rifrazione
 - Geotekno s.r.l. (1997)
 - Sondaggio geofisico
 - Progettazione esplorativa
 - SARDADRILL s.r.l. (1998)
 - Sondaggio geofisico
 - Sinica a rifrazione
 - Microptali s.a.s. (1998)
 - Sondaggio geofisico
 - Prova perimetrometrica statica CRT
 - Fondelle s.r.l. (1998)
 - Sondaggio geofisico
 - Prova perimetrometrica statica CRT
 - TEA Teritorio e Ambiente s.r.l. (1997/98/99)
 - Sondaggio geofisico
 - Sinica a rifrazione - area di Macomer (1997/98)
 - Sondaggio geofisico - area di Sassari (1999)
 - Geo Lavori s.r.l. (1999)
 - Sondaggio geofisico
 - Progettazione esplorativa
 - SIGECO s.r.l. (2005)
 - Sondaggio geofisico
 - Sinica a rifrazione
 - Ageco s.r.l. (2011) - Lotto 0 SS-OL
 - Sondaggio geofisico
 - Progettazione esplorativa
 - Sinica a rifrazione
 - P.L.P. s.n.c. (2012) - Lotto 0 SS-OL
 - Sondaggio geofisico
 - Progettazione esplorativa
 - Sinica a rifrazione
 - Prova perimetrometrica dinamica





Anas Spa

Direzione Centrale Progettazione

S.S. 131 di "Carlo Felice"

Adeguamento e messa in sicurezza della S.S.131 dal km 108+300 al km 209+500

Risoluzione dei nodi critici - 1° e 2° stralcio

PROGETTO DEFINITIVO

PROGETTAZIONE: ANAS - DIREZIONE CENTRALE PROGETTAZIONE

PROGETTISTI:	GRUPPO DI PROGETTAZIONE ANAS
Dati. Ing. CARLO BOSKAW	Dati. Ing. CARO BIANCHI
Ordine Ing. di Roma n. 15449	Dati. Ing. CARO BIANCHI
Dati. Ing. EMILIO LITTA	Dati. Ing. CARO BIANCHI
Ordine Ing. di Roma n. 20228	Dati. Ing. CARO BIANCHI
IL GEOLOGO	Dati. Ing. CARO BIANCHI
Dati. Dott. STEFANO SERMANZELLI	Dati. Ing. CARO BIANCHI
Ordine Geol. di Roma n. 639	Dati. Ing. CARO BIANCHI
IL RESPONSABILE DEL S.I.A.	Dati. Ing. CARO BIANCHI
Dati. Ing. GIUSEPPE BERTINI	Dati. Ing. CARO BIANCHI
Ordine Ing. di Roma n. 53488	Dati. Ing. CARO BIANCHI
COORDINATORE PER LA SICUREZZA IN FASE DI PROGETTAZIONE	Dati. Ing. CARO BIANCHI
Dati. Arch. ROBERTO ROSCI	Dati. Ing. CARO BIANCHI
Ordine Architetti Prov. AN n. 10554	Dati. Ing. CARO BIANCHI
VISTO: IL RESP. DEL PROCEDIMENTO	Dati. Ing. CARO BIANCHI
Dati. Ing. ANTONIO SCALAMANDRE	Dati. Ing. CARO BIANCHI
PROTOCOLLO	Dati. Ing. CARO BIANCHI
DATA	Dati. Ing. CARO BIANCHI

CODICE PROGETTO		NOME FILE		REVISIONE		SCALA	
PROGETTO	U.V. PROC.	N. PROC.	T00GEO00GEOPU18_A	EDAR:	T00GEO00GEOPU18	A	1:2.000
D	DPICAD09	D	1401				
C							
B							
A	EMISSIONE						
REV.	DESCRIZIONE	DATA	REDAITO	VERIFICATO	APPROVATO		

GEOLOGIA E GEOTECNICA

Nuovo svincolo di Paulilatino di Km 120+000 - Planimetria ubicazione indagini