

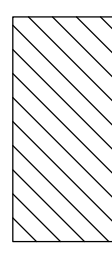









**LEGENDA**

Carta della Visibilità Svincolo km 162+000

-  Ottima
-  Buona
-  Media
-  Scarsa
-  Nulla
-  Limite UT/RCG
- **RCG102** Numero Rcg
- **UT104** Numero UT
-  Progetto

 **Anas Spa**  
 Direzione Centrale Progettazione

**S.S. 131 di "Carlo Felice"**  
 Adeguamento e messa in sicurezza della S.S.131  
 dal km 108+300 al km 209+500  
 Risoluzione dei nodi critici - 1° e 2° stralcio

**PROGETTO DEFINITIVO**

**PROGETTAZIONE:** ANAS - DIREZIONE CENTRALE PROGETTAZIONE

PROGETTISTI:	GRUPPO DI PROGETTAZIONE ANAS
Dati. Ing. CARLO BOSCHI	Dati. Ing. Carlo Boschi
Ordine Ing. di Roma n. 16449	Dati. Ing. Giovanni Biondi
Dati. Ing. ENRICO WITTKA	Dati. Ing. Giuseppe Carullo
Ordine Ing. di Roma n. 20228	Dati. Ing. Enrico Wittka
IL GEOLOGO	Dati. Geol. STEFANO SERAVAZZI
IL RESPONSABILE DEL S.I.A.	Dati. Ing. Alessandro Pizzoccolo
COORDINATORE PER LA SICUREZZA IN FASE DI PROGETTAZIONE	Dati. Ing. Roberto Ragni
VISTO: IL RESP. DEL PROCEDIMENTO	Dati. Ing. Fulvio Maria Scicchitto
ARCHEOLOGIA	Dati. Ing. Antonio Scialumone
PROTOCOLLO	Dati. Ing. ANTONIA PAVOLINI

**ARCHEOLOGIA**  
 CARTA DELLA VISIBILITA' SVINCOLO KM 162+000  
 TAV 6/10

CODICE PROGETTO	NOVE FILE	REVISIONE	SCALA
PROGETTO	PROVA D. 1401.100.5003.CEN.PUB.AJMG		
DIPCA09	D 14101	A	1:2000
C			
B			
A			
REV.	DESCRIZIONE	DATA	REDAITO
			VERIFICATO
			APPROVATO

