

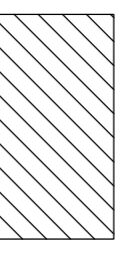





LEGENDA

Carta della Visibilità Svincolo km 194+000

-  Ottima
 -  Buona
 -  Media
 -  Scarsa
 -  Nulla
 -  Progetto
- Limite UTR/RCG
- RCG102** Numero Rcg
- UT 104** Numero UT



Anas Spa

Direzione Centrale Progettazione

S.S. 131 di "Carlo Felice"
 Adeguamento e messa in sicurezza della S.S.131
 dal km 108+300 al km 209+500
 Risoluzione dei nodi critici - 1° e 2° stralcio

PROGETTO DEFINITIVO

PROGETTAZIONE: ANAS - DIREZIONE CENTRALE PROGETTAZIONE

PROGETTISTI:	GRUPPO DI PROGETTAZIONE ANAS
Dati. Ing. CARLO BOSCHI	Dati. Ing. Carlo Boschi
Ordine Ing. di Roma n. 16449	Dati. Ing. Giovanni Biondi
Dati. Ing. ENRICO WITTKA	Dati. Ing. Giuseppe Carullo
Ordine Ing. di Roma n. 20228	Dati. Ing. Enrico WITTKA
IL GEOLOGO	Dati. Ing. Enrico WITTKA
Dati. Geol. STEFANO SERRAZZI	Dati. Ing. Adriano Favilli
IL RESPONSABILE DEL S.I.A.	Dati. Ing. Adoniram Fiaschi
Dati. Ing. ANTONIO SCALAMANDRE	Dati. Ing. Adoniram Fiaschi
CORPORANDERE PER LA SICUREZZA IN FASE DI PROGETTAZIONE	Dati. Ing. Adoniram Fiaschi
Ordine Architetto Prov. AN n° 10554	Dati. Ing. Adoniram Fiaschi
VISTO: IL RESP. DEL PROGETTO	Dati. Ing. Adoniram Fiaschi
Dati. Ing. ANTONIO SCALAMANDRE	Dati. Ing. Adoniram Fiaschi
ARCHEOLOGIA	Dati. Ing. Adoniram Fiaschi
Dati. Ing. ANTONIO SCALAMANDRE	Dati. Ing. Adoniram Fiaschi
PROTOCOLLO	Dati. Ing. Adoniram Fiaschi

ARCHEOLOGIA
 CARTA DELLA VISIBILITA' SVINCOLO KM 194+000
 TAV 10/10

CODICE PROGETTO	NOV. FILE	PROVA D. 1401.100.5003. GEN. PL. U. L. ANAS	REVISIONE	SCALA
PROGETTO	UV. REG. N. ANAS			
DIPCA09	D 14101		A	1:2000
C				
B				
A				
REV.	DESCRIZIONE	DATA	REDAITO	VERIFICATO APPROVATO

