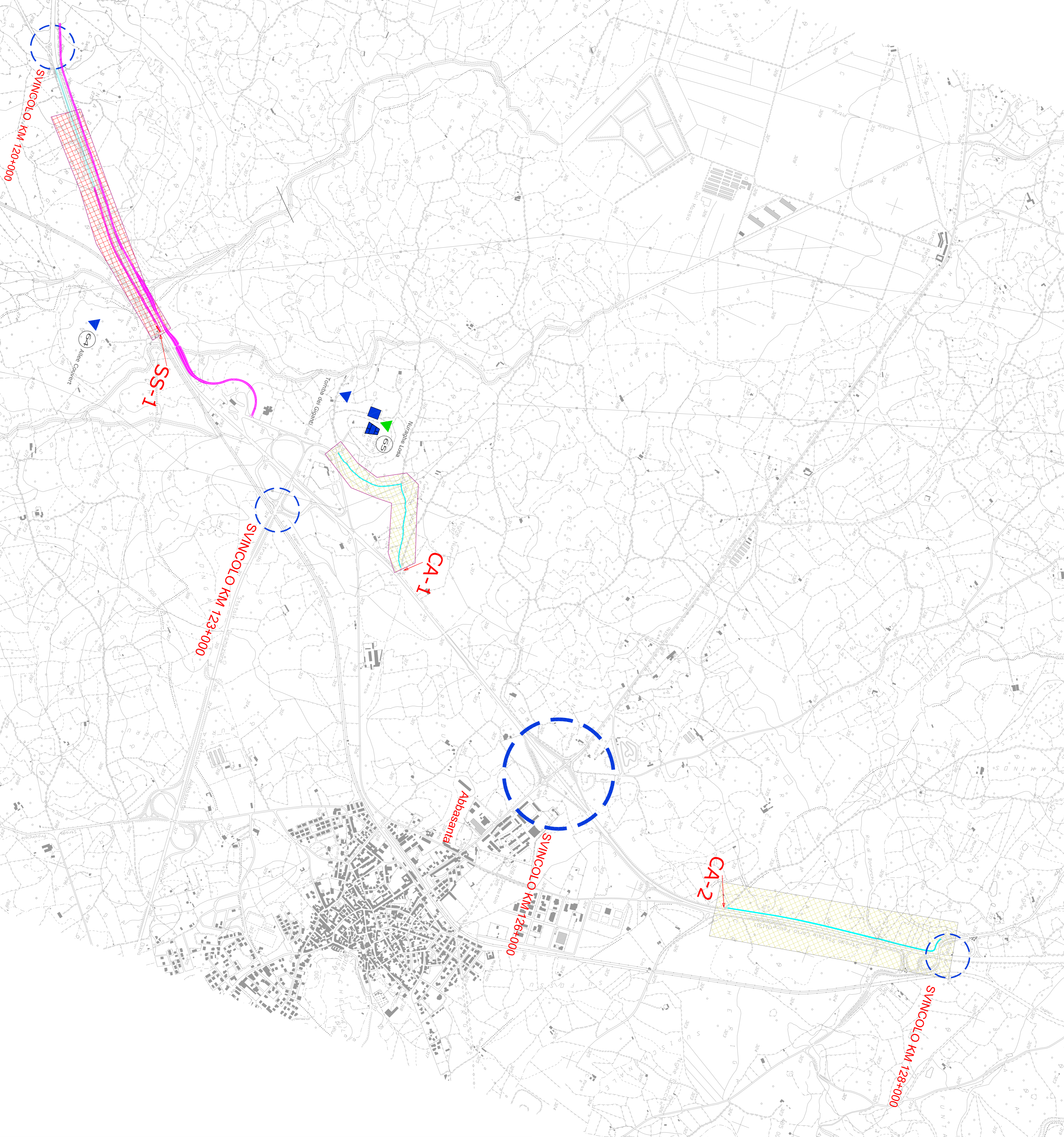
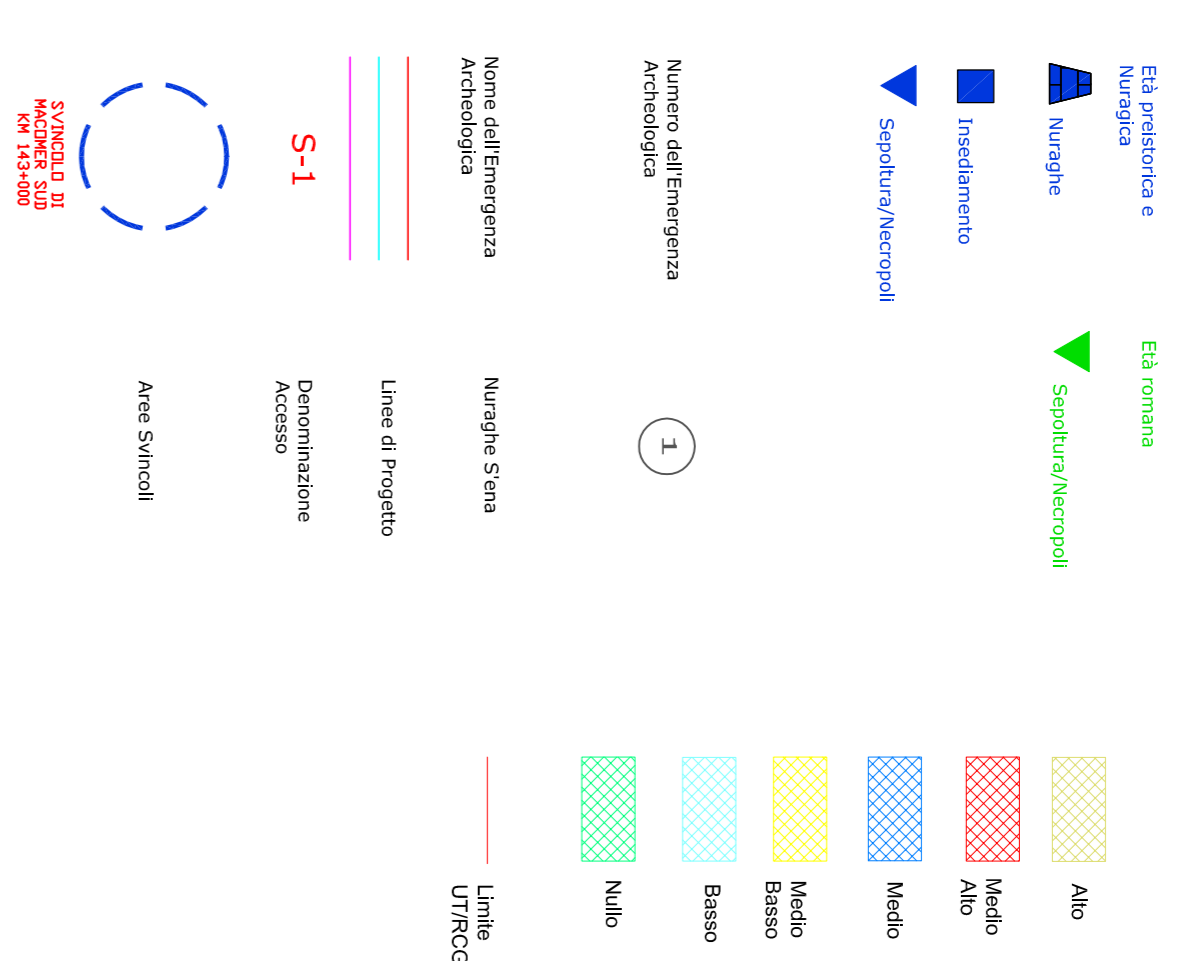



LEGENDA

Carta del Potenziale/Rischio Archeologico Relativo




Anas Spa
 Direzione Centrale Progettazione

S.S. 131 di "Carlo Felice"
 Adeguamento e messa in sicurezza della S.S.131
 dal km 108+300 al km 209+500
 Risoluzione dei nodi critici - 1° e 2° stralzo

PROGETTO DEFINITIVO
 PROGETTAZIONE: ANAS - DIREZIONE CENTRALE PROGETTAZIONE

PROGETTISTI:	Dati: Ing. ACHILLE DEVIOTOMACESI Ordine Ing. di Roma n. 19118 Dati: Ing. FILIPPO MARRA SOCCODATO Ordine Ing. di Roma n. 19861	GRUPPO DI PROGETTAZIONE ANAS	Dir. Ing. Carlo Bermani Gen. Ing. Giovanni Serrato Dir. Ing. Giuseppe Costello Dir. Ing. Antonio Conzatti Dir. Ing. Enrico Marigo Dir. Ing. Attilio Pavullo Dir. Ing. Giancarlo Rosari Dir. Ing. Giancarlo Serrato Dir. Ing. Massimo Serrato Dir. Ing. Carlo Tommaso Dir. Ing. Fulvio Tasso Dir. Ing. Francesco Buzzi Dir. Ing. Roberto De Masi Dir. Ing. Roberto Roggi
IL RESPONSABILE DEL S.I.A.	Dati: Ing. ANGELA CASPELLI Ordine Ing. di Roma n. 20458 Dir. Ing. Proj. di Roma n. 23764	RESPONSABILI DI SERVIZI INTERNA	Dir. Ing. Fulvio Mera Saccoccato Dir. Ing. Achille Deviotomacessi Dir. Ing. Rinaldo Quindici Dir. Ing. Sergio Magrillo
COORDINATORE PER LA SICUREZZA IN FASE DI PROGETTAZIONE	Dati: Ing. ROBERTO BIGNARDI Ordine Architetto Proj. di Roma n. 10554	ARCHITETTURA	Dati: Ing. Fulvio Mera Saccoccato Dir. Ing. Achille Deviotomacessi Dir. Ing. Rinaldo Quindici Dir. Ing. Sergio Magrillo
VISTO - IL RESP. DEL PROCEDIMENTO	Dati: Ing. ANTONIO SCALAMANDRE	PROTOCOLLO	DATA

ARCHEOLOGIA
CARTA DEL POTENZIALE/RISCHIO ARCHEOLOGICO RELATIVO
 ACCESSI SS1 CA1-2 TAV 1/6

CODICE PROGETTO	PROV. D. I. 401. 100. S003. GEN. 0722. J.M.C.	NOME FILE	REVISIONE	SCALA:	
DPCA09	D 14101	CODICE TPO01SG03GENCT122	A	1:10000	
C					
B					
A					
REV.	DESCRIZIONE	DATA	REDAITO	VERIFICATO	APPROVATO