

LEGENDA

RIPRISTINO VEGETAZIONALE PLANIMETRIA

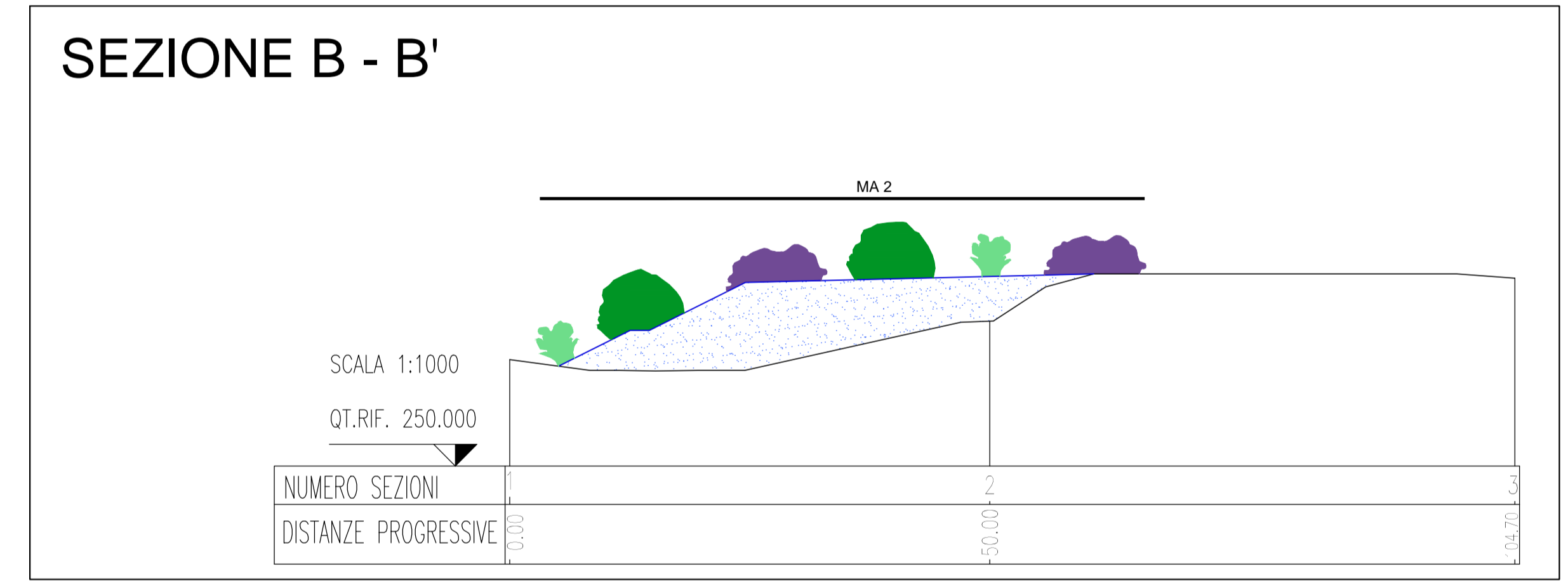
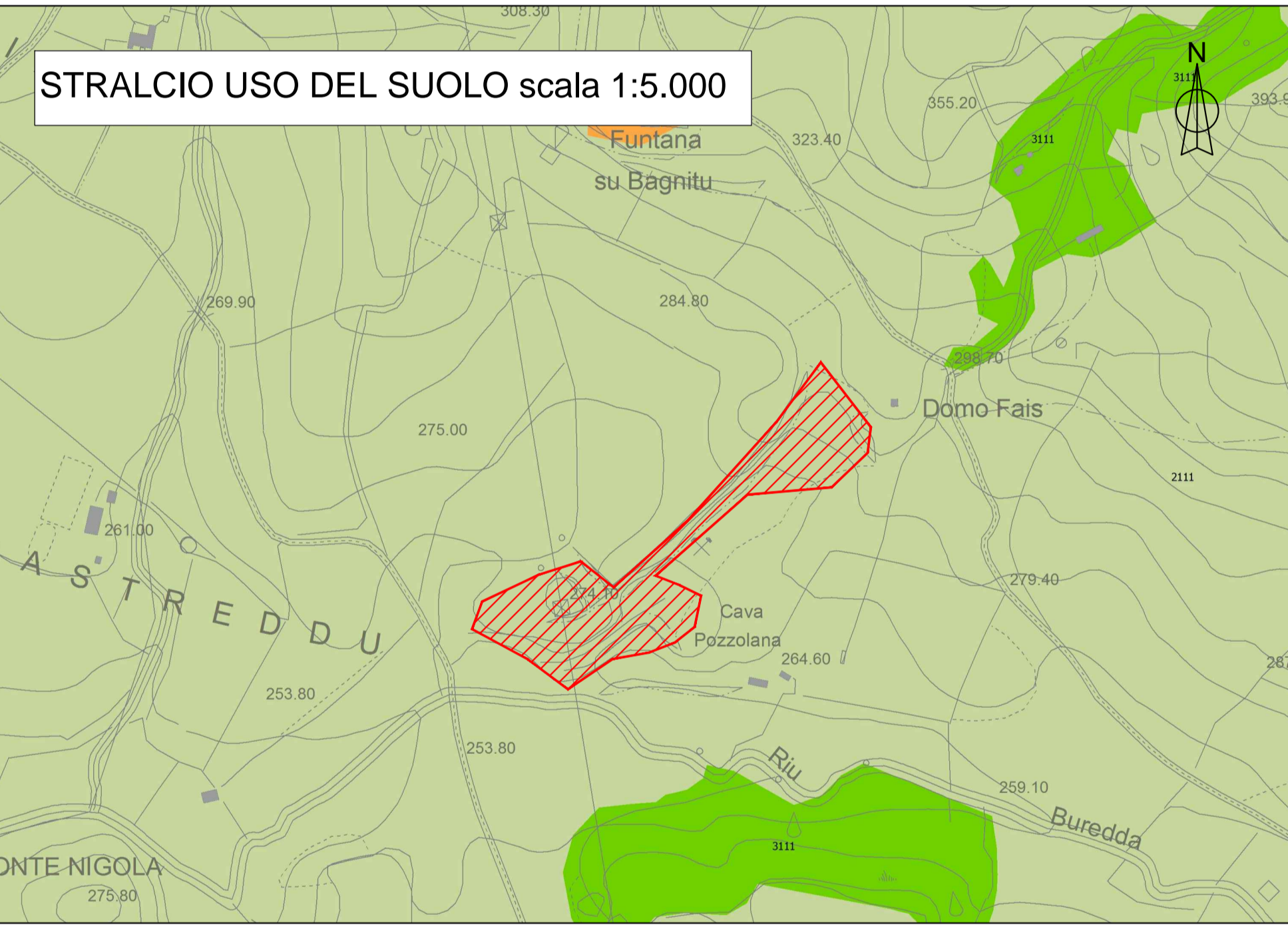
• Pistacia lentiscus	• Cistus ladanifer
• Rhamnus alaternus	• Cistus salvifolius
• Myrtus communis	• Spartium junceum
• Asphodelus microcarpus	

Numero di individui per specie utilizzate nell'ambito dei siti di impianto previsti

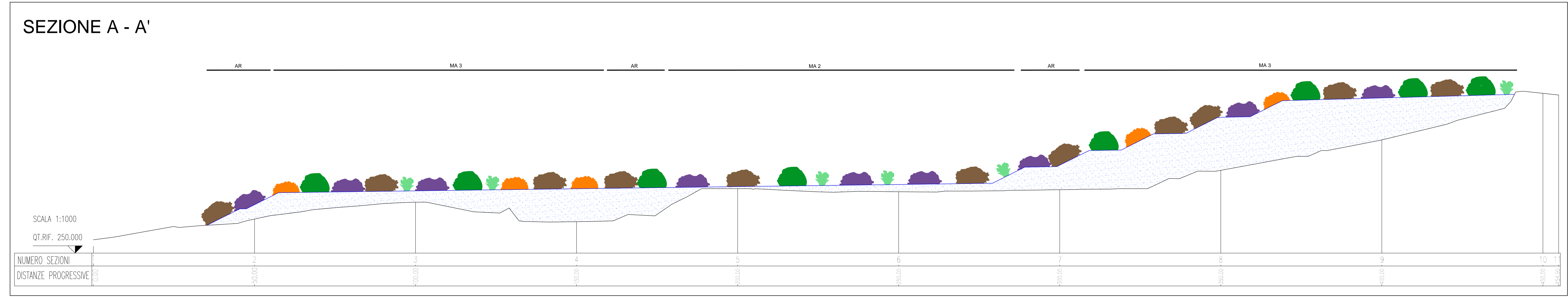
Sesto di impianto	Cava Buredda					
	Superficie	Pistacia lentiscus	Rhamnus alaternus	Myrtus communis	Asphodelus microcarpus	Spartium junceum
MA 2	6467*	26	26	78	104	
MA 3	17298*	208	277	277	277	416
AR	450**	90	90	72		

* Indicazione in mq
** Indicazione in ml

- PLANIMETRIA STATO ATUALE SU ORTOFOTO E CARTOGRAFIA**
- Perimetrazione Area di deposito
- STRALCIO VINCOLI**
- Art. 142 lett. a,b,c - Fasce di rispetto della costa, dei laghi e dei corsi d'acqua
 - Art. 142 lett. g - Terreni coperti da foreste e da boschi
 - Art. 143 - Fiumi, torrenti e altri corsi d'acqua
- STRALCIO USO DEL SUOLO**
- 1122 - Fabbricati rurali
 - 2111 - Seminativi in aree non irrigue
 - 3111 - Bosco di latifoglie
- STRALCIO PUC del comune di Ploaghe**
- Zone agricole non rappresentate nella documentazione di Piano in quanto unicamente riferite alle aree edificate



SEZIONI SISTEMAZIONE scala 1:500



Anas SpA
Direzione Centrale Progettazione

S.S. 131 di "Carlo Felice"
Adeguamento e messa in sicurezza della S.S.131 dal km 108+300 al km 209+500
Risoluzione dei nodi critici - 1° e 2° stralcio

PROGETTO DEFINITIVO

PROGETTAZIONE: ANAS - DIREZIONE CENTRALE PROGETTAZIONE

PROGETTISTI: Dott. Ing. CARLO BOSMAN Ordine Ing. di Roma n. 16449 Dott. Ing. ENRICO MITICA Ordine Ing. di Roma n. 20228	Dott. Ing. ADRIANO DEVIORFRANCESCO Ordine Ing. di Roma n. 19116 Dott. Ing. FELICE MARA SOCIOCODATO Ordine Ing. di Roma n. 19861	GRUPPO DI PROGETTAZIONE ANAS Dott. Ing. Carlo Bosman - Responsabile di progetto Dott. Ing. Gabriele Giovannini - Cartografia Dott. Ing. Giovanni Benetti - Ambiente Dott. Ing. Giuseppe Carallo - Ambiente Dott. Ing. Adriano Corbelli - Ambiente Dott. Ing. Stefano Seragnelli - Geologia Dott. Ing. Enrico Millegre - Geotecnica Dott. Ing. Attilio Petrillo - Idraulica Dott. Ing. Gianfranco Fusco - Strade Dott. Ing. Francesco Pinnauti - Strade Dott. Ing. Claudio D'Avangelio - Opere civili Dott. Ing. Alessandro Riccarda - Opere civili Dott. Ing. Paolo Tomassello - Esportati Dott. Ing. Carmelo Zeno - Esportati Dott. Ing. Pasquale Fabaro - Interferenze Dott. Ing. Francesco Buzzi - Impianti Dott. Ing. Stefano De Masi - Lavori e capitolati Dott. Ing. Marco Silvestri - Sicurezza Dott. Arch. Roberto Riggi - Sicurezza
--	--	--

COORDINATORE PER LA SICUREZZA IN FASE DI PROGETTAZIONE
Dott. Arch. ROBERTO RIGGI
Ordine Architetti Prov. RM n° 10554

RESPONSABILI DI SERVIZI INGEGNERIA
Dott. Ing. ANTONIO SCALAMANDRE*
Dott. Ing. Alessandro Micheli - Geotecnica e impianti
Dott. Ing. Achille Deviofranceschi - Opere civili
Dott. Ing. Fabio Giordano - Computi e capitolati
Dott. Ing. Serena Majetta

RELAZIONE PAESAGGISTICA

Sistemazione ambientale dei siti di deposito 7/7

CODICE PROGETTO	NOME FILE	REVISIONE	SCALA:
PROGETTO: LV. PROJ. N. PROJ.	TOO_LA_01_AMB_DI_ORLAWG	A	VARIE
PRODOTTO: D [14] 01	CODICE ELAB. [T00] [A01] [AMB] [D] [08]		
C			
B			
A	EMISSIONE	Febbraio 2015	Ing. A. Corbelli, Ing. G. Benetti, Ing. S. Scodato
REV.	DESCRIZIONE	DATA	REDATTO, VERIFICATO, APPROVATO

