

Anas SpA

Direzione Centrale Progettazione

ADEGUAMENTO E MESSA IN SICUREZZA DELLA S.S. 131 DAL KM 108+300 AL KM 209+500 – RISOLUZIONE DEI NODI CRITICI 1° E 2° STRALCIO

PROGETTO DEFINITIVO

PROGETTAZIONE: ANAS - DIREZIONE CENTRALE PROGETTAZIONE

PROGETTISTI: Dott. Ing. CARLO BOSMAN Ordine Ing. di Roma n. 16449 Dott. Ing. ENRICO MITTIGA Ordine Ing. di Roma n. 20228		Dott. Ing. ACHILLE DEVITOFRANCESCHI Ordine Ing. di Roma n. 19116 Dott. Ing. FULVIO MARIA SOCCODATO Ordine Ing. di Roma n. 18861		GRUPPO DI PROGETTAZIONE ANAS	
IL GEOLOGO Dott. Geol. STEFANO SERANGELI Ordine Geol. Lazio n. 659				Dott. Ing. Carlo Bosman – Responsabile di progetto Dott. Ing. Gabriele Giovannini – Cartografia Dott. Ing. Ginevra Beretta – Ambiente Dott. Geol. Giuseppe Cardillo – Ambiente Dott. Ing. Adriana Corcelli – Ambiente Dott. Geol. Stefano Serangeli – Geologia Dott. Ing. Enrico Mittiga – Geotecnica Dott. Ing. Attilio Petrillo – Idraulica Dott. Ing. Gianfranco Fusani – Strade Dott. Ing. Francesco Primieri – Strade Geom. Claudio D'Arcangelo – Strade Dott. Ing. Alessandro Piccarreta – Opere civili Geom. Pietro Tomasiello – Opere civili Geom. Carmelo Zema – Espropri Dott. Ing. Pierluigi Fabbro – Interferenze Dott. Ing. Francesco Bezzi – Impianti Geom. Stefano De Masi – Computi e capitolati Geom. Marco Spinucci – Sicurezza Dott. Arch. Roberto Roggi – Sicurezza	
IL RESPONSABILE DEL S.I.A. Dott. Ing. GINEVRA BERETTA Ord. Ing. Prov. RM n. 20458		Dott. Ing. ADRIANA CORCELLI Ord. Ing. Prov. RM n. 33764		RESPONSABILI DI SERVIZI INGEGNERIA Dott. Ing. Fulvio Maria Soccodato – Territorio Dott. Ing. Alessandro Micheli – Geotecnica e Impianti Dott. Ing. Achille Devitofranceschi – Opere Civili Geom. Fabio Quondam – Computi e capitolati Dott. Geol. Serena Majetta	
COORDINATORE PER LA SICUREZZA IN FASE DI PROGETTAZIONE Dott. Arch. ROBERTO ROGGI Ordine Architetti Prov. RM n° 10554					
VISTO: IL RESP. DEL PROCEDIMENTO Dott. Ing. ANTONIO SCALAMANDRE'					
PROTOCOLLO	DATA				

PROGETTO STRADALE

NUOVI SVINCOLI

Nuovo svincolo Paulilatino km 120+000 Sezioni trasversali viabilità locale

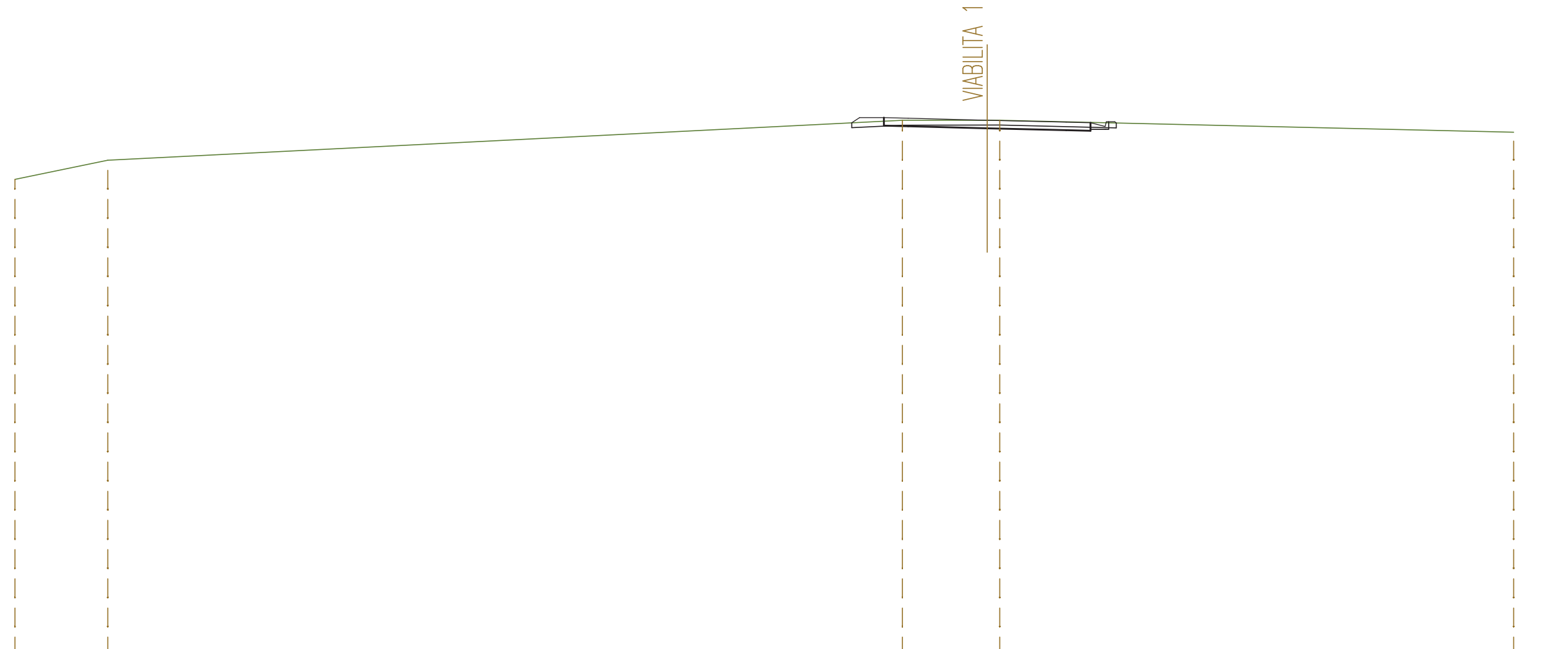
CODICE PROGETTO		NOME FILE		REVISIONE	SCALA:
PROGETTO LIV. PROG. N. PROG.		V01PS00TRASZ02_A			
DP	CA	09	D	1401	
CODICE ELAB.		V01PS00TRASZ02		A	1:2.00
D					
C					
B					
A	EMISSIONE	FEB. 2015	Ing. F. Primieri	Ing. G. Fusani	Ing. F. M. Soccodato
REV.	DESCRIZIONE	DATA	REDATTO	VERIFICATO	APPROVATO

SEZIONI TRASVERSALI
VIABILITA' 1

SEZIONE N. : 1
 QT. PROGETTO : 297,003
 DIST.PROG. : 0+000,000
 DIST.SUCC. : 20,413

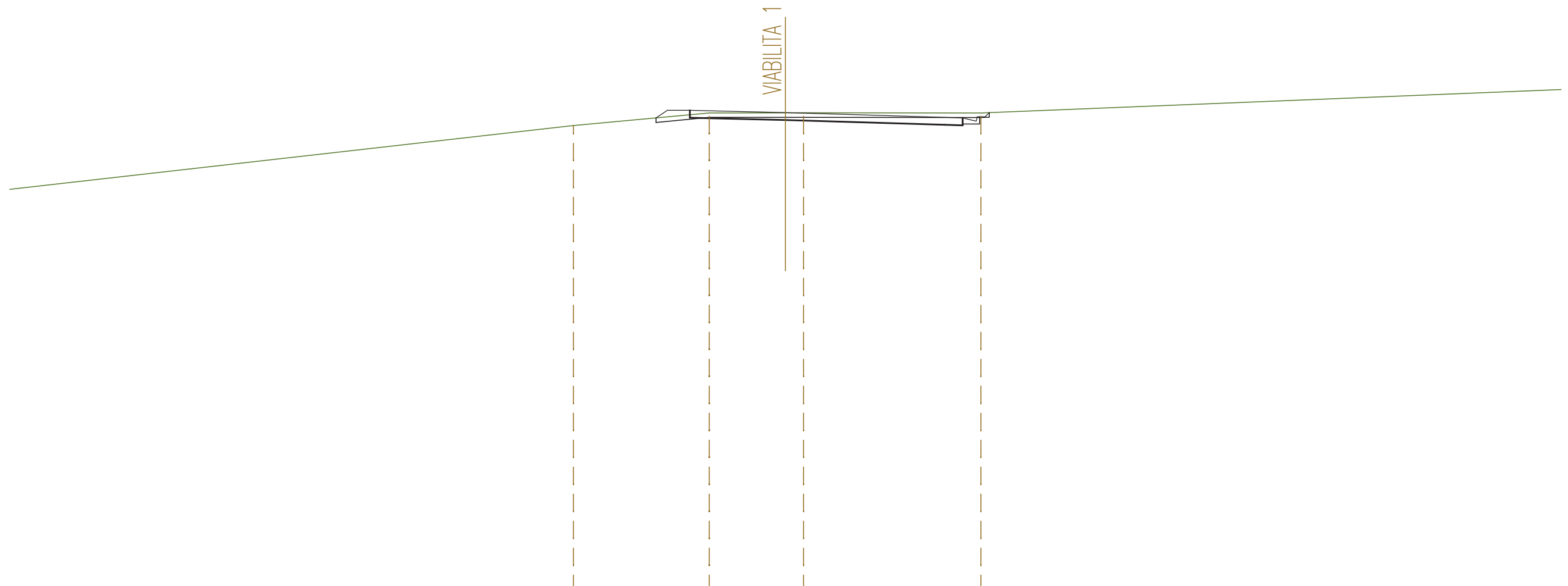
SCALA 1:200

QT.RIF. 275,000



QUOTE TERRENO	294,58	295,36		297,00	297,00		296,51
DIST.PARZIALI TERRENO	3,82	32,69		3,49	0,52	21,14	
QUOTE PROGETTO				296,90 297,11 297,11 297,08	297,00	296,92 296,90 296,75 296,89	
DIST.PARZIALI PROGETTO				1,00 1,00	3,25	3,25	

SEZIONE N. : 2
 QT. PROGETTO : 297,305
 DIST.PROG. : 0+020,413
 DIST.PREC. : 20,413
 DIST.SUCC. : 0,000

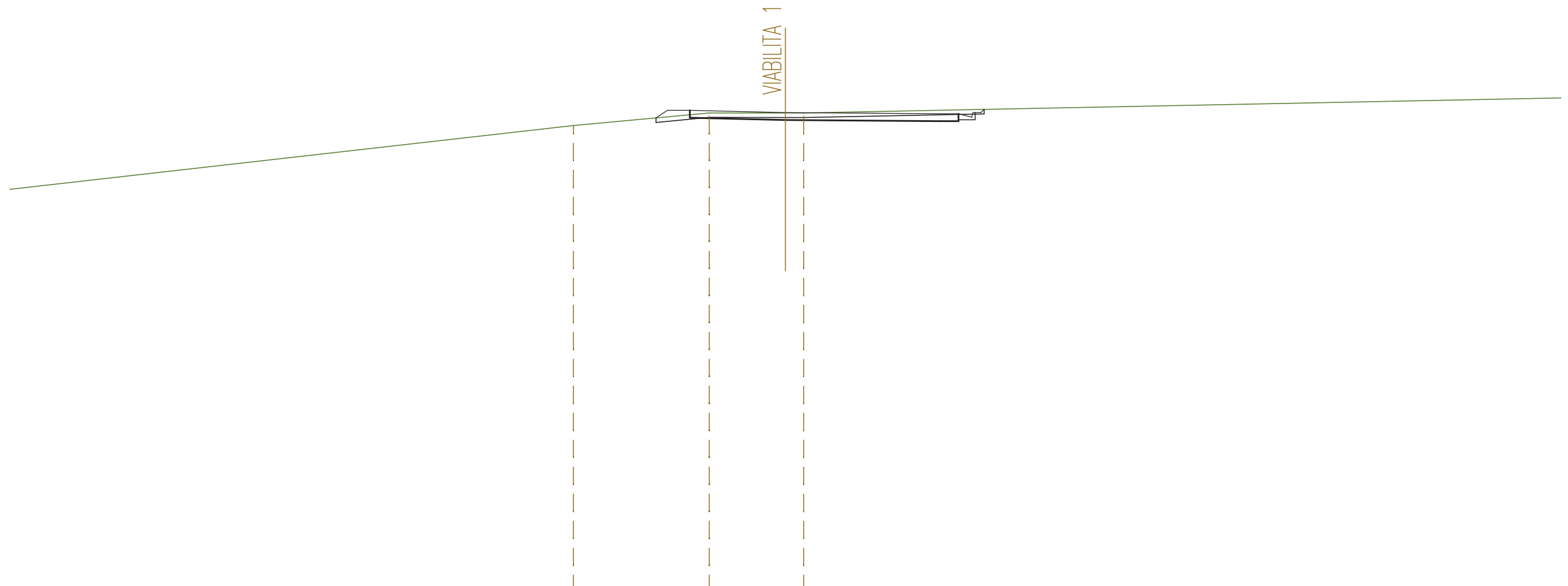


SCALA 1:200

QT.RIF. 276,000

QUOTE TERRENO		296,73		297,29	297,30 297,30		297,29	
DIST.PARZIALI TERRENO	30,57		6,04	3,39	0,80	7,89		31,30
QUOTE PROGETTO			297,07 297,41	297,41 297,39	297,30		297,10 296,80 297,12	297,30
DIST.PARZIALI PROGETTO			0,51 1,00	1,00 3,25		7,08	0,81 0,60	

SEZIONE N. : 3
 QT. PROGETTO : 297,305
 DIST.PROG. : 0+020,413
 DIST.PREC. : 0,000
 DIST.SUCC. : 4,587

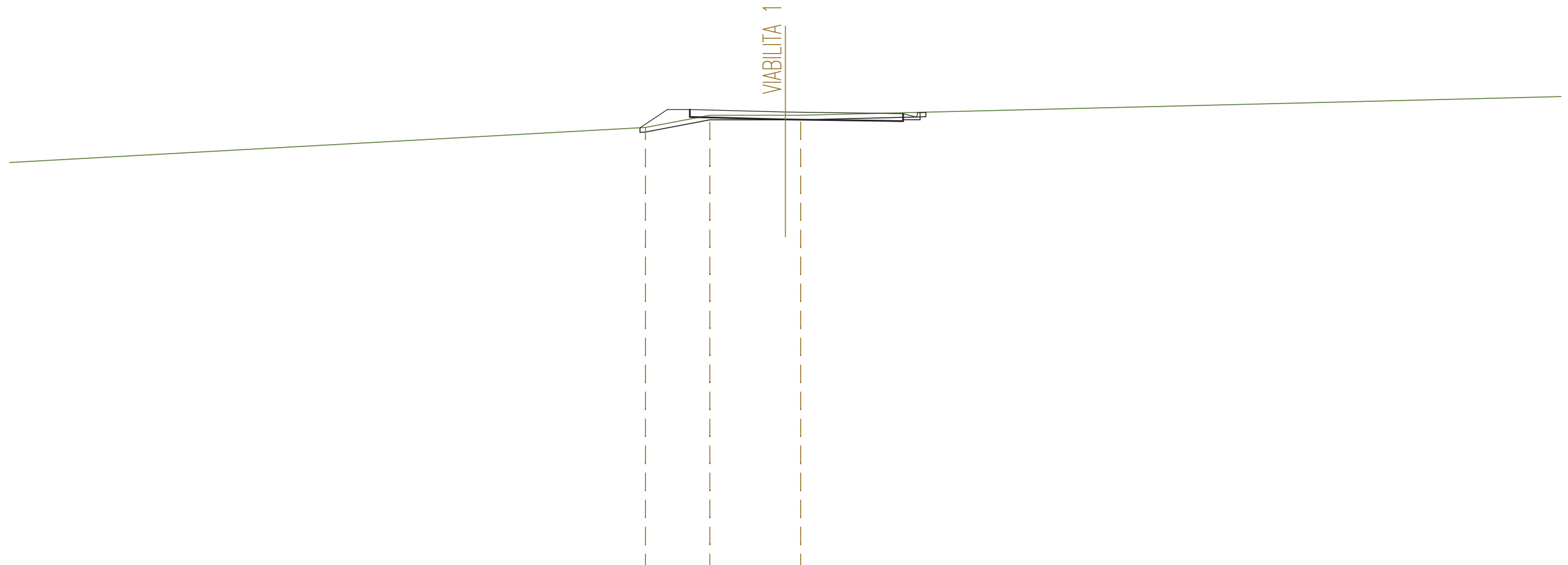


SCALA 1:200

QT.RIF. 276,000

QUOTE TERRENO		296,73		297,29	297,29	297,29	
DIST.PARZIALI TERRENO	30,57		6,04	3,39	0,81		39,19
QUOTE PROGETTO			297,07 297,41	297,41 297,39	297,30	297,26 296,99	297,31 297,45
DIST.PARZIALI PROGETTO			0,51 1,00	1,00 3,25		6,90	0,80 0,60

SEZIONE N. : 4
 QT. PROGETTO : 297,389
 DIST.PROG. : 0+025,000
 DIST.PREC. : 4,587
 DIST.SUCC. : 14,749




SCALA 1:200

QT.RIF. 277,000

QUOTE TERRENO		296,70	297,24	297,24	297,24					
DIST.PARZIALI TERRENO	33,78	2,86	3,36	0,68		39,32				
QUOTE PROGETTO		296,68	297,49	297,49	297,47	297,39	297,32	297,04	297,36	297,38
DIST.PARZIALI PROGETTO		1,22	1,00	1,00	3,25	4,32	0,92	0,60		

SEZIONE N. : 5
 QT. PROGETTO : 297,683
 DIST.PROG. : 0+039,749
 DIST.PREC. : 14,749
 DIST.SUCC. : 10,251

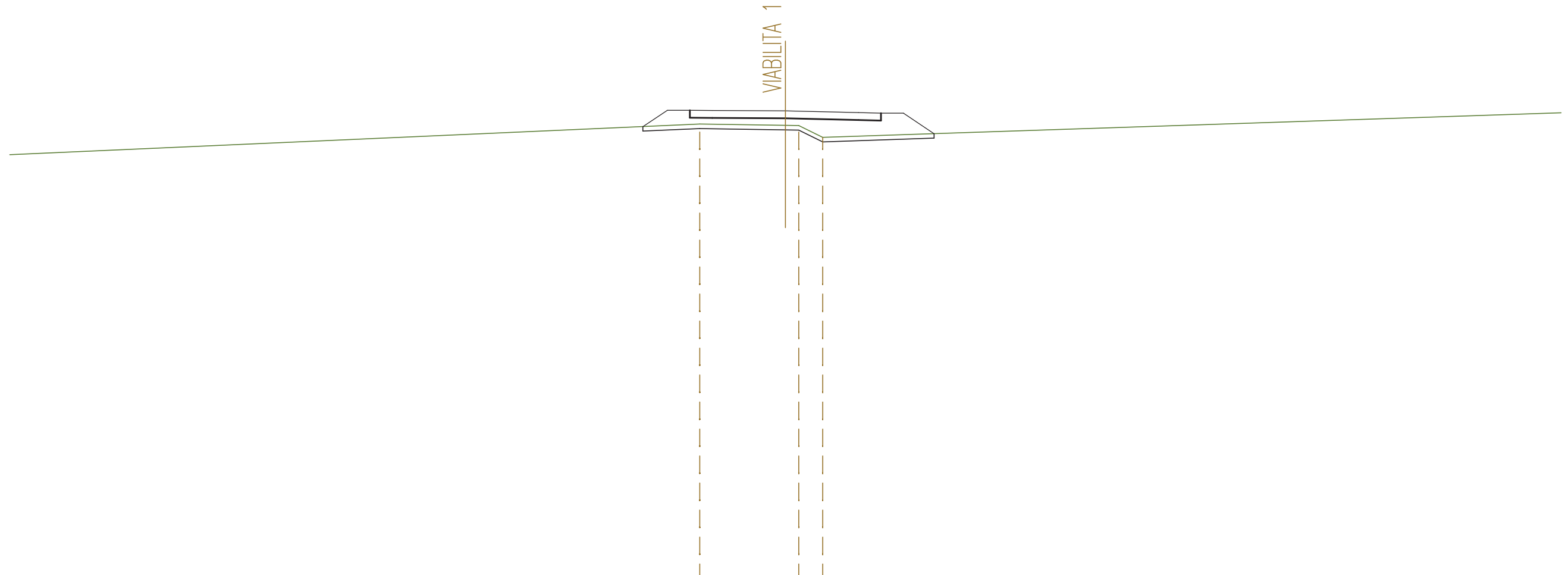


SCALA 1:200

QT.RIF. 277,000

QUOTE TERRENO		297,12	297,08	
DIST.PARZIALI TERRENO	36,23	3,77		39,88
QUOTE PROGETTO		297,04 297,79 297,79 297,76	297,68	297,60 297,58 297,58 297,22
DIST.PARZIALI PROGETTO		1,12 1,00 1,00 3,25	3,25	1,00 1,00 0,53

SEZIONE N. : 6
 QT. PROGETTO : 297,888
 DIST.PROG. : 0+050,000
 DIST.PREC. : 10,251
 DIST.SUCC. : 15,528

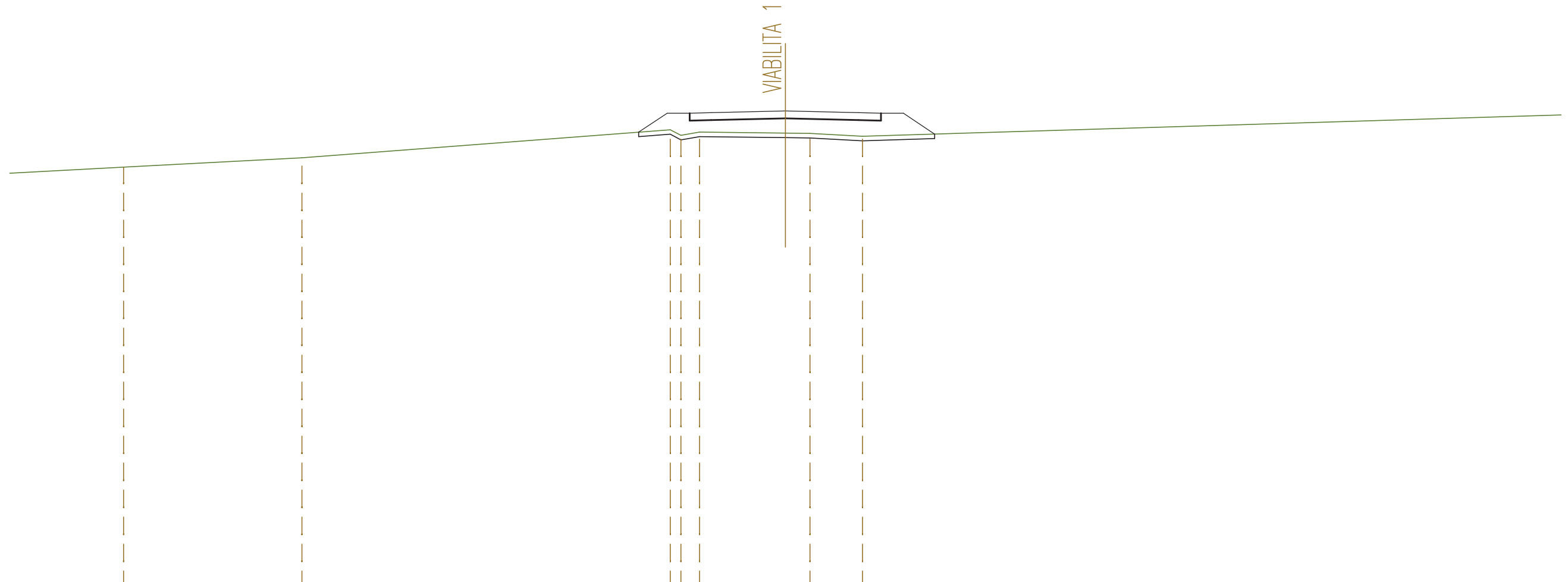


SCALA 1:200

QT.RIF. 277,000

QUOTE TERRENO				297,30		297,24	297,23	296,71				
DIST.PARZIALI TERRENO	36,11				3,81	0,59	1,07			38,34		
QUOTE PROGETTO				297,18	297,91	297,91	297,90	297,89	297,81	297,78	297,78	296,87
DIST.PARZIALI PROGETTO				1,09	1,00	1,00	3,25	3,25	1,00	1,00	1,37	

SEZIONE N. : 7
 QT. PROGETTO : 298,198
 DIST.PROG. : 0+065,528
 DIST.PREC. : 15,528
 DIST.SUCC. : 9,472

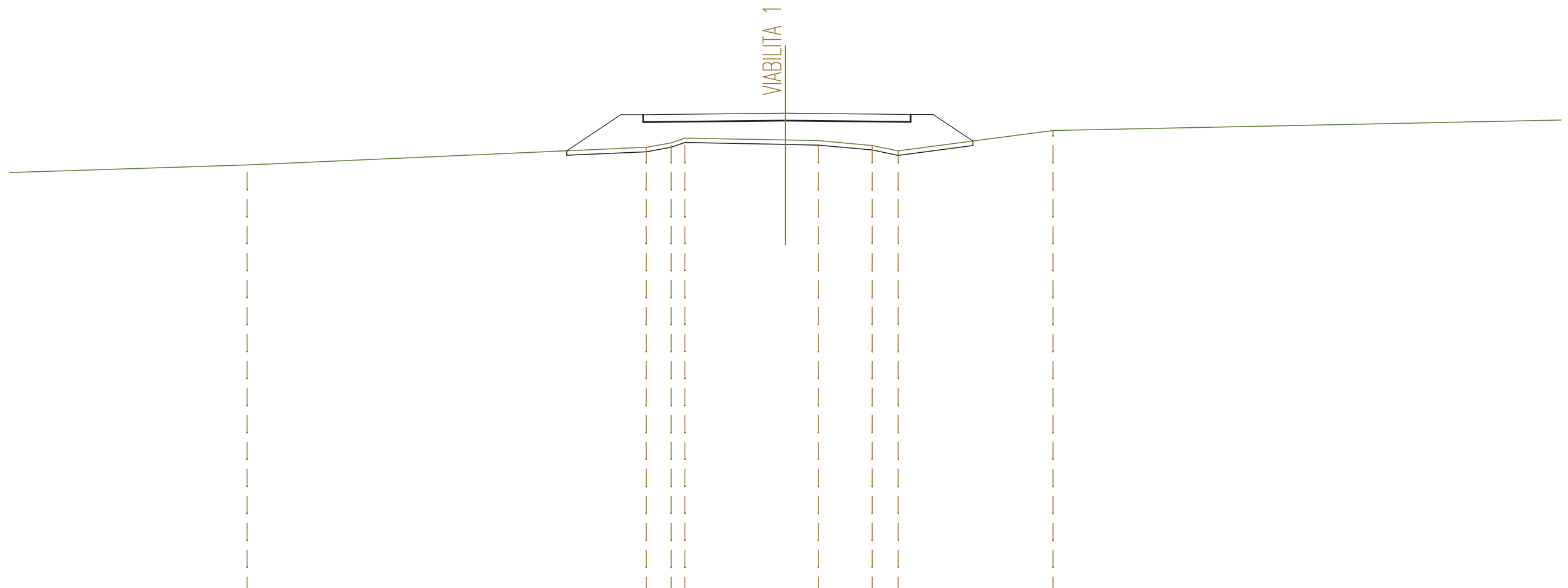


SCALA 1:200

QT.RIF. 277,000

QUOTE TERRENO	295,70	296,11		297,36	297,11	297,26	297,21	297,20	297,07			
DIST.PARZIALI TERRENO	7,94	16,38		0,84	3,81	1,09	2,34		36,57			
QUOTE PROGETTO				297,26	298,10	298,10	298,12	298,20	298,12	298,10	298,10	297,17
DIST.PARZIALI PROGETTO				1,27	1,00	0,96	3,30	3,25	1,00	1,00	1,39	

SEZIONE N. : 8
 QT. PROGETTO : 298,388
 DIST.PROG. : 0+075,000
 DIST.PREC. : 9,472
 DIST.SUCC. : 5,770

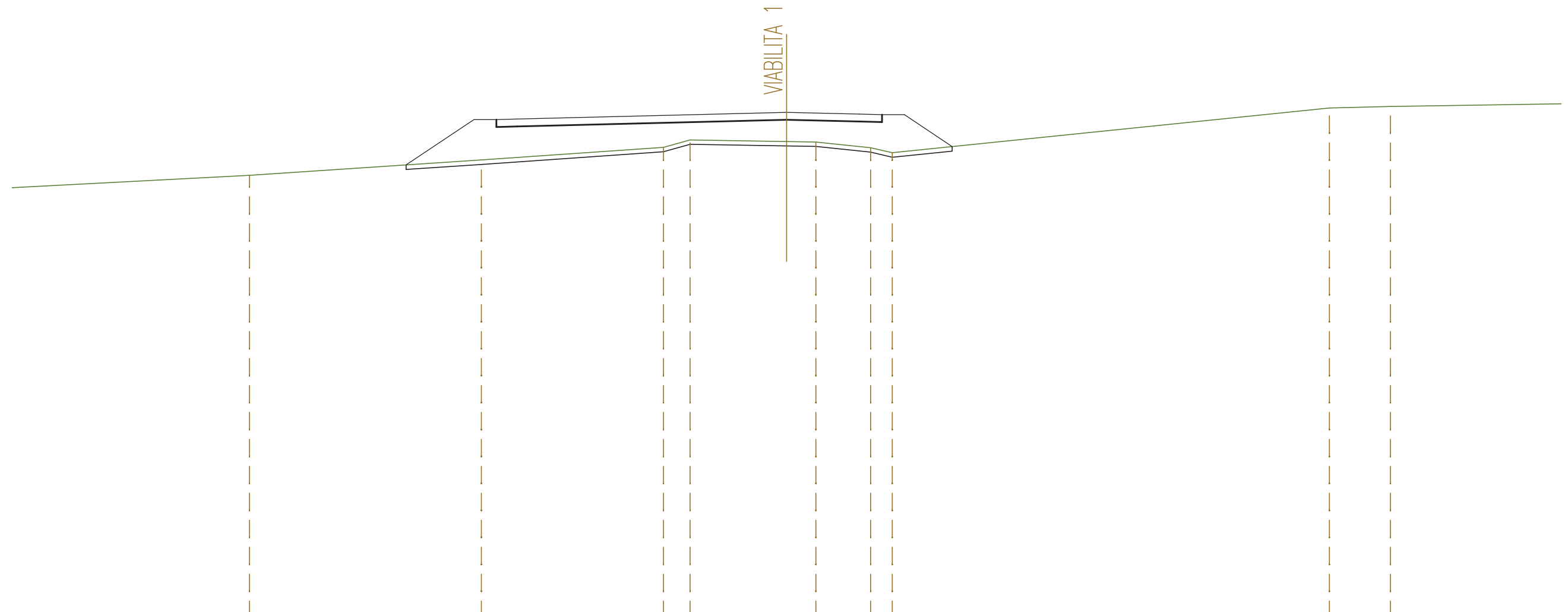


SCALA 1:200

QT.RIF. 277,000

QUOTE TERRENO		296,08			296,87	297,07	297,28		297,19	297,17	296,95	296,70		297,62	
DIST.PARZIALI TERRENO	11,88		17,75		1,11	0,61		4,47	1,47	2,39	1,15		6,89		28,09
QUOTE PROGETTO				296,71	298,32	298,32	298,33		298,39		298,33	298,33	298,33		297,15
DIST.PARZIALI PROGETTO				2,41	1,00	0,69		5,63		4,87	0,70	1,00	1,77		

SEZIONE N. : 9
 QT. PROGETTO : 298,503
 DIST.PROG. : 0+080,770
 DIST.PREC. : 5,770



SCALA 1:200

QT.RIF. 276,000

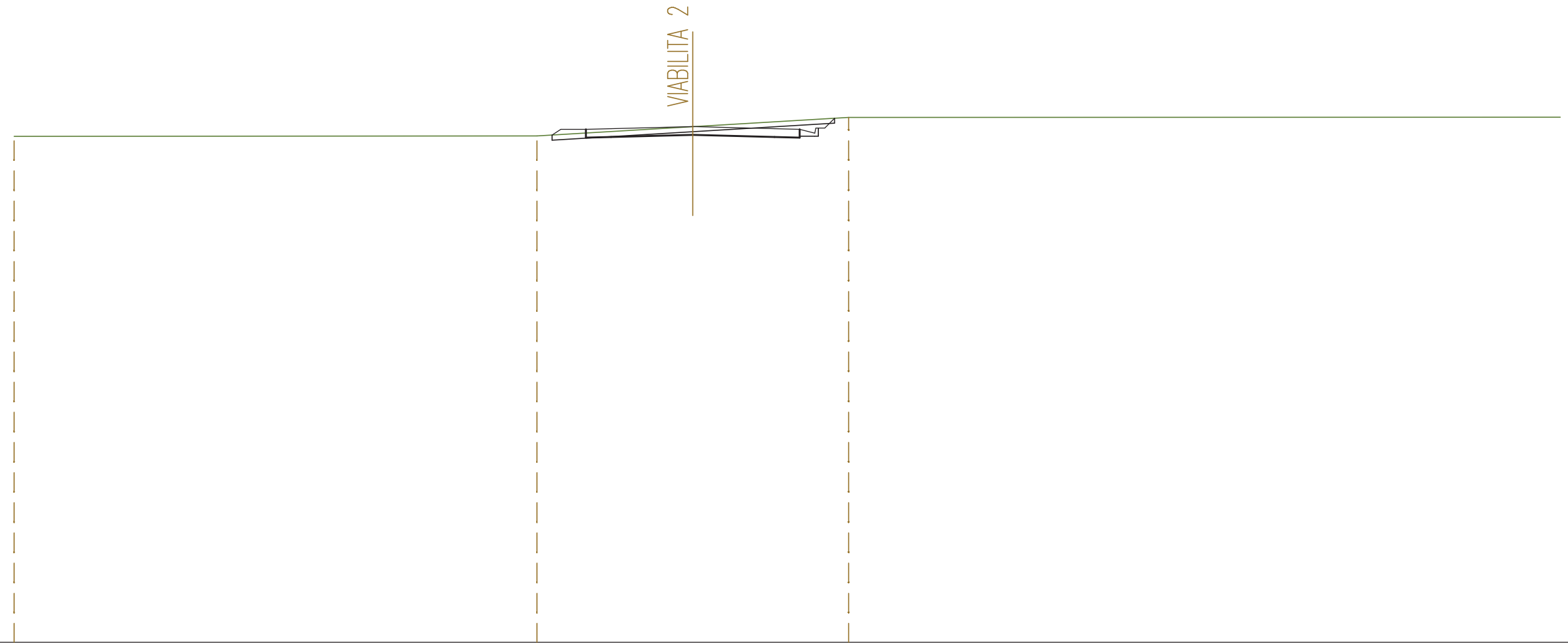
QUOTE TERRENO		295,70		296,39		296,94	297,28		297,21	297,18		296,93	296,70		298,70	298,76	
DIST.PARZIALI TERRENO	16,07		10,33		8,11	1,19	4,30	1,30	2,44	0,97		19,48		2,71		13,10	
QUOTE PROGETTO			296,16	298,18	298,18	298,20		298,50		298,42	298,40	298,40	296,98				
DIST.PARZIALI PROGETTO			3,02	1,00	0,92		12,01		3,25	1,00	1,00	2,13					

SEZIONI TRASVERSALI
VIABILITA' 2

SEZIONE N. : 1
 QT. PROGETTO : 294,508
 DIST.PROG. : 0+000,000
 DIST.SUCC. : 25,000

SCALA 1:200

QT.RIF. 274,000

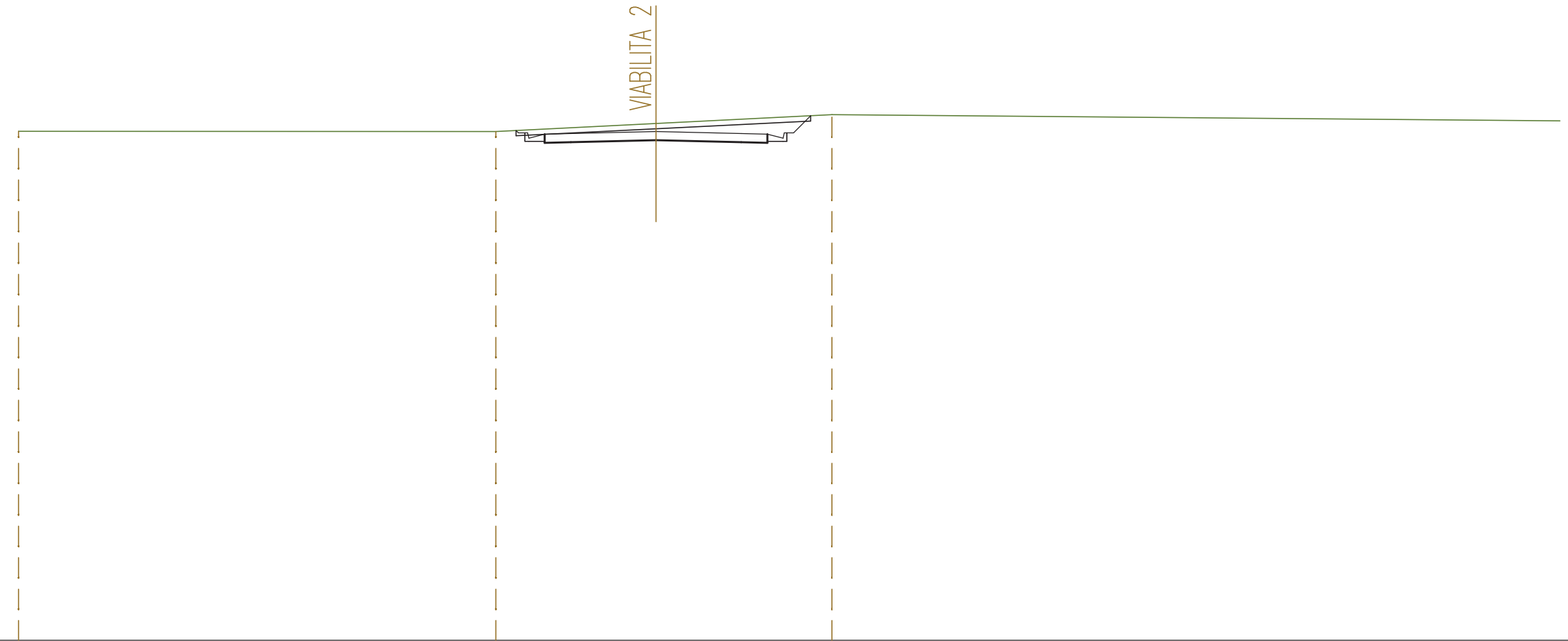


QUOTE TERRENO	294,12	294,14	294,51	294,88
DIST.PARZIALI TERRENO	20,80	6,19	6,20	47,80
QUOTE PROGETTO		294,17 294,40 294,40 294,43	294,51	294,43 294,40 294,25 294,84
DIST.PARZIALI PROGETTO		1,00 1,00 3,25	3,25	1,00 0,60

SEZIONE N. : 2
 QT. PROGETTO : 294,396
 DIST.PROG. : 0+025,000
 DIST.PREC. : 25,000
 DIST.SUCC. : 25,000

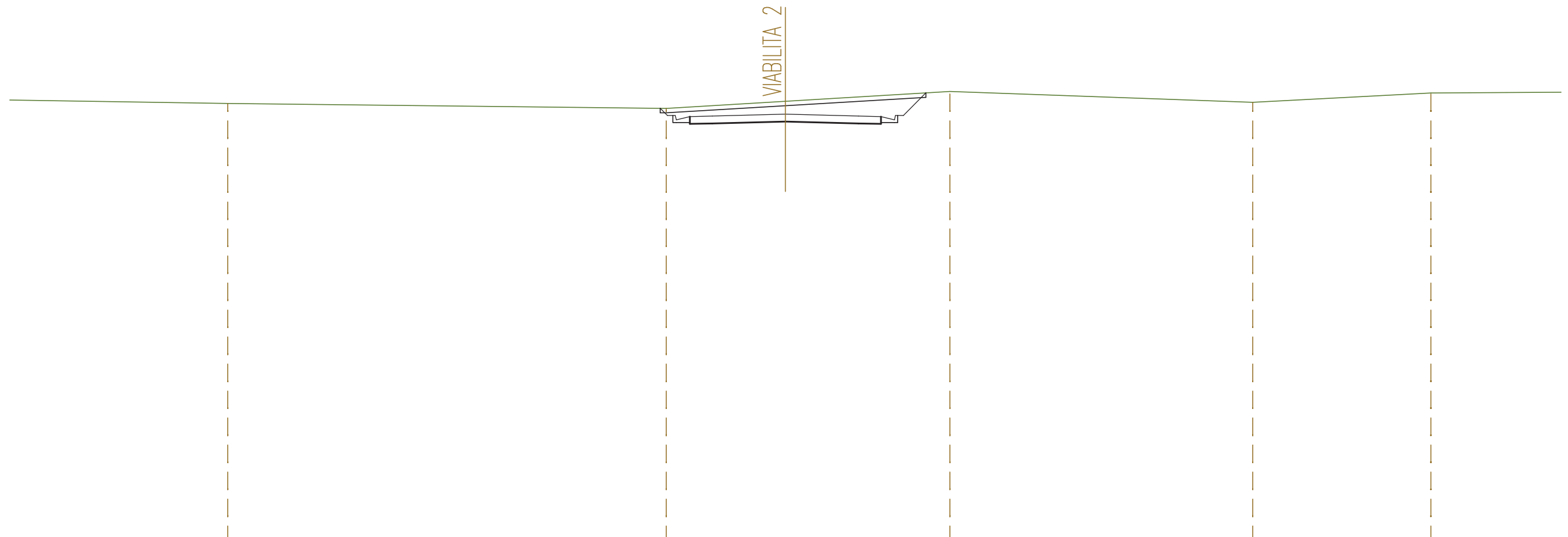
SCALA 1:200

QT.RIF. 275,000



QUOTE TERRENO	294,41	294,39	294,70	295,04
DIST.PARZIALI TERRENO	18,22	6,11	6,72	32,52
QUOTE PROGETTO		294,43 294,34 294,02 294,32	294,40	294,32 294,29 294,14 295,00
DIST.PARZIALI PROGETTO		0,60 1,00 3,25	3,25	1,00 0,60 0,66

SEZIONE N. : 3
 QT. PROGETTO : 294,047
 DIST.PROG. : 0+050,000
 DIST.PREC. : 25,000
 DIST.SUCC. : 21,658

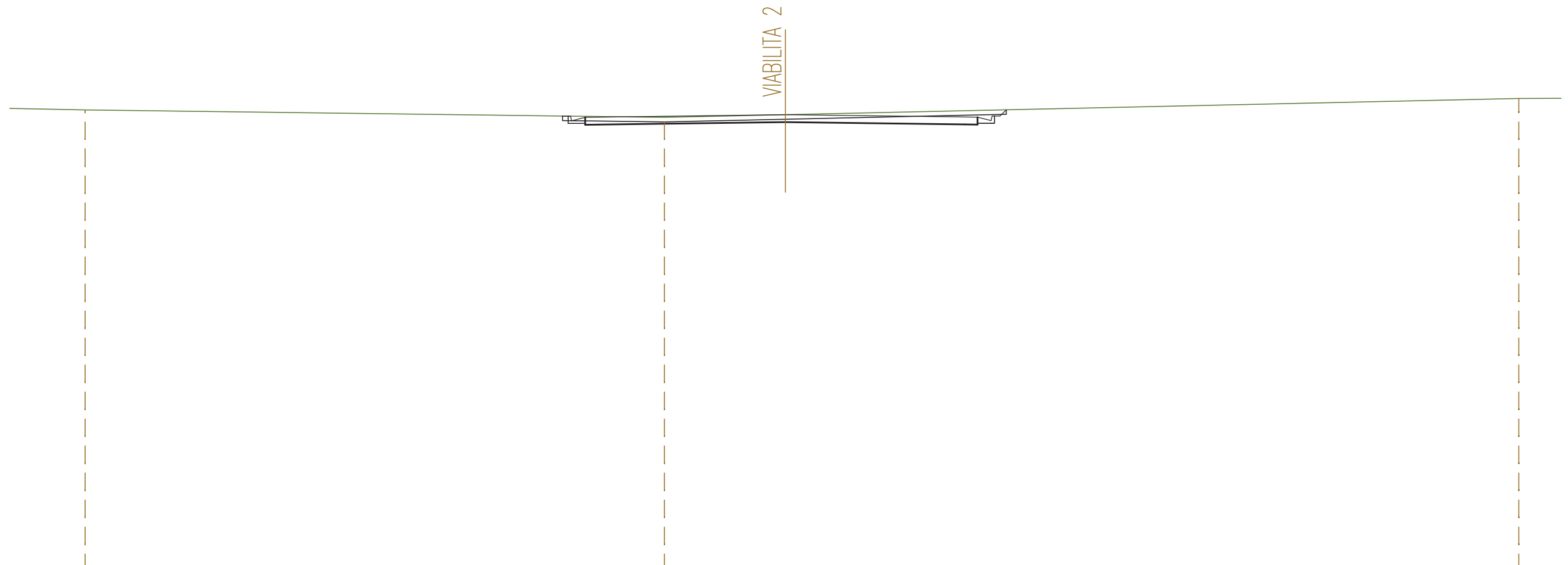


SCALA 1:200

QT.RIF. 275,000

QUOTE TERRENO	294,52	294,30	294,62	295,06	294,57	294,98
DIST.PARZIALI TERRENO	11,50	19,51	5,30	7,32	13,47	7,93
QUOTE PROGETTO		294,31 293,99 293,67 293,97	294,05	293,97 293,94 293,79 293,99 294,99		
DIST.PARZIALI PROGETTO		0,60 1,00	3,25	3,25	1,00 0,60	1,00

SEZIONE N. : 4
 QT. PROGETTO : 294,263
 DIST.PROG. : 0+071,658
 DIST.PREC. : 21,658



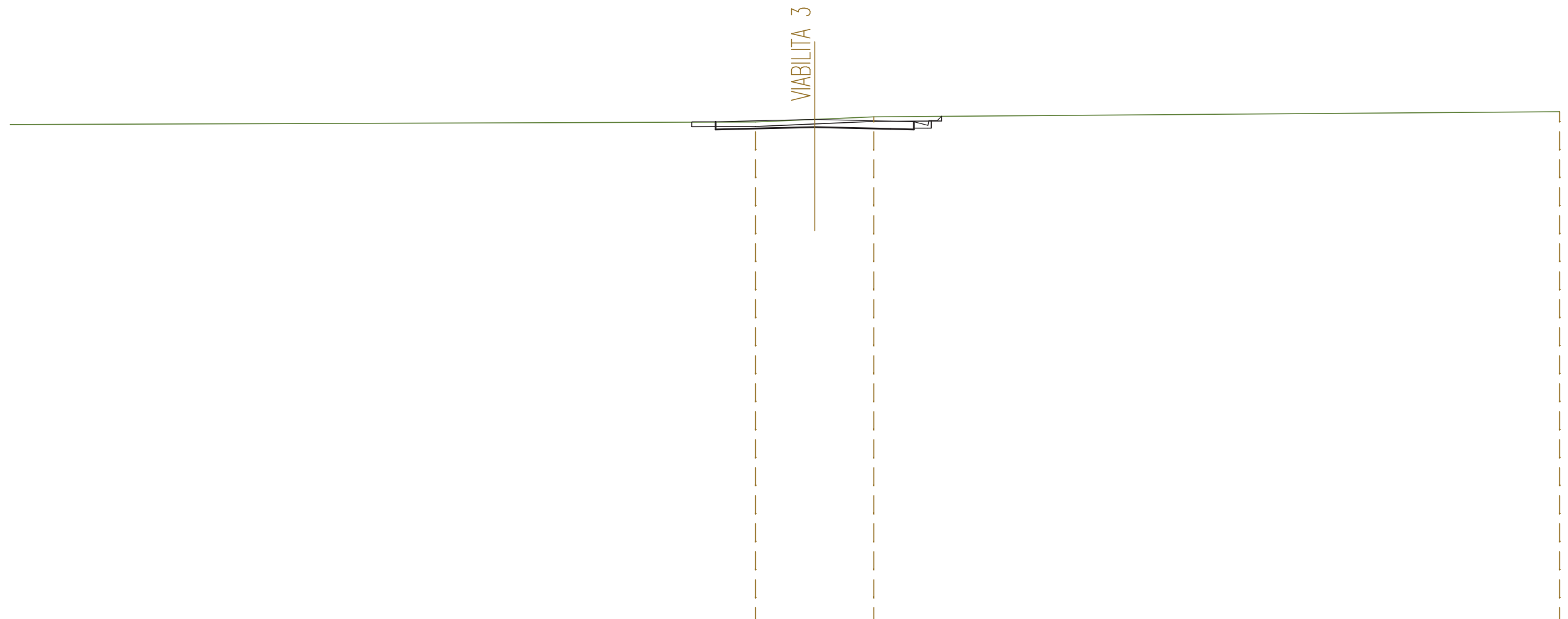
SCALA 1:200

QT.RIF. 274,000

QUOTE TERRENO	294,48	294,15	294,27	294,98
DIST.PARZIALI TERRENO	25,77	5,38	32,62	
QUOTE PROGETTO		294,21 293,88 294,16	294,26	294,16 293,89 294,21 294,48
DIST.PARZIALI PROGETTO		0,60 0,60	8,31	0,57 0,60
			7,97	

SEZIONI TRASVERSALI
VIABILITA' 3

SEZIONE N. : 1
 QT. PROGETTO : 294,674
 DIST.PROG. : 0+000,000
 DIST.SUCC. : 25,000

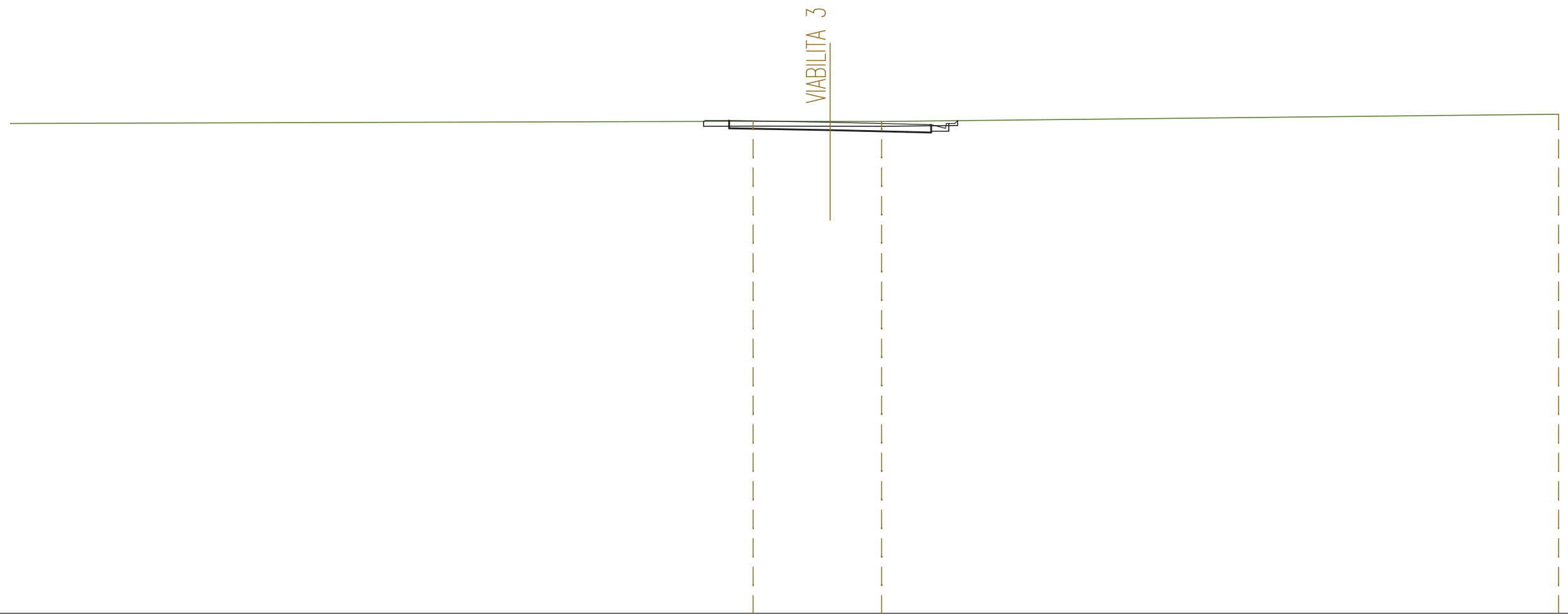


SCALA 1:200

QT.RIF. 273,000

QUOTE TERRENO			294,56	294,67	294,78			295,00
DIST.PARZIALI TERRENO			2,54	2,54			29,41	
QUOTE PROGETTO		294,55 294,57 294,57 294,59		294,67		294,59 294,57 294,42 294,80		
DIST.PARZIALI PROGETTO		1,00 1,00	3,25	3,25		1,00 0,60		

SEZIONE N. : 2
 QT. PROGETTO : 294,667
 DIST.PROG. : 0+025,000
 DIST.PREC. : 25,000
 DIST.SUCC. : 25,000

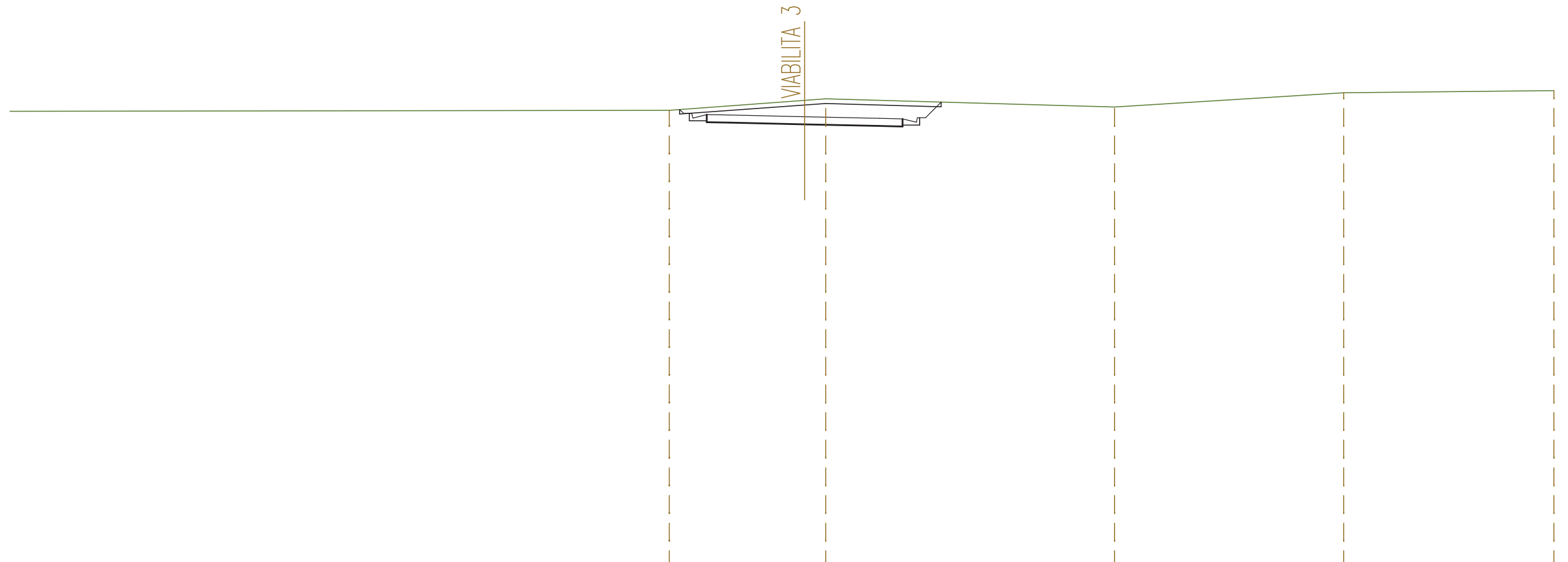


SCALA 1:200

QT.RIF. 274,000

QUOTE TERRENO			294,70	294,70	294,70				295,00
DIST.PARZIALI TERRENO				3,24	2,17			28,49	
QUOTE PROGETTO			294,70 294,74 294,74 294,73	294,67	294,59 294,56 294,41 294,73				
DIST.PARZIALI PROGETTO			1,00 1,00	3,25	3,25	1,00 0,60			

SEZIONE N. : 3
 QT. PROGETTO : 294,583
 DIST.PROG. : 0+050,000
 DIST.PREC. : 25,000
 DIST.SUCC. : 25,000

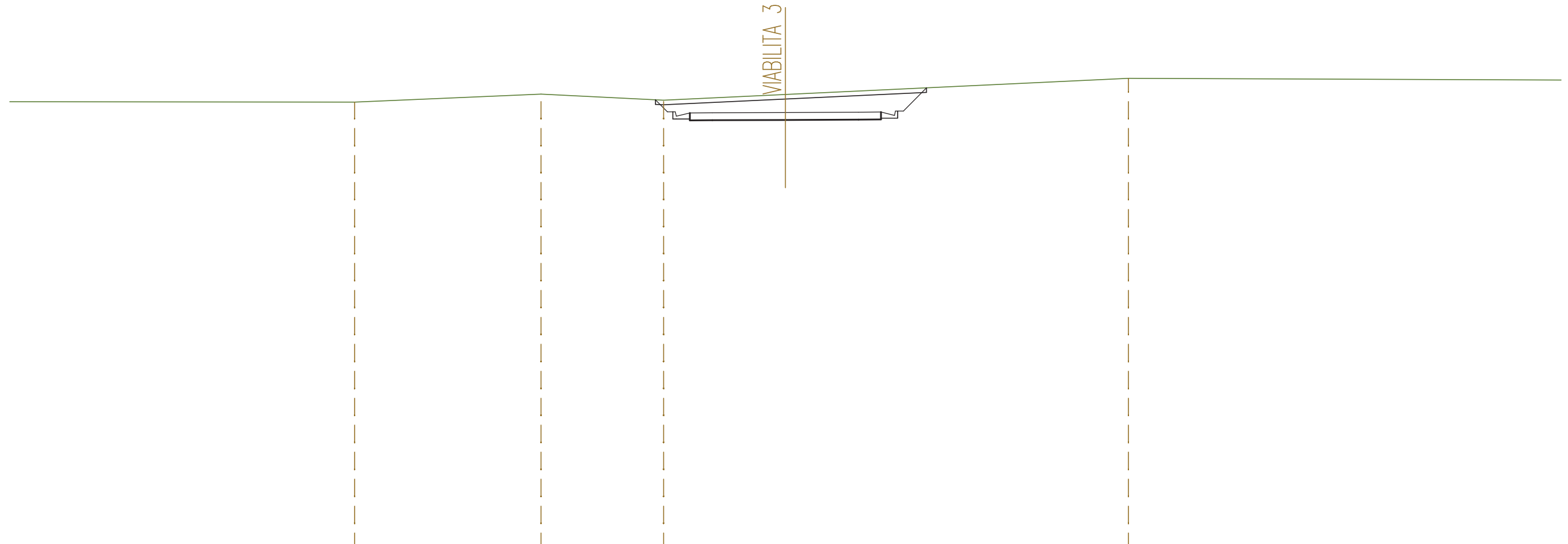


SCALA 1:200

QT.RIF. 275,000

QUOTE TERRENO		294,86		295,29 295,36		295,00		295,62		295,72
DIST.PARZIALI TERRENO	54,43		5,88	0,92		12,54		9,95		9,13
QUOTE PROGETTO		294,90 294,72 294,40 294,65		294,58		294,51 294,49 294,34 295,22				
DIST.PARZIALI PROGETTO		0,60 1,00	3,25	3,25		1,00 0,60 0,68				

SEZIONE N. : 4
 QT. PROGETTO : 294,458
 DIST.PROG. : 0+075,000
 DIST.PREC. : 25,000
 DIST.SUCC. : 25,000

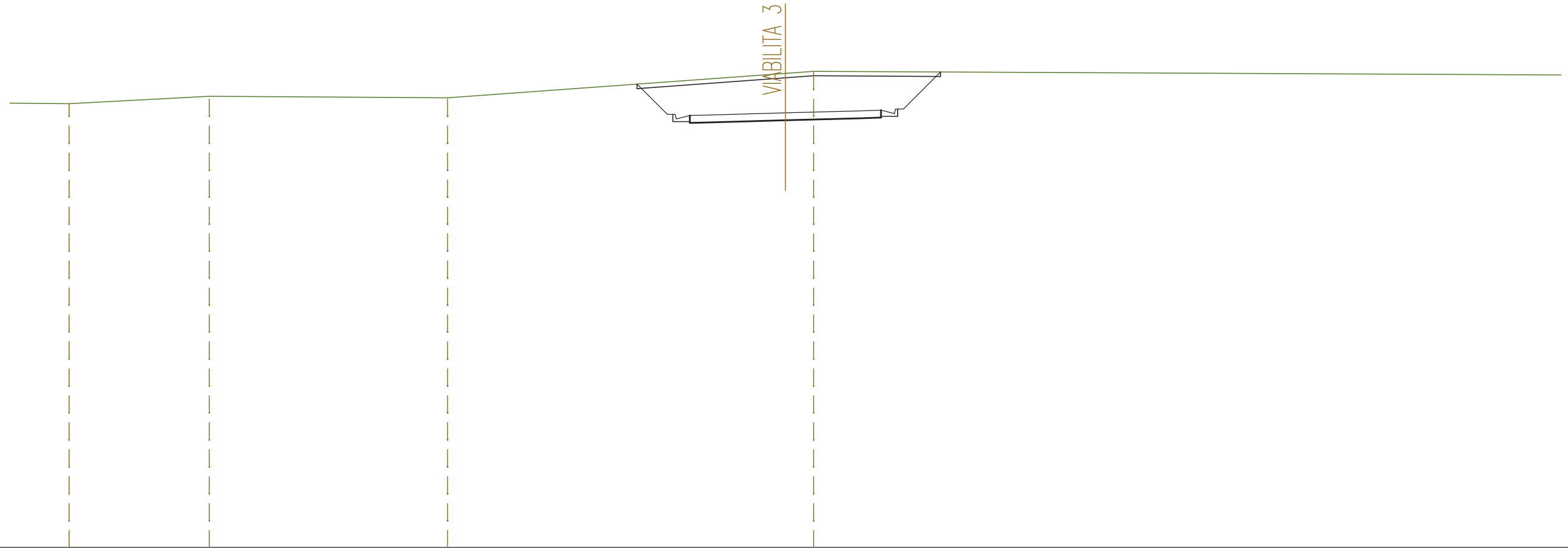


SCALA 1:200

QT.RIF. 275,000

QUOTE TERRENO	294,92	295,27	295,00	295,26	295,98
DIST.PARZIALI TERRENO	8,29	5,46	5,41	15,26	23,91
QUOTE PROGETTO			295,02 294,49 294,44 294,17 294,44	294,46	294,47 294,48 294,33 294,53 295,55
DIST.PARZIALI PROGETTO			0,53 0,60 1,00 3,25	3,25	1,00 0,60 1,03

SEZIONE N. : 5
 QT. PROGETTO : 294,333
 DIST.PROG. : 0+100,000
 DIST.PREC. : 25,000
 DIST.SUCC. : 25,000

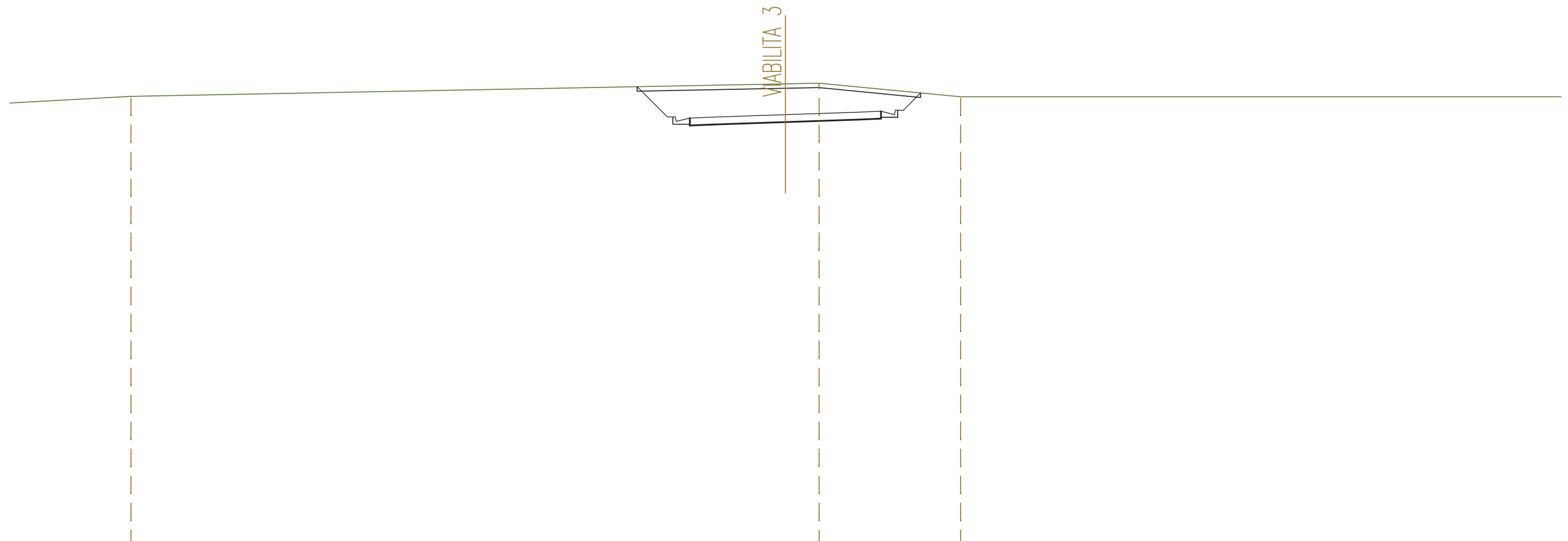


SCALA 1:200

QT.RIF. 275,000

QUOTE TERRENO	294,74	295,07	295,00	296,09	296,18	
DIST.PARZIALI TERRENO	6,23	10,60	15,03	1,25	49,37	
QUOTE PROGETTO				294,33	294,42	296,16
DIST.PARZIALI PROGETTO				1,35	3,25	1,65

SEZIONE N. : 6
 QT. PROGETTO : 294,208
 DIST.PROG. : 0+125,000
 DIST.PREC. : 25,000
 DIST.SUCC. : 25,000

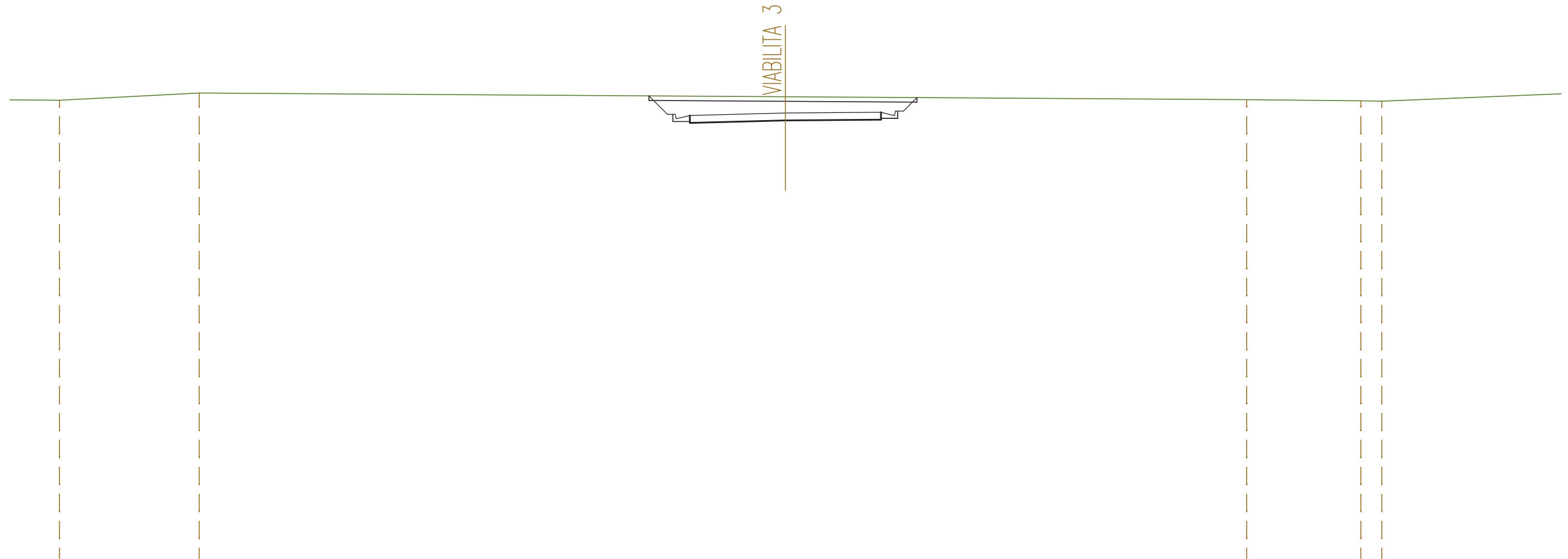


SCALA 1:200

QT.RIF. 275,000

QUOTE TERRENO	295,02				295,58	295,61		295,00					
DIST.PARZIALI TERRENO	5,67		29,11		1,50		6,29		29,68				
QUOTE PROGETTO				295,45	294,11	294,06	293,79	294,09	294,21	294,32	294,36	294,21	295,17
DIST.PARZIALI PROGETTO				1,34	0,60	1,00	3,25	3,25	1,00	0,60	0,77		

SEZIONE N. : 7
 QT. PROGETTO : 294,095
 DIST.PROG. : 0+150,000
 DIST.PREC. : 25,000
 DIST.SUCC. : 24,894



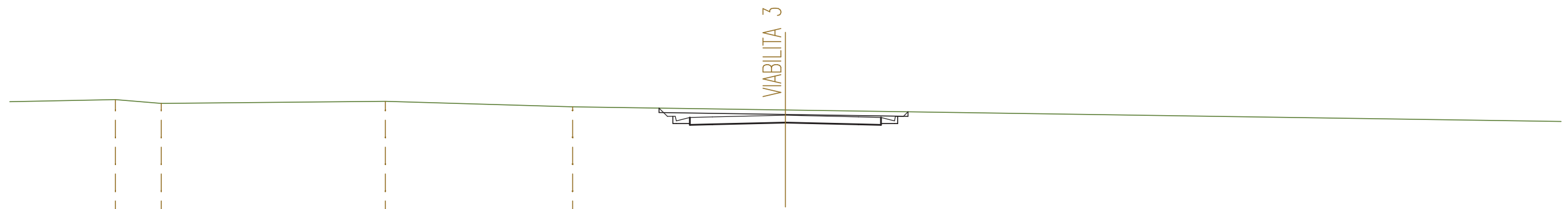
SCALA 1:200

QT.RIF. 274,000

QUOTE TERRENO	294,66	294,98		294,82		294,69	294,64	294,62
DIST.PARZIALI TERRENO	6,22		26,07		20,52	5,08	0,93	8,48
QUOTE PROGETTO				294,10	294,12			
DIST.PARZIALI PROGETTO				0,82	0,60	1,00	3,25	3,25

294,86
 294,04
 293,99
 293,72
 294,01
 294,10
 294,12
 294,13
 293,98
 294,78

SEZIONE N. : 8
 QT. PROGETTO : 294,370
 DIST.PROG. : 0+174,894
 DIST.PREC. : 24,894



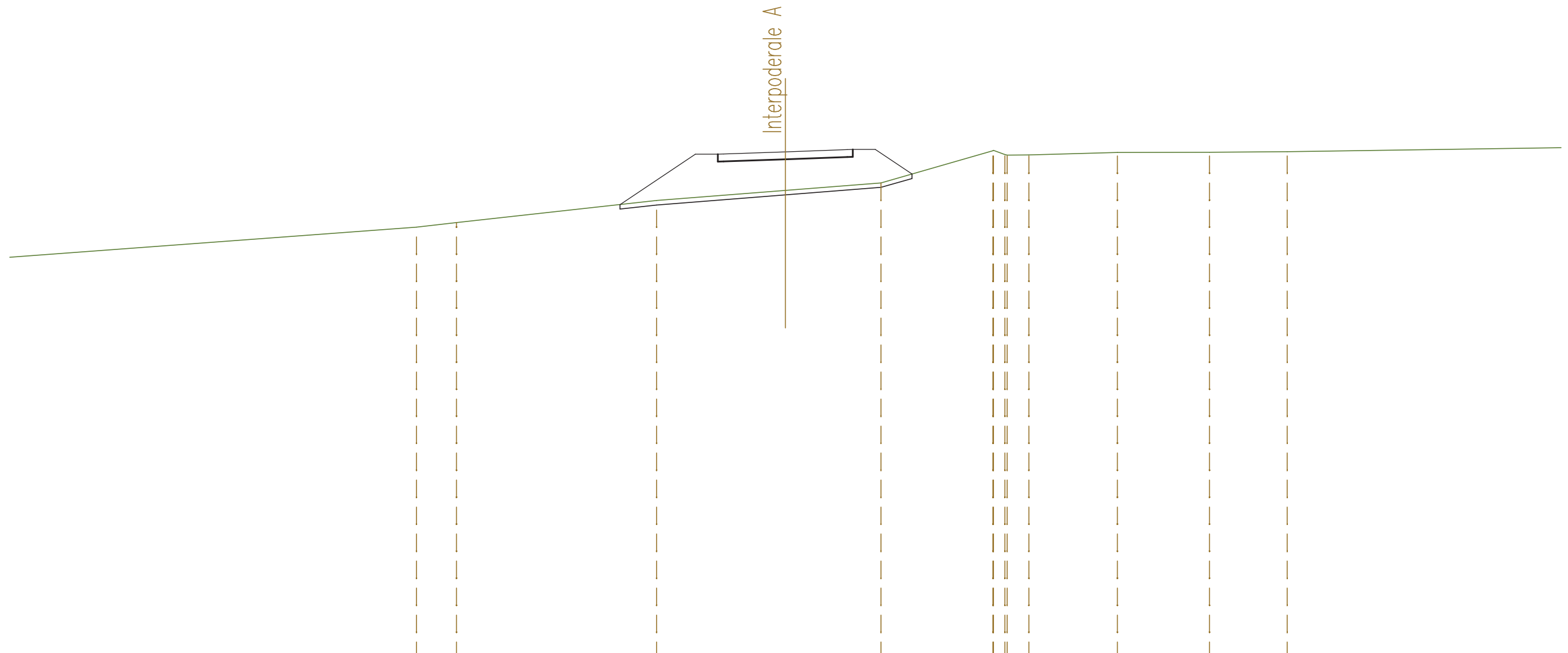
SCALA 1:200

QT.RIF. 273,000

QUOTE TERRENO	295,06	294,89		294,98		294,74		294,60	
DIST.PARZIALI TERRENO	2,04	9,97		8,32		9,47		42,36	
QUOTE PROGETTO						294,68 294,31 294,26 293,99 294,29		294,37	294,29 294,26 294,11 294,52
DIST.PARZIALI PROGETTO						0,60 1,00 3,25		3,25	1,00 0,60

SEZIONI TRASVERSALI
VIABILITA' INTERPODERALE A

SEZIONE N. : 6
 QT. PROGETTO : 285,529
 DIST.PROG. : 0+125,000
 DIST.PREC. : 25,000
 DIST.SUCC. : 25,000

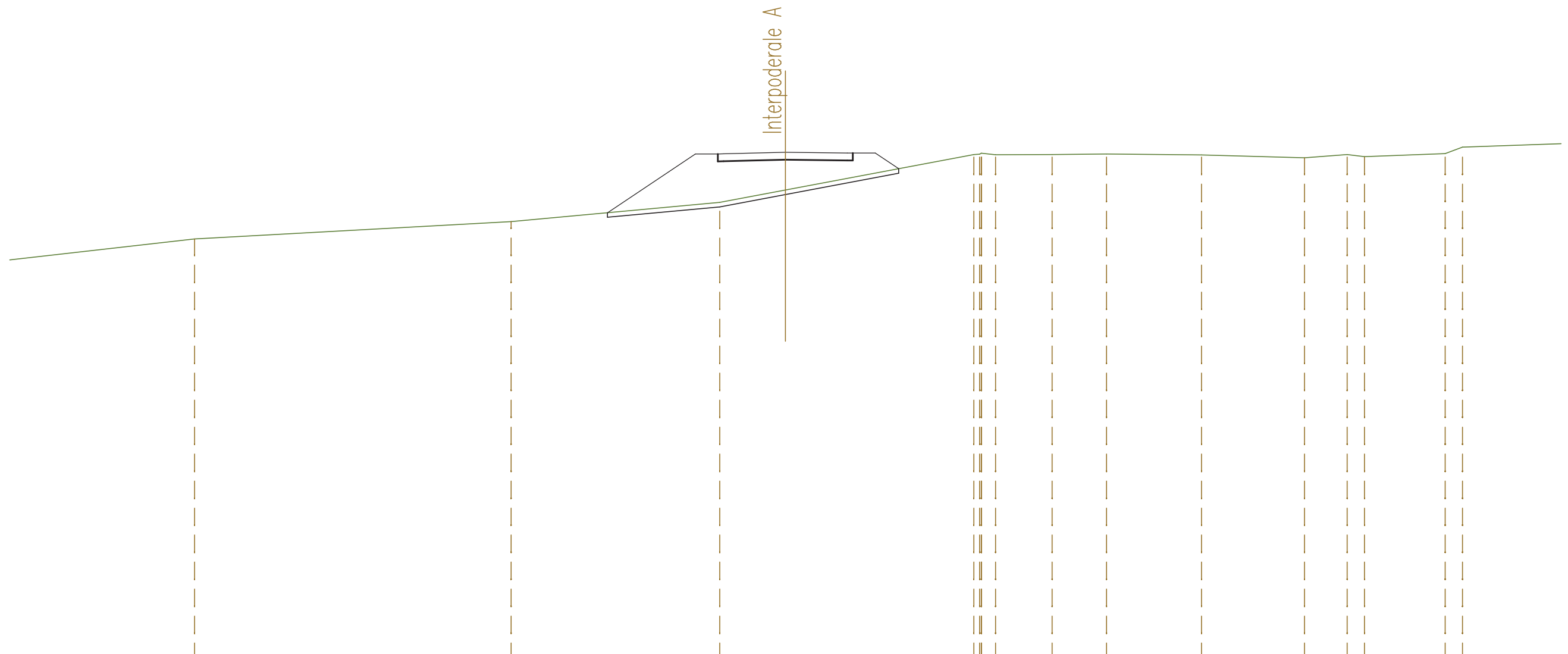


SCALA 1:200

QT.RIF. 263,000

QUOTE TERRENO		282,19	282,39		283,36		283,81		284,15		285,58 285,41 285,38 285,39	285,50	285,51	285,54	
DIST.PARZIALI TERRENO	20,05	1,78		8,90		5,73	4,26		4,98	0,50 0,97	3,94	4,09	3,45		17,68
QUOTE PROGETTO					283,19	285,42 285,42 285,43	285,53		285,63 285,63 285,63	284,54					
DIST.PARZIALI PROGETTO					3,36	1,00 2,75	2,75		1,00 1,63						

SEZIONE N. : 7
 QT. PROGETTO : 286,558
 DIST.PROG. : 0+150,000
 DIST.PREC. : 25,000
 DIST.SUCC. : 25,000

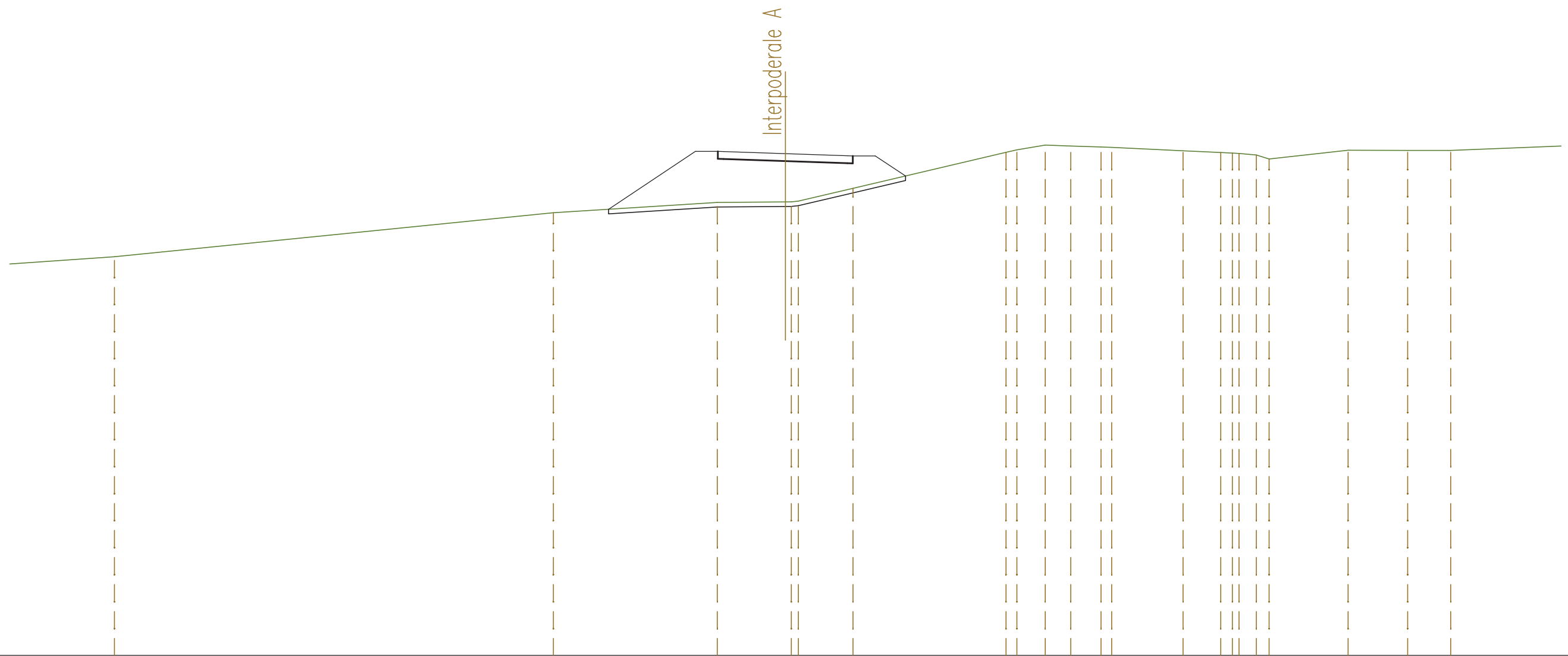


SCALA 1:200

QT.RIF. 264,000

QUOTE TERRENO	282,71	283,48	283,87	284,33	284,88	286,46	286,45	286,46	286,49	286,44	286,31	286,46	286,36	286,50	286,79
DIST.PARZIALI TERRENO	13,72	14,08	9,28	2,92	8,39	0,62	2,52	2,43	4,22	4,58	1,89	0,78	3,59	0,77	7,30
QUOTE PROGETTO			283,87	286,48	286,48	286,49	286,56	286,53	286,52	286,52	286,52	285,83			
DIST.PARZIALI PROGETTO			3,92	1,00	2,75	2,75	1,00	1,04							

SEZIONE N. : 8
 QT. PROGETTO : 287,293
 DIST.PROG. : 0+175,000
 DIST.PREC. : 25,000
 DIST.SUCC. : 25,000

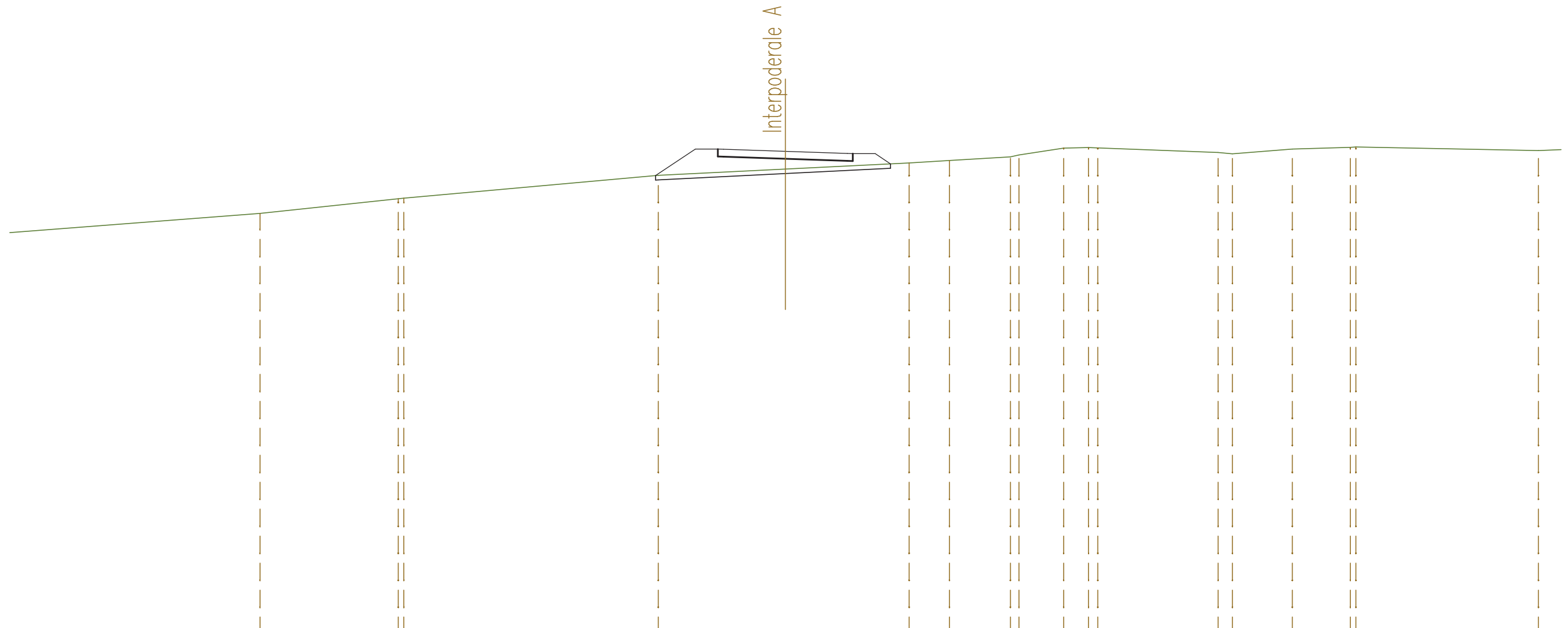


SCALA 1:200

QT.RIF. 265,000

QUOTE TERRENO	282,71	284,66	285,12	285,15 285,18	285,75	287,35 287,46	287,67	287,63	287,58 287,57	287,42	287,34 287,31 287,30	287,23 287,05	287,44	287,44	287,43	
DIST.PARZIALI TERRENO	19,52	7,29	3,03	2,43	6,80	0,48	1,27	1,13	1,35	3,18	1,67	0,52 0,77 0,57	3,51	2,65	1,92	5,49
QUOTE PROGETTO		284,82	287,39 287,39 287,39	287,29	287,20 287,19 287,19	286,30										
DIST.PARZIALI PROGETTO		3,86	1,00	2,75	2,75	1,00	1,34									

SEZIONE N. : 11
 QT. PROGETTO : 289,461
 DIST.PROG. : 0+250,000
 DIST.PREC. : 25,000
 DIST.SUCC. : 25,000

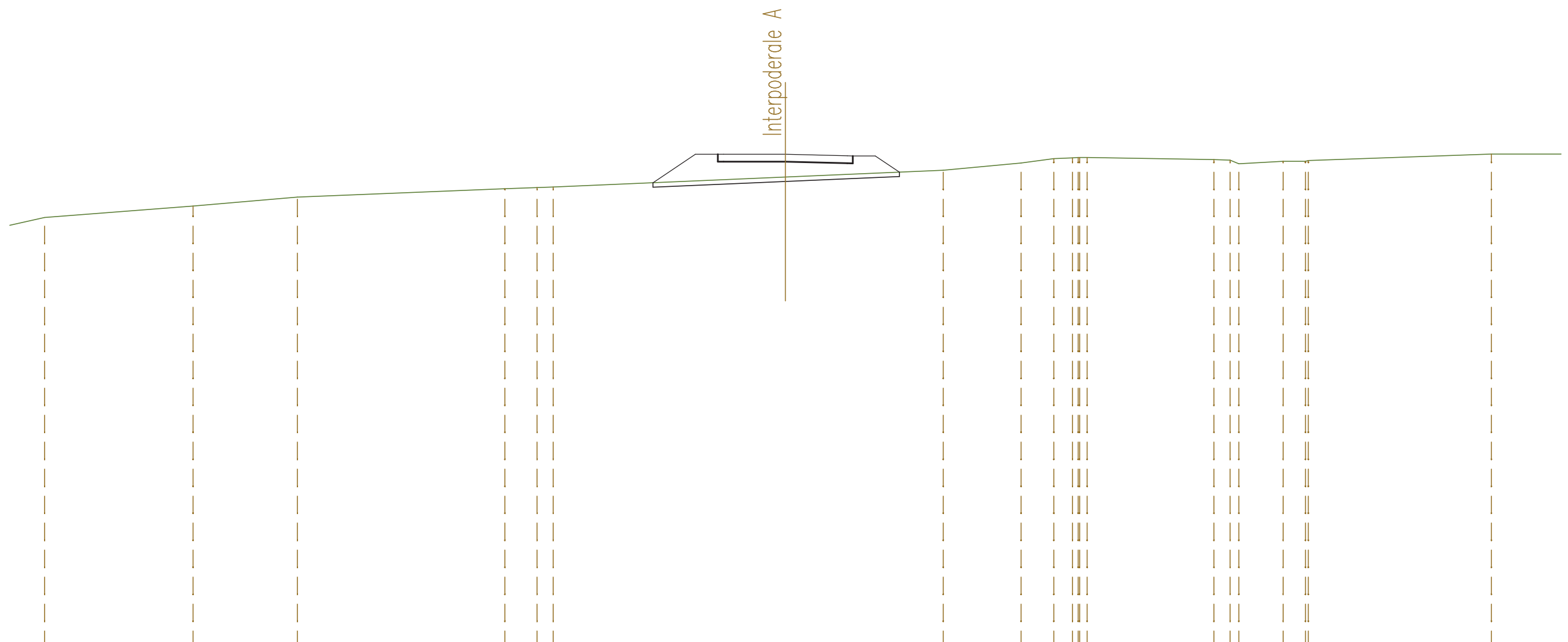


SCALA 1:200

QT.RIF. 268,000

QUOTE TERRENO	286,70	287,35 287,38	288,39	288,67	288,94	289,05	289,22 289,30	289,60 289,63 289,62	289,41 289,55	289,56	289,64 289,66	289,49			
DIST.PARZIALI TERRENO	16,63	6,15	11,32	5,66	5,50	1,80	2,71	1,99	1,10	5,35	0,63	2,67	2,58	8,12	2,06
QUOTE PROGETTO			288,38	289,57 289,57 289,56	289,46	289,36 289,36	288,90								
DIST.PARZIALI PROGETTO			1,78	1,00	2,75	2,75	1,00	0,68							

SEZIONE N. : 12
 QT. PROGETTO : 289,942
 DIST.PROG. : 0+275,000
 DIST.PREC. : 25,000
 DIST.SUCC. : 25,000

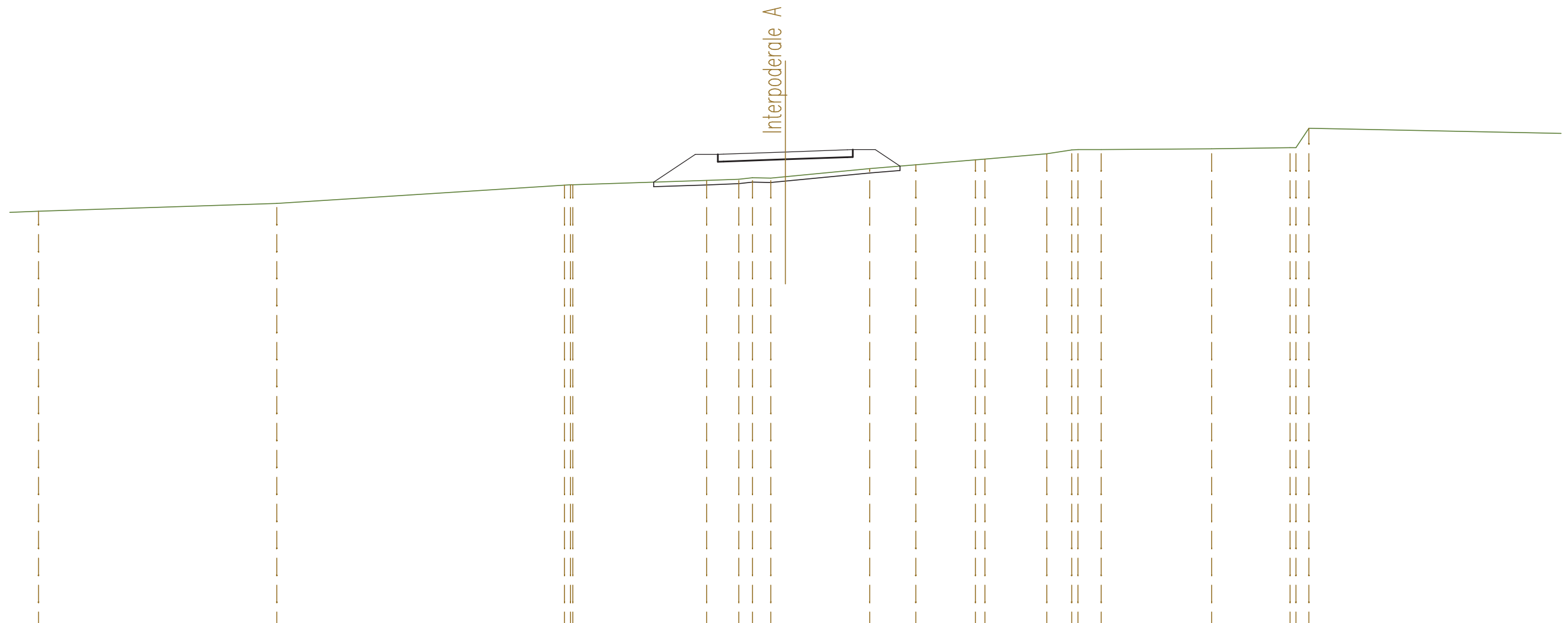


SCALA 1:200

QT.RIF. 268,000

QUOTE TERRENO	287,13	287,64	288,04	288,41	288,46	288,49	288,93	289,23	289,55	289,75	289,78	289,80	289,70	289,68	289,52	289,63	289,63	289,66	289,96
DIST.PARZIALI TERRENO	6,60	4,64	9,22	1,43	0,72	10,33	7,03	3,46	1,46	0,83	5,64	0,72	1,97	0,99	8,15	4,05			
QUOTE PROGETTO							288,68	289,94	289,94	289,94	289,94	289,87	289,87	289,87	289,15				
DIST.PARZIALI PROGETTO							1,89	1,00	2,75	2,75	1,00	1,08							

SEZIONE N. : 14
 QT. PROGETTO : 290,219
 DIST.PROG. : 0+325,000
 DIST.PREC. : 25,000
 DIST.SUCC. : 25,000

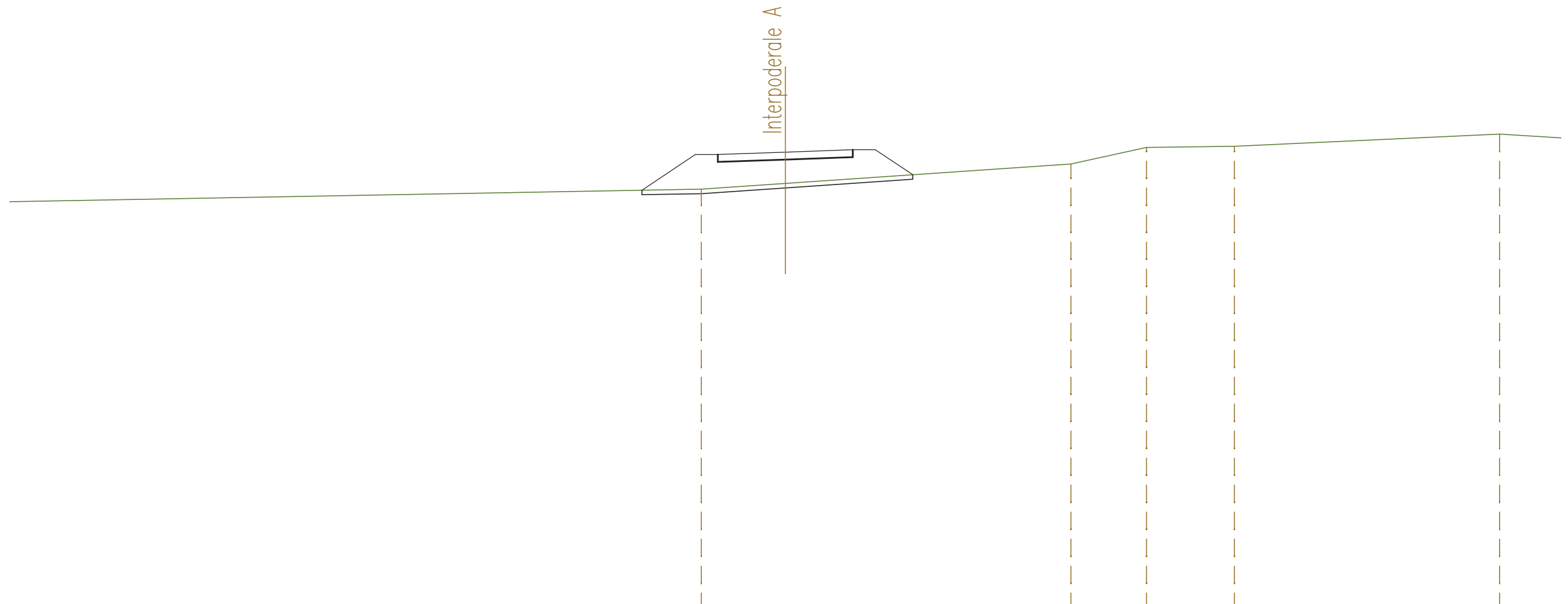


SCALA 1:200

QT.RIF. 269,000

QUOTE TERRENO	287,58	287,93	288,74 288,76	288,95	289,01	289,06	289,12	289,48	289,65	289,87 289,90	290,14	290,31 290,32	290,33	290,36	290,41 291,27		
DIST.PARZIALI TERRENO	10,60	12,79	5,96	1,43	0,61	0,82	0,65	3,75	2,05	2,65	2,75	1,11	1,03	4,91	3,49	0,58	16,71
QUOTE PROGETTO				288,88	290,11	290,11	290,12	290,22	290,31	290,32	290,32	290,32	289,59				
DIST.PARZIALI PROGETTO				1,86	1,00	2,75	2,75	1,00	1,10								

SEZIONE N. : 15
 QT. PROGETTO : 290,344
 DIST.PROG. : 0+350,000
 DIST.PREC. : 25,000
 DIST.SUCC. : 25,000

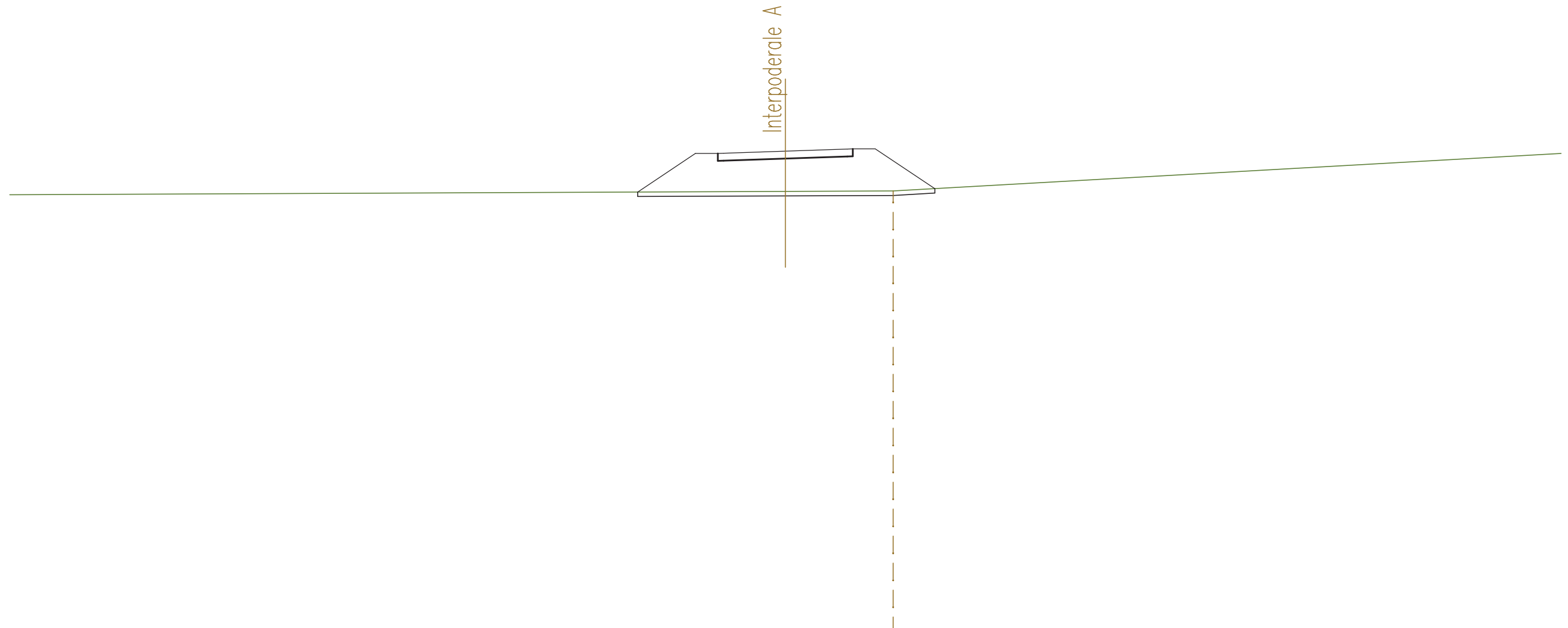


SCALA 1:200

QT.RIF. 270,000

QUOTE TERRENO			288,70		288,95			289,82		290,55		290,61			291,14
DIST.PARZIALI TERRENO		33,88			3,74			12,70		3,36		3,91		11,80	
QUOTE PROGETTO			288,65	290,24	290,24	290,25	290,34	290,44	290,45	290,45	289,34				
DIST.PARZIALI PROGETTO			2,38	1,00	2,75	2,75	1,00	1,66							

SEZIONE N. : 16
 QT. PROGETTO : 290,469
 DIST.PROG. : 0+375,000
 DIST.PREC. : 25,000
 DIST.SUCC. : 25,000

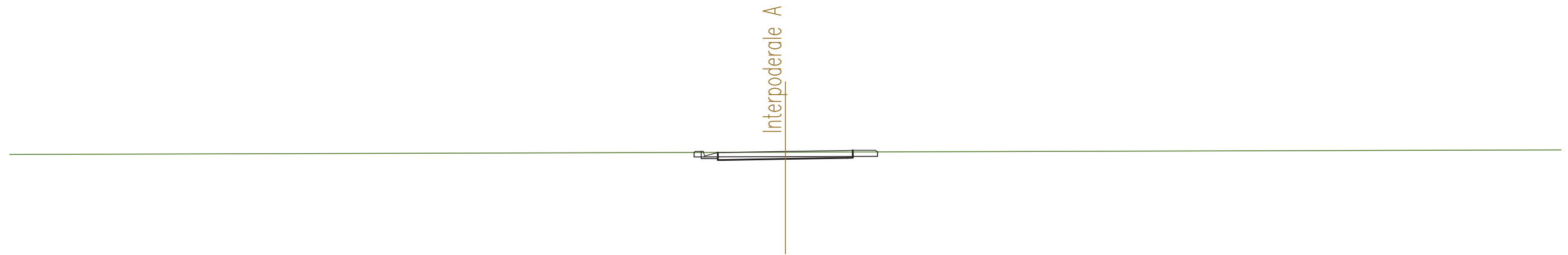


SCALA 1:200

QT.RIF. 269,000

QUOTE TERRENO				288,68		288,70	
DIST.PARZIALI TERRENO	37,47				4,79		35,21
QUOTE PROGETTO		288,65	290,36 290,36 290,37	290,47	290,56 290,57 290,57	288,80	
DIST.PARZIALI PROGETTO		2,57	1,00	2,75	2,75	1,00	2,65

SEZIONE N. : 17
 QT. PROGETTO : 290,594
 DIST.PROG. : 0+400,000
 DIST.PREC. : 25,000
 DIST.SUCC. : 25,000

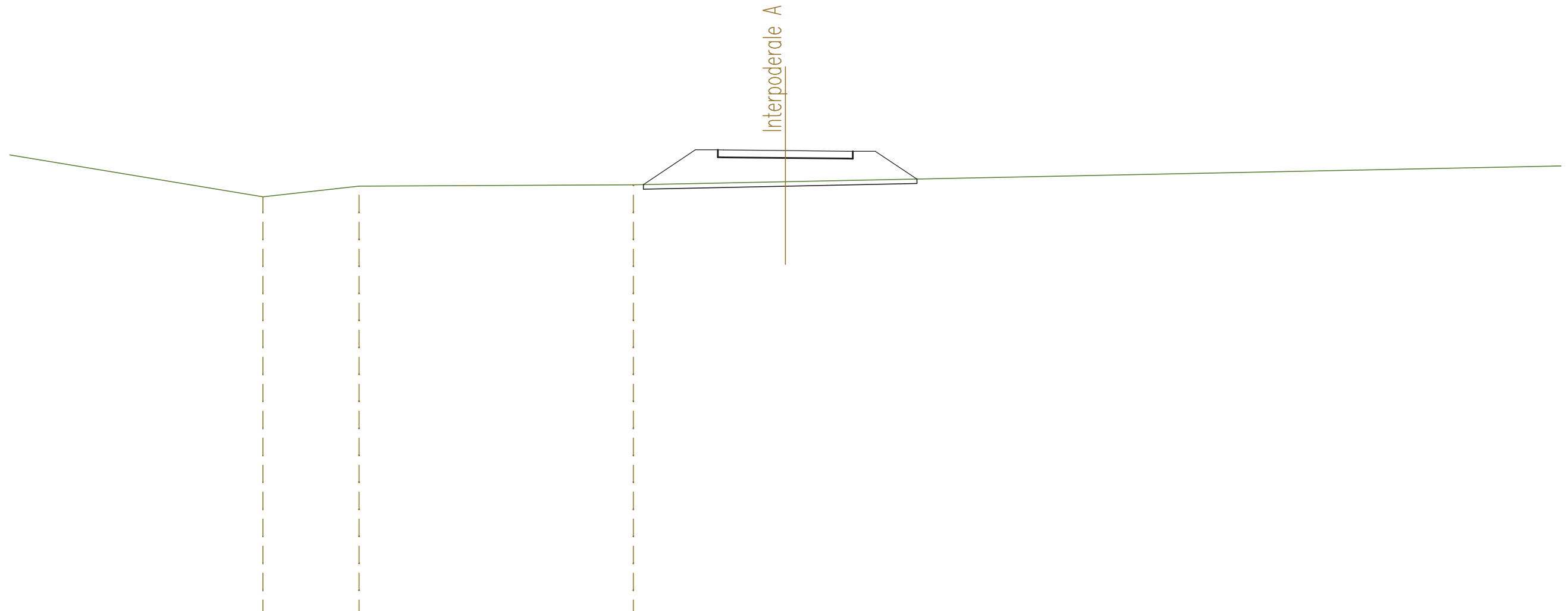


SCALA 1:200

QT.RIF. 270,000

QUOTE TERRENO		290,57	
DIST.PARZIALI TERRENO	34,79		40,00
QUOTE PROGETTO		290,59	290,64
DIST.PARZIALI PROGETTO		0,60 2,75	1,00 2,75

SEZIONE N. : 18
 QT. PROGETTO : 290,731
 DIST.PROG. : 0+425,000
 DIST.PREC. : 25,000
 DIST.SUCC. : 25,000

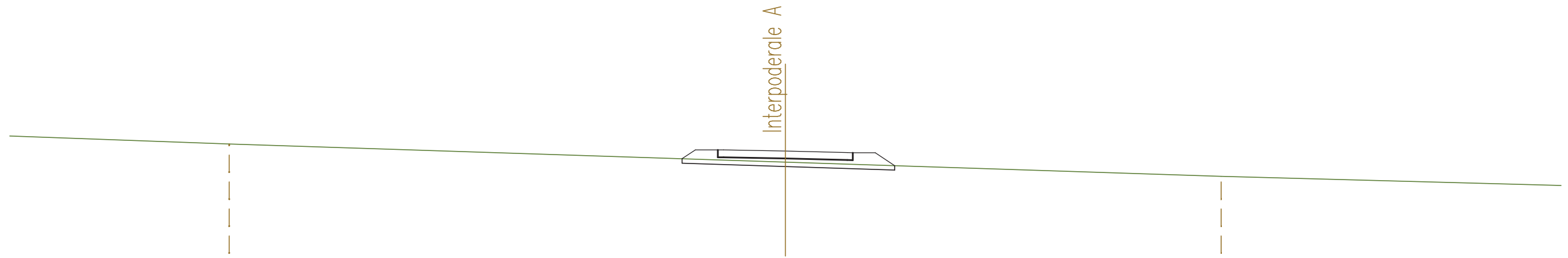


SCALA 1:200

QT.RIF. 270,000

QUOTE TERRENO		288,67	289,15		289,21		289,34					
DIST.PARZIALI TERRENO	16,76		4,27		12,20		6,76		40,00			
QUOTE PROGETTO					289,22	290,76	290,76	290,76	290,70	290,70	290,70	289,46
DIST.PARZIALI PROGETTO						2,32	1,00	2,75	2,75	1,00	1,85	

SEZIONE N. : 19
 QT. PROGETTO : 291,120
 DIST.PROG. : 0+450,000
 DIST.PREC. : 25,000
 DIST.SUCC. : 16,426



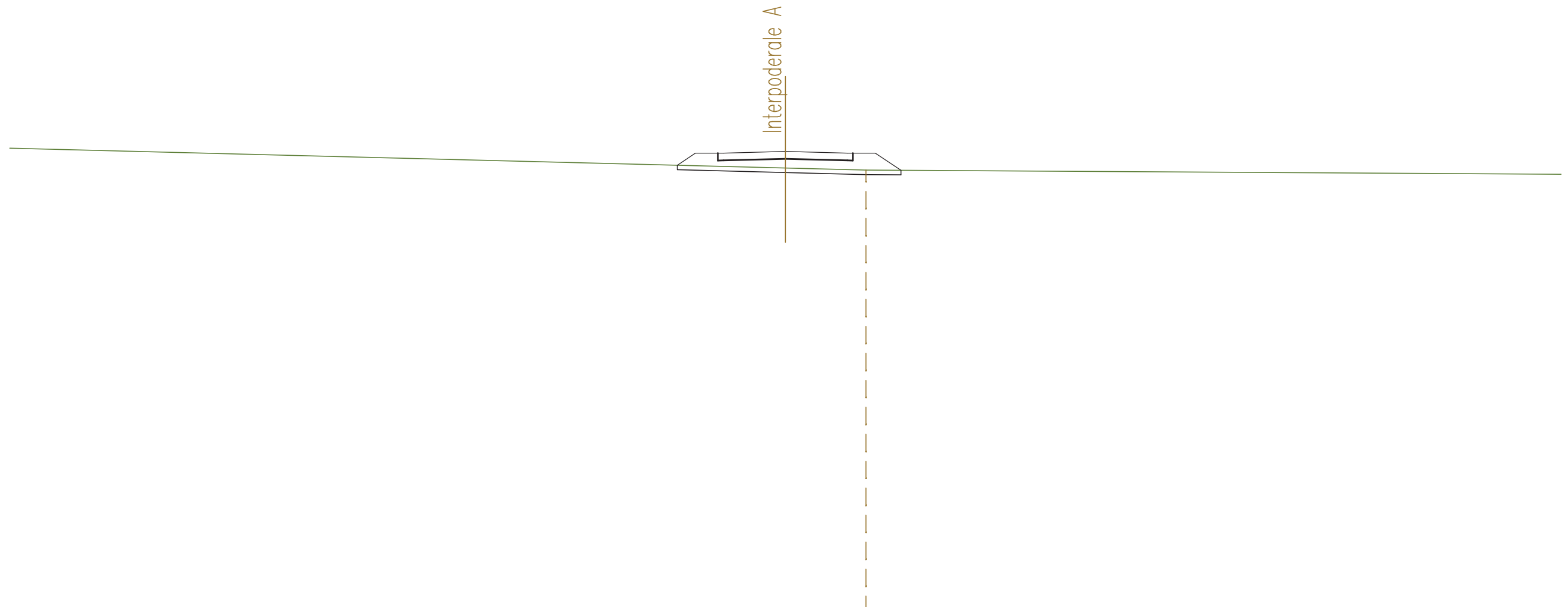
SCALA 1:200

QT.RIF. 271,000

QUOTE TERRENO	291,44		290,63		290,00
DIST.PARZIALI TERRENO	15,26	24,74		19,38	20,62
QUOTE PROGETTO			291,12		
DIST.PARZIALI PROGETTO			2,75	2,75	

290,78
 291,18
 291,18
 291,17
 0,59
 1,00
 1,00
 0,86
 291,05
 291,05
 290,47

SEZIONE N. : 20
 QT. PROGETTO : 291,525
 DIST.PROG. : 0+466,426
 DIST.PREC. : 16,426
 DIST.SUCC. : 10,500



SCALA 1:200

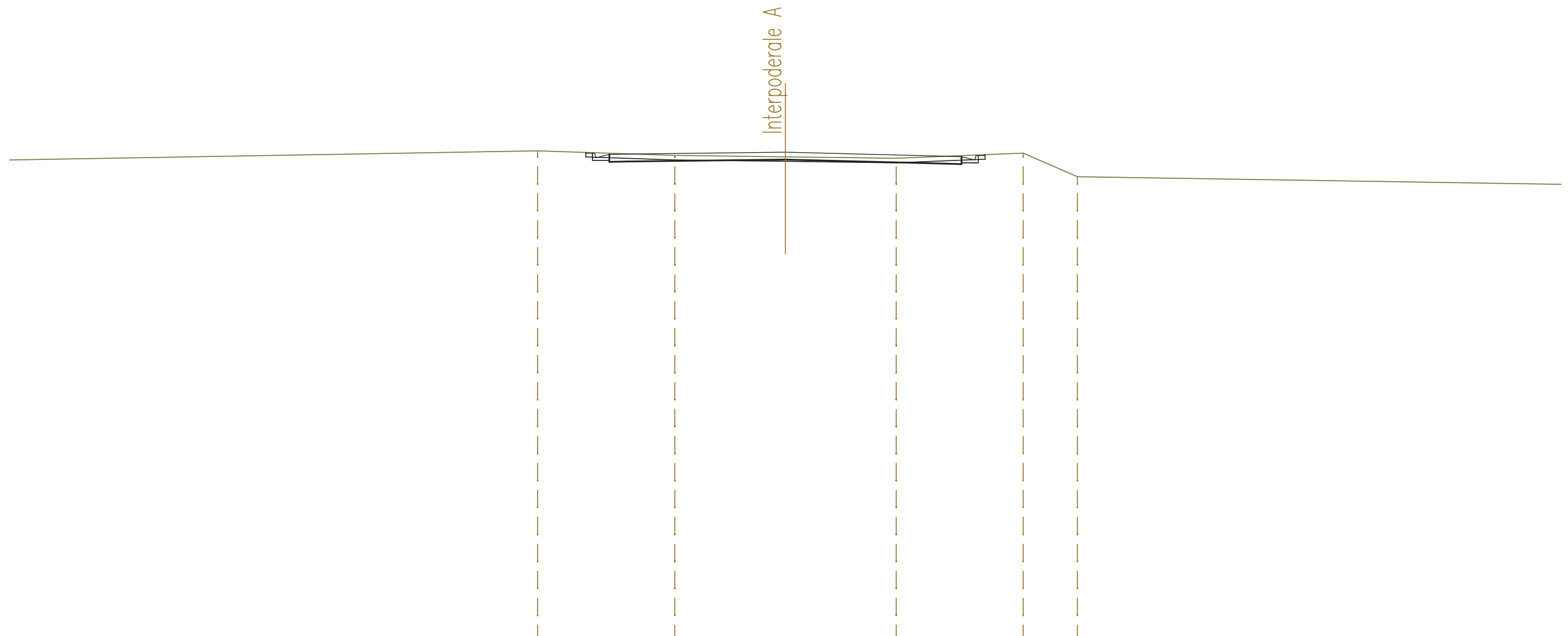
QT.RIF. 271,000

QUOTE TERRENO				290,79	290,70		
DIST.PARZIALI TERRENO	35,31				3,59		36,41
QUOTE PROGETTO				291,53	291,46		
DIST.PARZIALI PROGETTO				2,75	2,75		

290,91
 291,45
 291,45
 291,46
 291,53
 291,46
 291,45
 291,45
 290,69

0,80
 1,00
 2,75
 2,75
 1,00
 1,14

SEZIONE N. : 21
 QT. PROGETTO : 291,788
 DIST.PROG. : 0+476,926
 DIST.PREC. : 10,500



SCALA 1:200

QT.RIF. 270,000

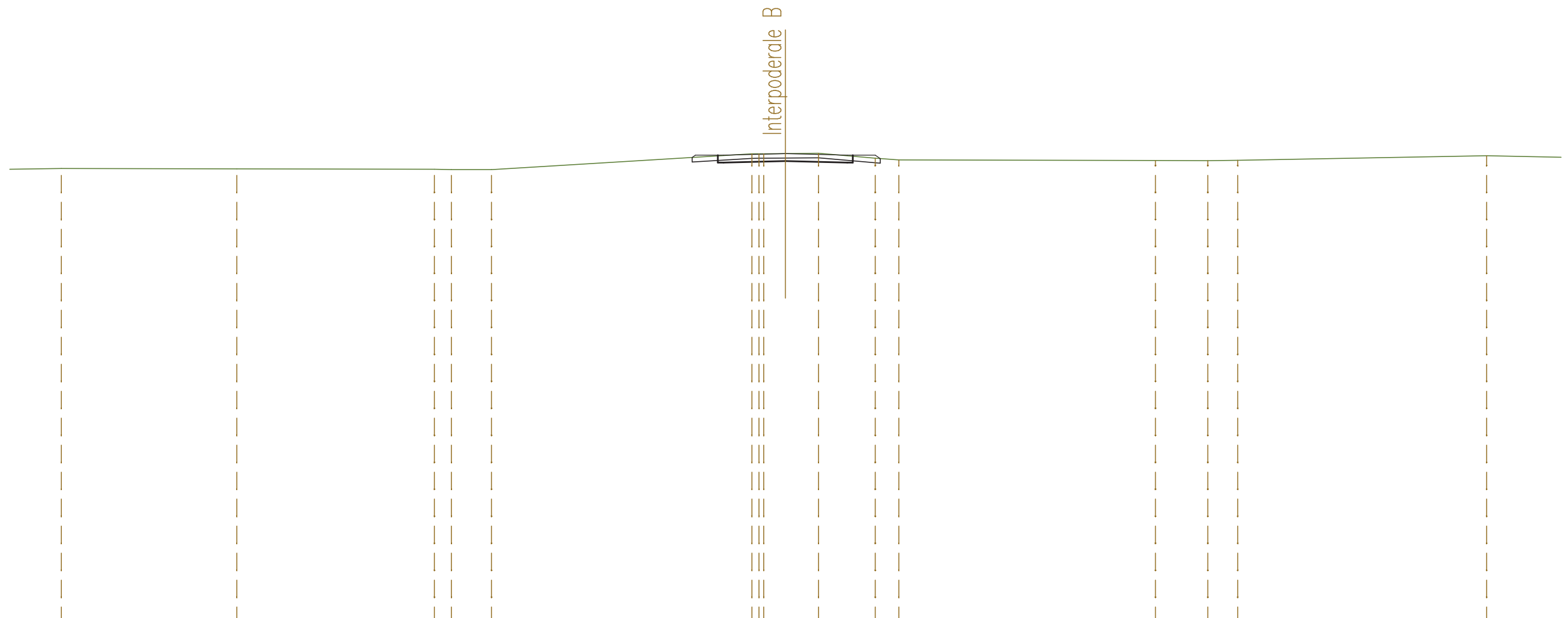
QUOTE TERRENO		291,85		291,64		291,58		291,52		291,74		290,70	
DIST.PARZIALI TERRENO	25,59		6,11		4,92		4,93		5,65		2,41		27,01
QUOTE PROGETTO			291,78 291,74 0,60 0,80			291,79			291,61 291,52 0,80 0,60 291,64 291,68				
DIST.PARZIALI PROGETTO					7,03		7,03						

SEZIONI TRASVERSALI
VIABILITA' INTERPODERALE B

SEZIONE N. : 1
 QT. PROGETTO : 289,913
 DIST.PROG. : 0+000,000
 DIST.SUCC. : 25,000

SCALA 1:200

QT.RIF. 269,000



QUOTE TERRENO	289,25	289,23	289,22	289,20	289,20	289,90	289,91	289,91	289,92	289,71	289,63	289,61	289,60	289,62	289,81
DIST.PARZIALI TERRENO	2,91	7,81	8,79	0,75	1,79	11,58	0,96	1,47	2,52	1,05	11,41	2,33	1,33	11,07	
QUOTE PROGETTO						289,74	289,84	289,84	289,84	289,91	289,84	289,84	289,84	289,69	
DIST.PARZIALI PROGETTO						1,00	2,75	2,75	1,00						

SEZIONE N. : 2
 QT. PROGETTO : 290,864
 DIST.PROG. : 0+025,000
 DIST.PREC. : 25,000
 DIST.SUCC. : 25,000

SCALA 1:200

QT.RIF. 269,000

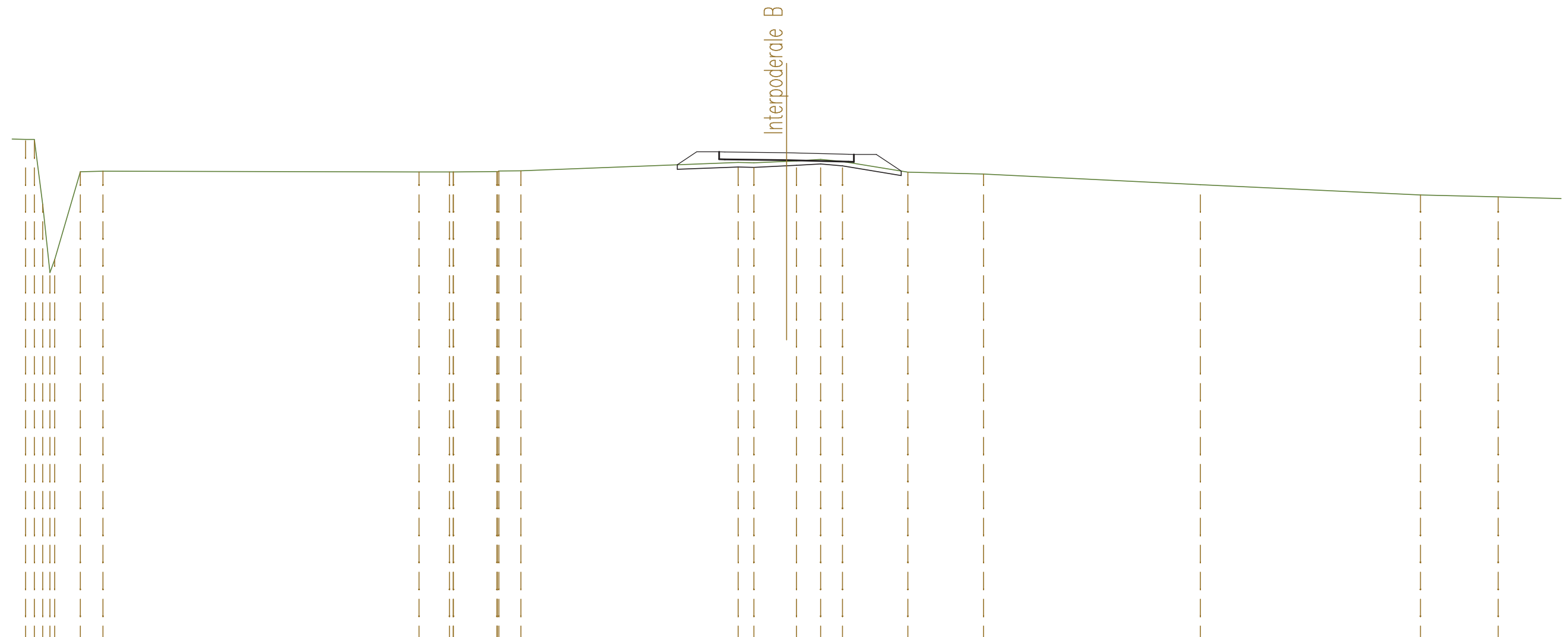


QUOTE TERRENO	292,41 286,48	289,38 290,08 290,10 290,09	290,10	290,10 290,08 290,08 290,03	290,83 290,85 290,84 290,83 290,82 290,81	290,58	290,43 290,45 290,47	290,52					
DIST.PARZIALI TERRENO	1,45	0,63	6,16	9,67	0,92 1,43	10,86	1,15 0,84 0,61	3,27	11,22	2,68	2,91	10,57	5,57
QUOTE PROGETTO					290,67 290,79 290,79 290,80	290,86	290,80 290,79 290,63						
DIST.PARZIALI PROGETTO					1,00	2,75	2,75	1,00					

SEZIONE N. : 3
 QT. PROGETTO : 291,815
 DIST.PROG. : 0+050,000
 DIST.PREC. : 25,000
 DIST.SUCC. : 25,000

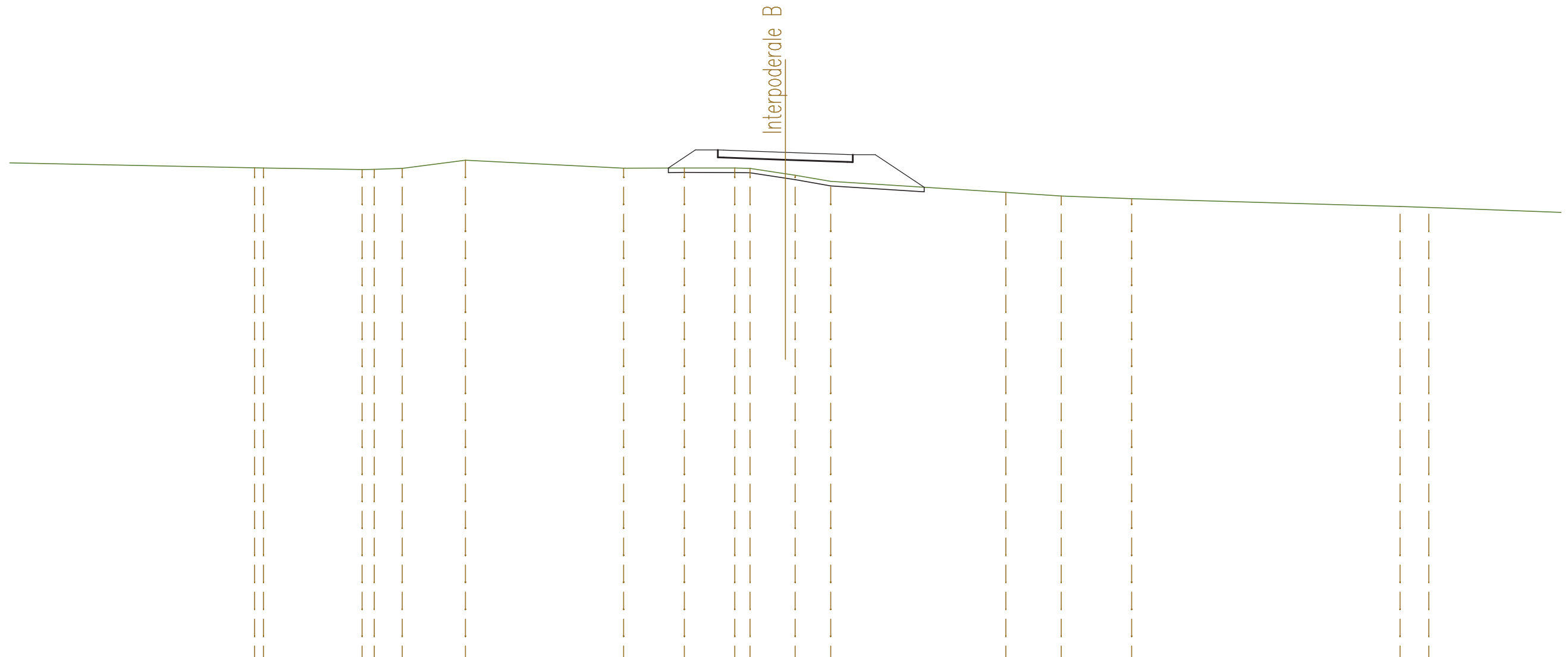
SCALA 1:200

QT.RIF. 270,000



QUOTE TERRENO	292,43 292,41 289,51 287,05	290,97 290,99	290,96	290,96 290,96	290,98 291,00 291,01	291,38 291,36	291,43 291,45	291,52 291,43	290,95	290,87	290,39	289,93	289,85
DIST.PARZIALI TERRENO	0,79 0,79 1,14 1,01	14,08	1,36	1,94	0,99	9,68	0,70 1,46	1,08 0,98	2,91	3,37	9,66	9,80	3,46
QUOTE PROGETTO							291,28 291,86 291,86 291,85	291,81	291,75 291,74 291,74	291,00			
DIST.PARZIALI PROGETTO							0,87 1,00	2,75	2,75	1,00 1,11			

SEZIONE N. : 4
 QT. PROGETTO : 292,691
 DIST.PROG. : 0+075,000
 DIST.PREC. : 25,000
 DIST.SUCC. : 25,000



SCALA 1:200

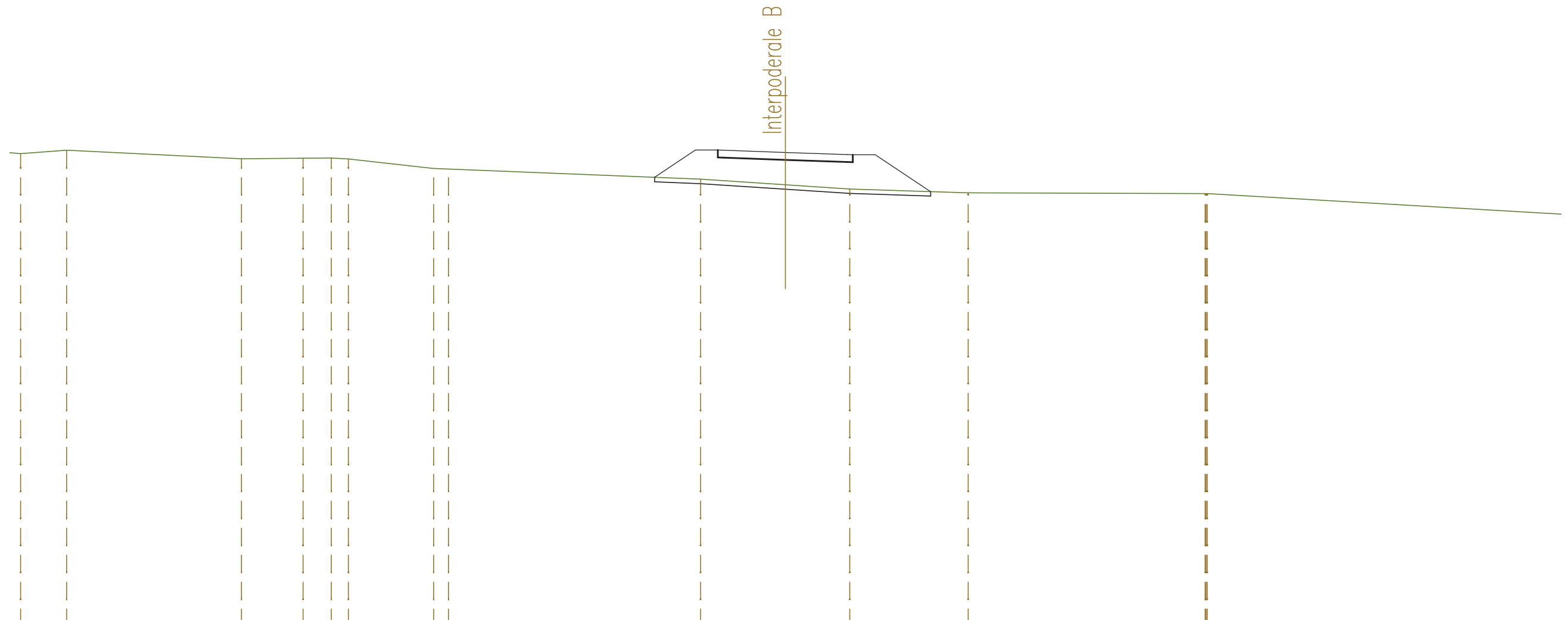
QT.RIF. 270,000

QUOTE TERRENO		292,00 292,00		291,92 291,93	291,98	292,34		291,98	292,00	291,99 291,98	291,74 291,67	291,40		290,91	290,75	290,63		290,28 290,24	
DIST.PARZIALI TERRENO	11,31		4,39	0,55 1,24	2,82	7,03		2,70	2,24	0,68 1,57	1,58	7,79		2,47	3,13		11,94	1,27	11,26
QUOTE PROGETTO								291,99	292,80	292,80 292,79	292,69	292,59 292,59 292,59	291,14						
DIST.PARZIALI PROGETTO								1,20	1,00	2,75	2,75	1,00 2,17							

SEZIONE N. : 5
 QT. PROGETTO : 293,066
 DIST.PROG. : 0+100,000
 DIST.PREC. : 25,000
 DIST.SUCC. : 25,000

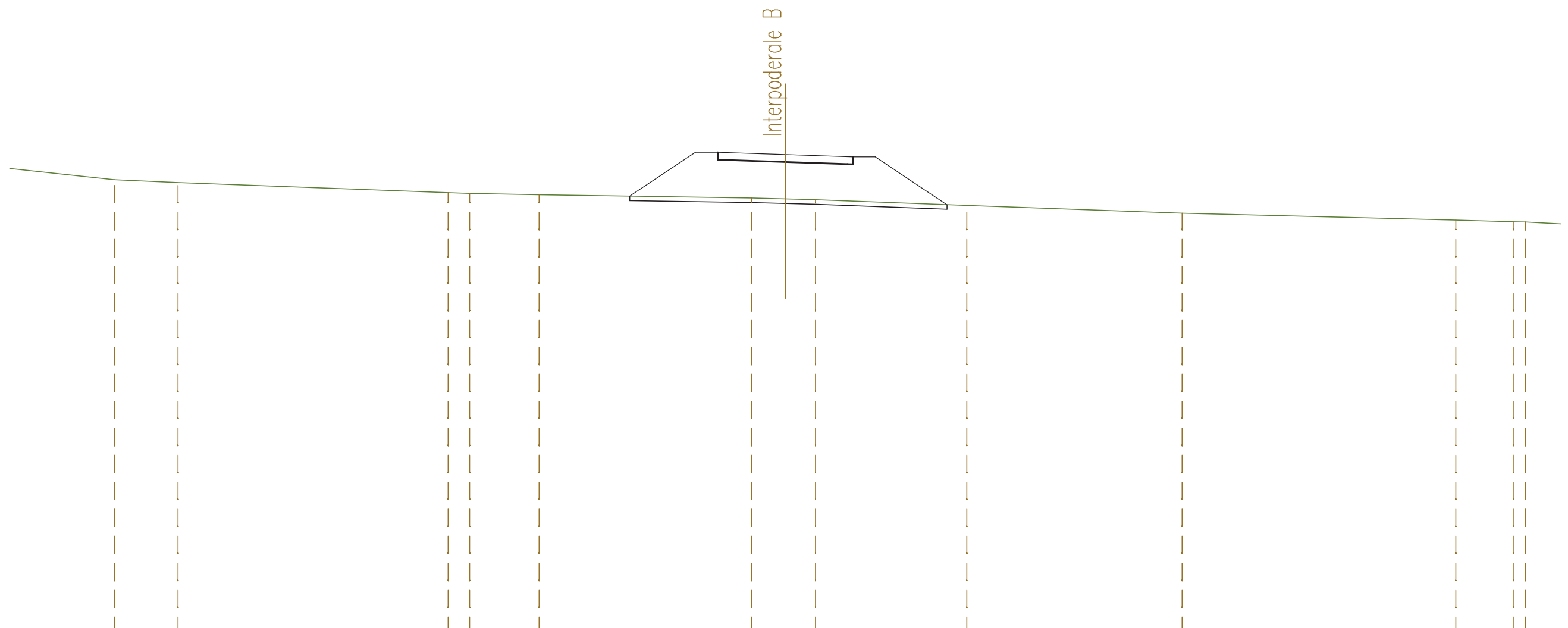
SCALA 1:200

QT.RIF. 272,000



QUOTE TERRENO	293,01	293,17		292,78	292,81	292,81	292,77		292,35	292,33		291,88	291,63	291,44		291,27		291,24	291,23		
DIST.PARZIALI TERRENO	2,04		7,78	2,74	1,25	0,76	3,79		0,66		11,21		3,77	2,86		5,27		10,54		21,24	
QUOTE PROGETTO												291,96	293,17	293,17	293,16	293,07		292,97	292,96	292,96	291,32
DIST.PARZIALI PROGETTO												1,82	1,00	2,75	2,75	1,00	2,46				

SEZIONE N. : 6
 QT. PROGETTO : 293,316
 DIST.PROG. : 0+125,000
 DIST.PREC. : 25,000
 DIST.SUCC. : 25,000

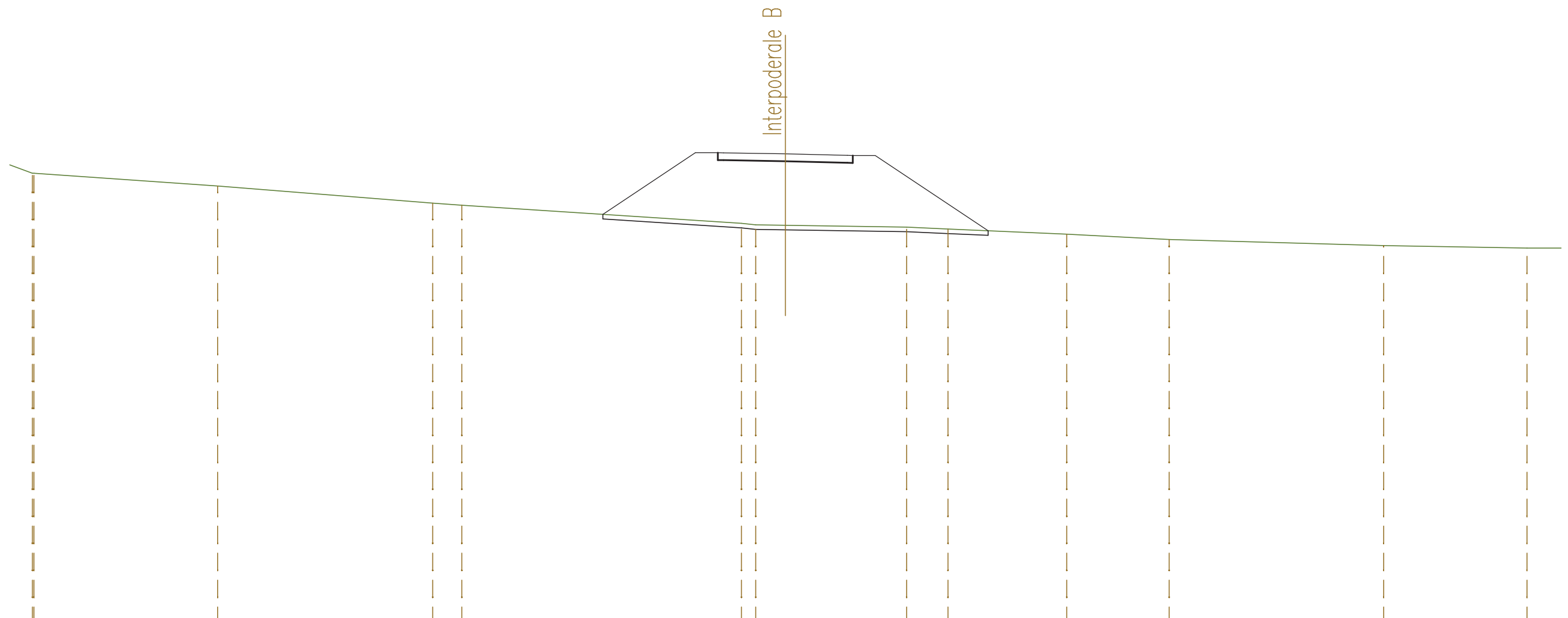


SCALA 1:200

QT.RIF. 272,000

QUOTE TERRENO		292,20	292,08			291,63	291,59	291,53			291,38	291,34	291,31		291,05		290,71		290,40	290,33	290,32
DIST.PARZIALI TERRENO	6,89	2,83		12,02	0,96	3,09		9,45	1,50	1,34	6,73		9,57		12,18		2,58	0,52			
QUOTE PROGETTO									291,47	293,42	293,42	293,41	293,32	293,22	293,21	293,21	291,09				
DIST.PARZIALI PROGETTO									2,93	1,00	2,75	2,75	1,00	3,19							

SEZIONE N. : 7
 QT. PROGETTO : 293,902
 DIST.PROG. : 0+150,000
 DIST.PREC. : 25,000
 DIST.SUCC. : 25,000



SCALA 1:200

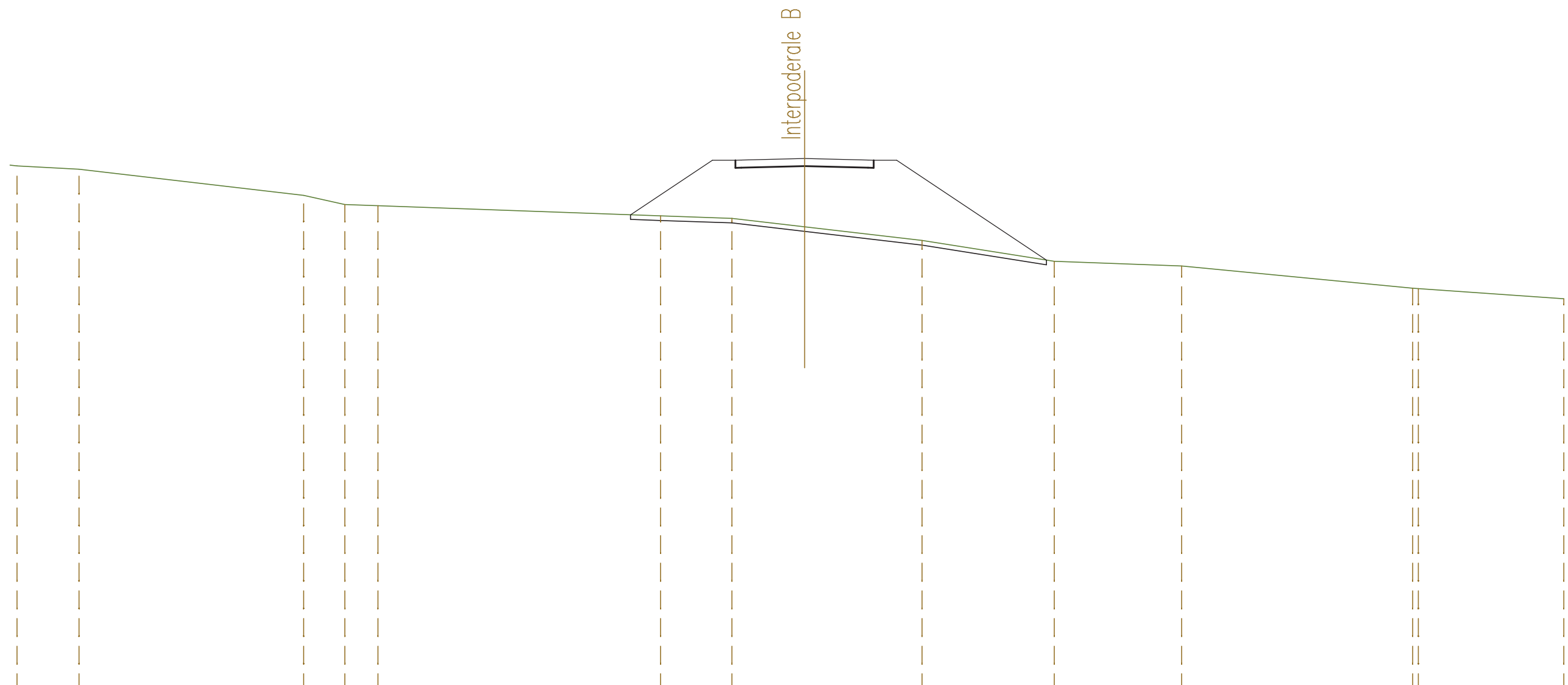
QT.RIF. 273,000

QUOTE TERRENO	293,04 293,04	292,47	291,70 291,62	290,81 290,74 290,72	290,64 290,55	290,33	290,09	289,82	289,71		
DIST.PARZIALI TERRENO	8,17	9,57	1,29	12,44	0,63 1,32	5,39	1,84	5,28	4,56	9,54	6,38
QUOTE PROGETTO				291,21	293,95 293,95 293,95	293,90	293,83 293,83 293,83	290,48			
DIST.PARZIALI PROGETTO				4,11	1,00	2,75	2,75	1,00	5,02		

SEZIONE N. : 8
 QT. PROGETTO : 295,112
 DIST.PROG. : 0+175,000
 DIST.PREC. : 25,000
 DIST.SUCC. : 25,000

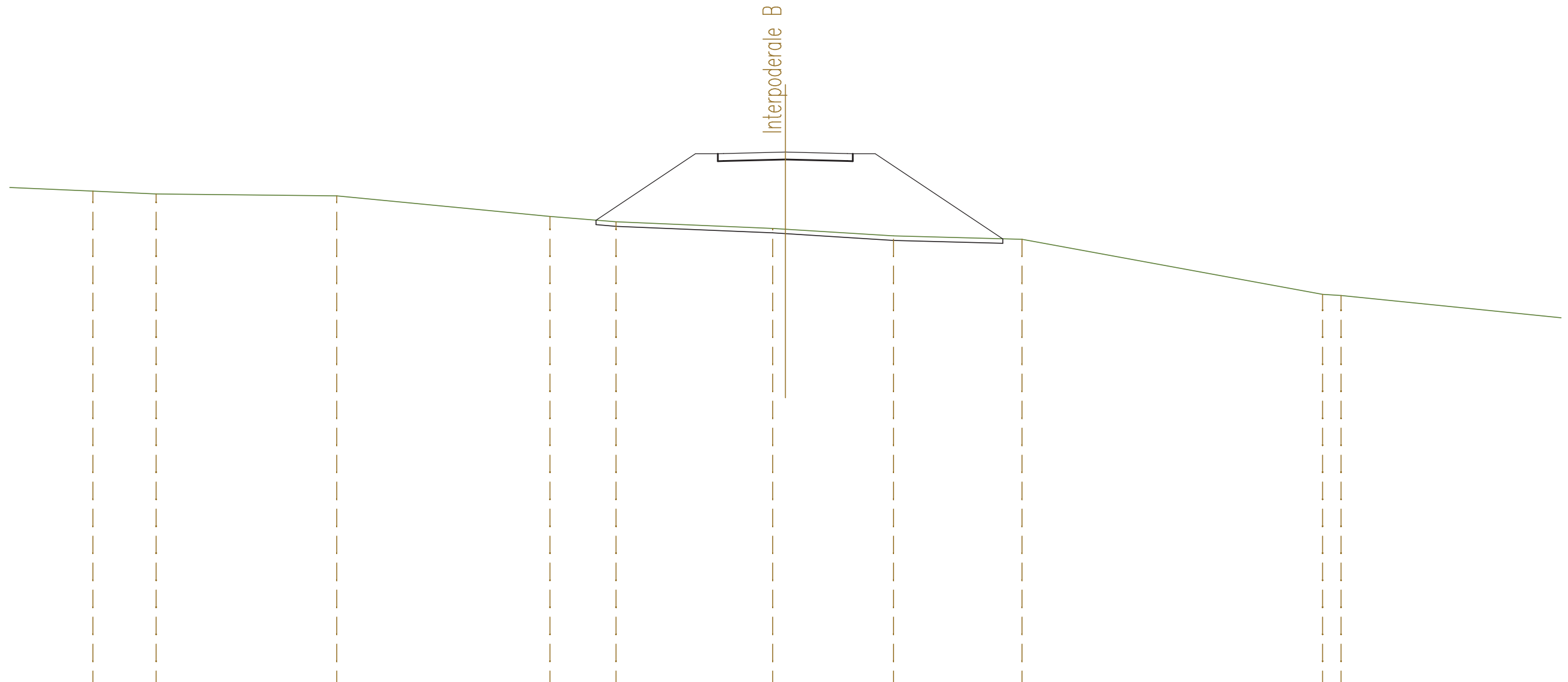
SCALA 1:200

QT.RIF. 272,000



QUOTE TERRENO	294,79	294,64		293,51	293,12	293,06		292,62	292,51	292,15		291,56	290,65	290,45		289,48	289,47	289,02
DIST.PARZIALI TERRENO	2,69		9,75	1,78	1,44		12,27	3,10	3,16	5,10	5,74	5,53	10,03		6,32			
QUOTE PROGETTO								292,67	295,04	295,04	295,04	295,11	295,04	295,04	295,04	290,70		
DIST.PARZIALI PROGETTO								3,56	1,00	2,75	2,75	1,00	6,50					

SEZIONE N. : 9
 QT. PROGETTO : 296,814
 DIST.PROG. : 0+200,000
 DIST.PREC. : 25,000
 DIST.SUCC. : 25,000

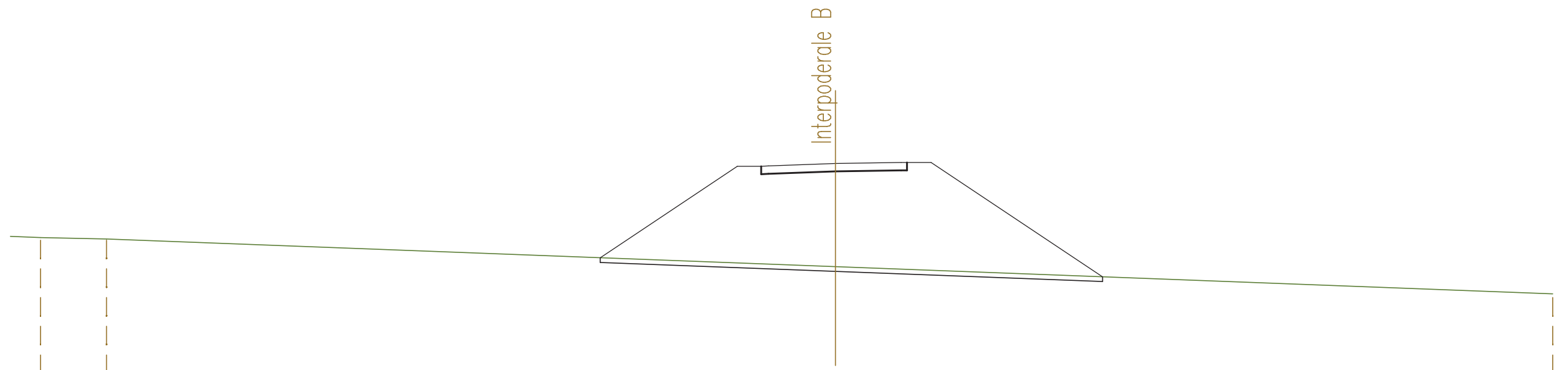


SCALA 1:200

QT.RIF. 273,000

QUOTE TERRENO	295,24	295,08	294,95	294,87	293,95	293,72	293,42	293,59	293,09	292,93	290,49	290,44
DIST.PARZIALI TERRENO	3,78	2,81	8,04	9,49	2,94	6,97	0,57	4,81	5,72	13,37	0,82	15,28
QUOTE PROGETTO						293,79	296,74	296,81	296,75	292,96		
DIST.PARZIALI PROGETTO						4,43	1,00	2,75	2,75	5,67		

SEZIONE N. : 10
 QT. PROGETTO : 298,157
 DIST.PROG. : 0+225,000
 DIST.PREC. : 25,000
 DIST.SUCC. : 24,175



SCALA 1:200

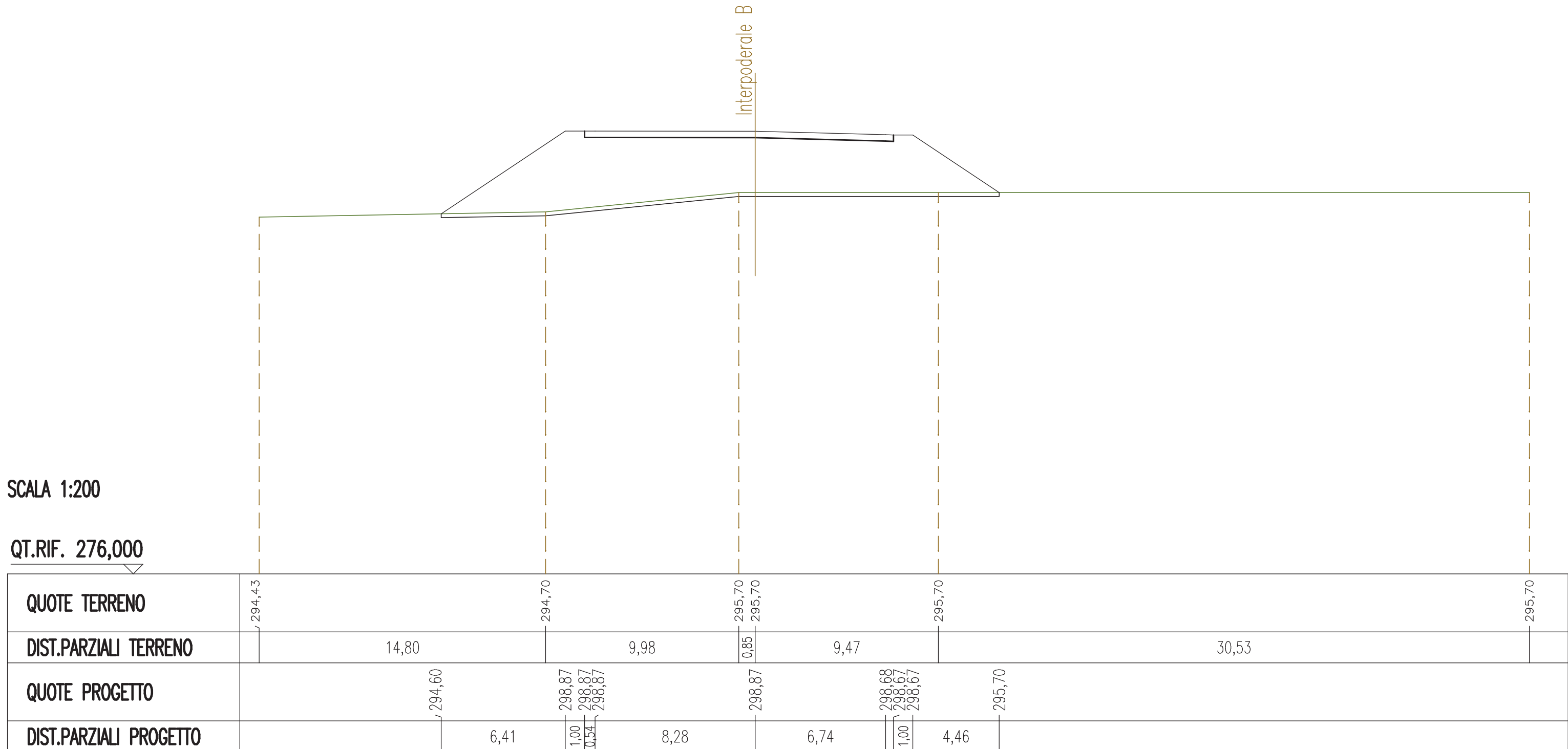
QT.RIF. 275,000

QUOTE TERRENO	295,06	294,99				293,84						292,70	
DIST.PARZIALI TERRENO	2,76		30,47							29,99			
QUOTE PROGETTO				294,21		298,04	298,04	298,05	298,16	298,20	298,20	298,20	293,41
DIST.PARZIALI PROGETTO				5,74	1,00	2,80	2,74	1,00	7,17				

SEZIONE N. : 11
 QT. PROGETTO : 298,866
 DIST.PROG. : 0+249,175
 DIST.PREC. : 24,175

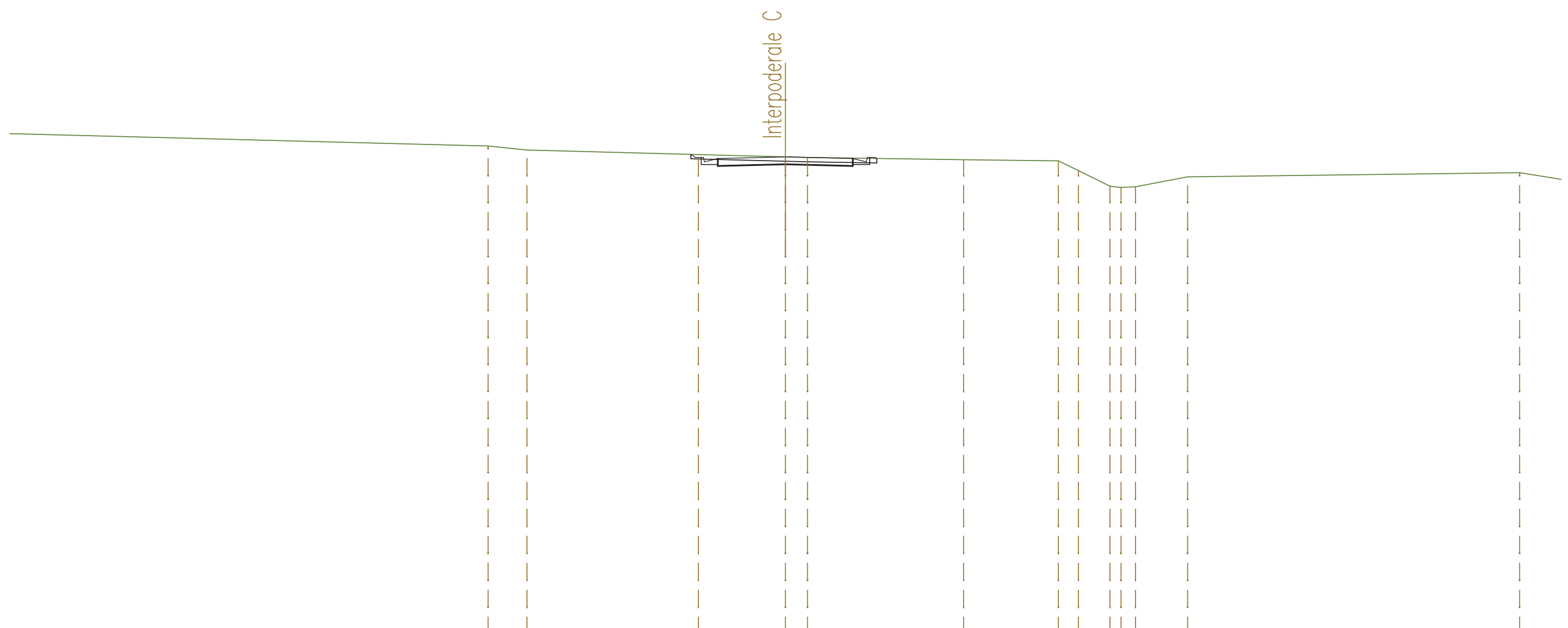
SCALA 1:200

QT.RIF. 276,000



SEZIONI TRASVERSALI
VIABILITA' INTERPODERALE C

SEZIONE N. : 1
 QT. PROGETTO : 300,217
 DIST.PROG. : 0+000,000
 DIST.SUCC. : 25,000



SCALA 1:200

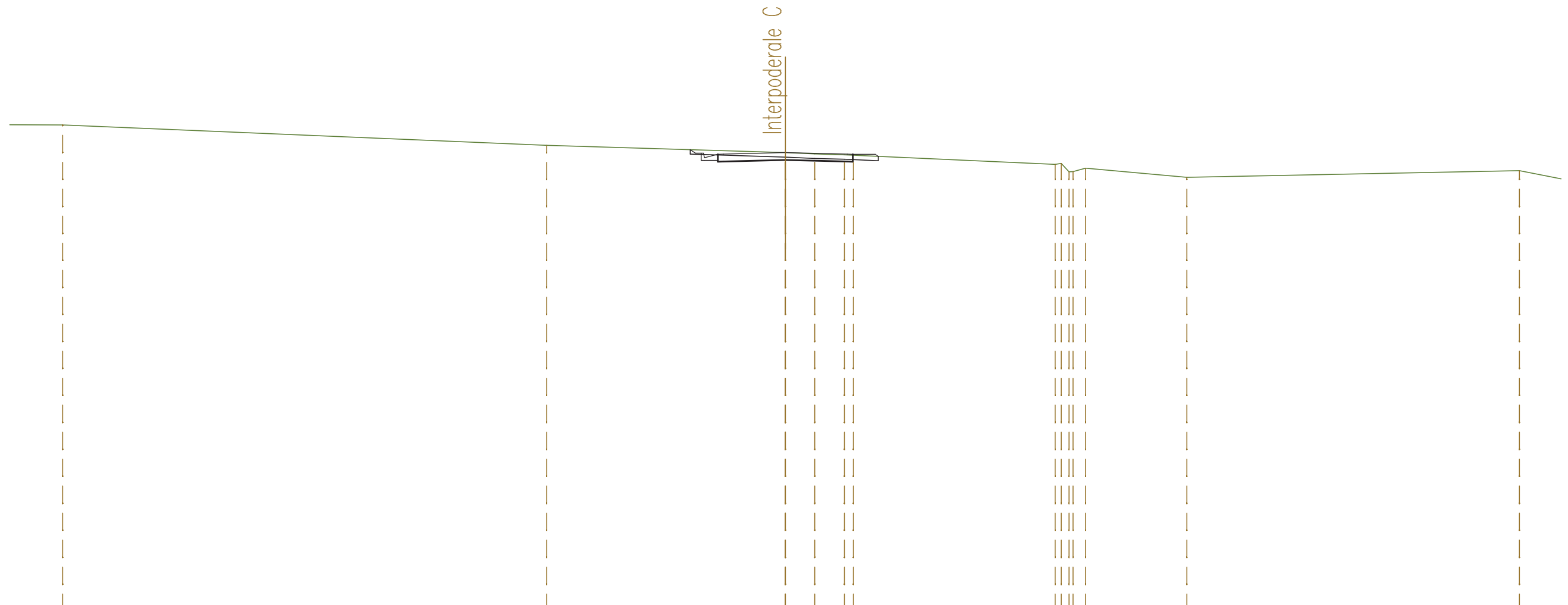
QT.RIF. 279,000

QUOTE TERRENO		300,70	300,52		300,32	300,22	300,19		300,09	300,04	299,60	298,91	298,85	298,89	299,33		299,52
DIST.PARZIALI TERRENO	26,78	1,73	7,63	3,87	0,98	6,94	4,22	0,89	1,40	0,49	0,64	2,32	14,77	2,50			
QUOTE PROGETTO				300,33	300,19	299,87	300,15	300,22	300,15	299,99	300,15						
DIST.PARZIALI PROGETTO				0,60	2,75	2,75	0,60										

SEZIONE N. : 2
 QT. PROGETTO : 300,374
 DIST.PROG. : 0+025,000
 DIST.PREC. : 25,000
 DIST.SUCC. : 25,000

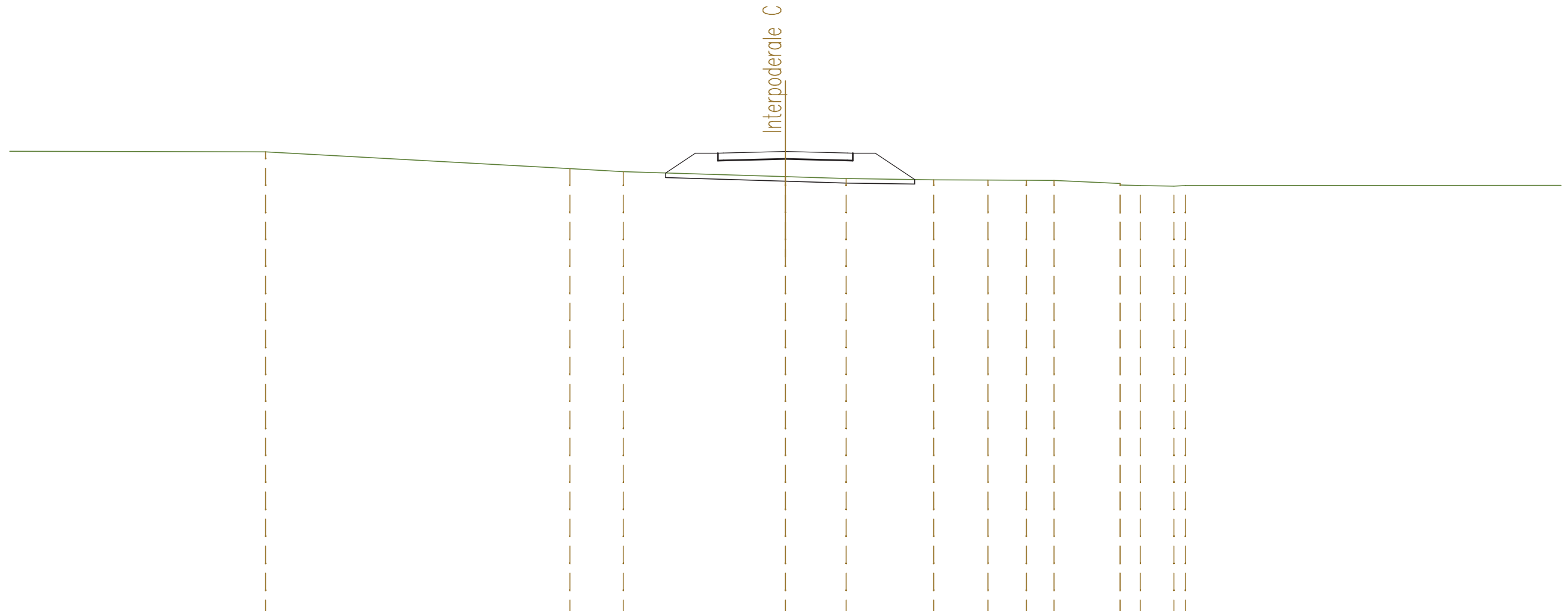
SCALA 1:200

QT.RIF. 280,000



QUOTE TERRENO	301,61	300,70	300,37 300,37 300,31	300,28 300,28	299,85 299,52 299,68	299,27	299,57
DIST.PARZIALI TERRENO	21,53	10,61	1,31 1,32	8,98	0,56 4,51	14,79	2,51
QUOTE PROGETTO			300,50 300,35 300,03 300,50	300,37 300,30 300,30 300,21			
DIST.PARZIALI PROGETTO			0,60 2,75	2,75 1,00			

SEZIONE N. : 4
 QT. PROGETTO : 300,687
 DIST.PROG. : 0+075,000
 DIST.PREC. : 25,000
 DIST.SUCC. : 25,000

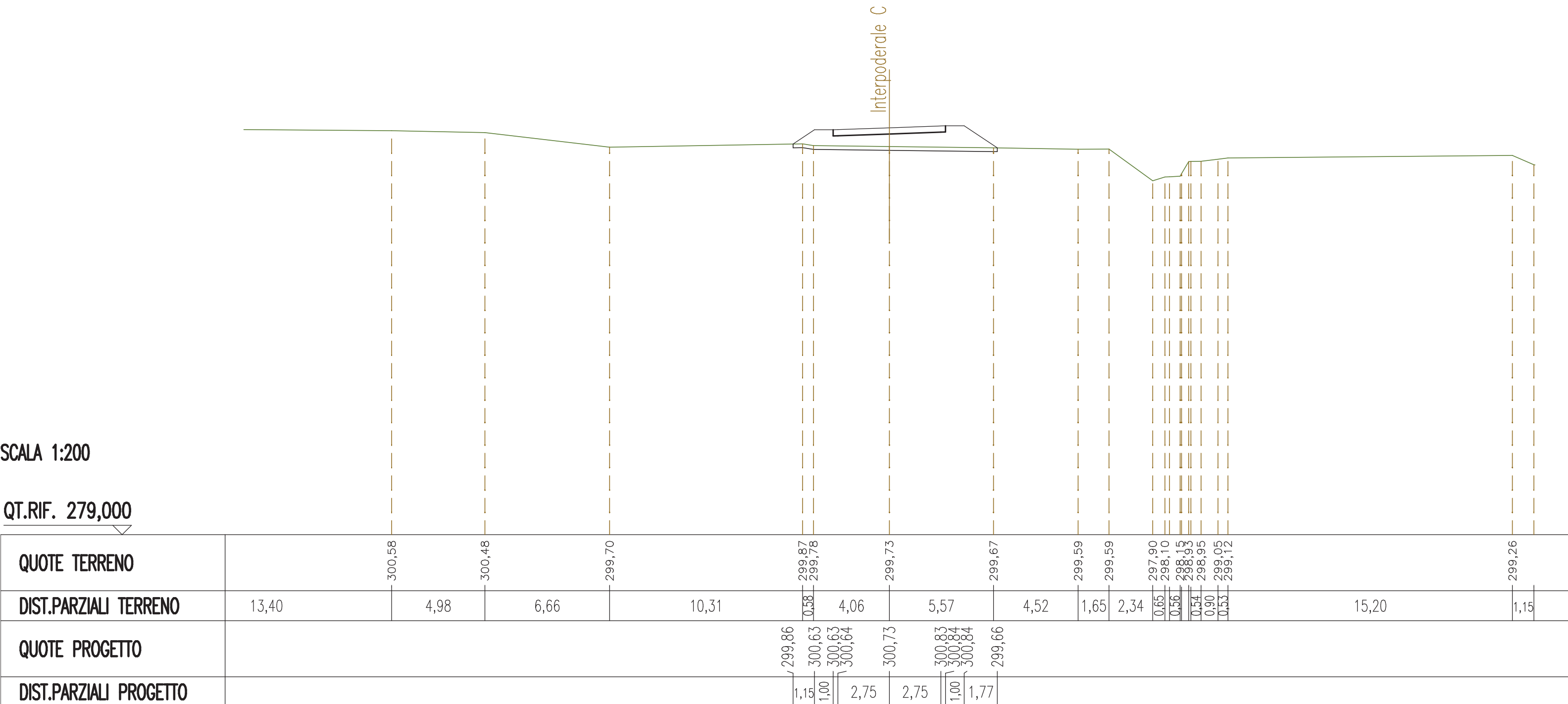


SCALA 1:200

QT.RIF. 280,000

QUOTE TERRENO	300,67	299,93	299,79	299,57	299,49	299,43	299,42	299,41	299,40	299,26	299,20	299,18	299,15	299,18
DIST.PARZIALI TERRENO	13,83	13,53	2,38	7,21	2,70	3,90	2,42	1,70	1,24	2,93	0,90	1,50	0,51	18,78
QUOTE PROGETTO				299,73	300,61	300,61	300,62	300,69	300,62	300,61	300,61	300,61	299,44	
DIST.PARZIALI PROGETTO				1,32	1,00	2,75	2,75	1,00	1,75					

SEZIONE N. : 6
 QT. PROGETTO : 300,734
 DIST.PROG. : 0+125,000
 DIST.PREC. : 25,000
 DIST.SUCC. : 25,000



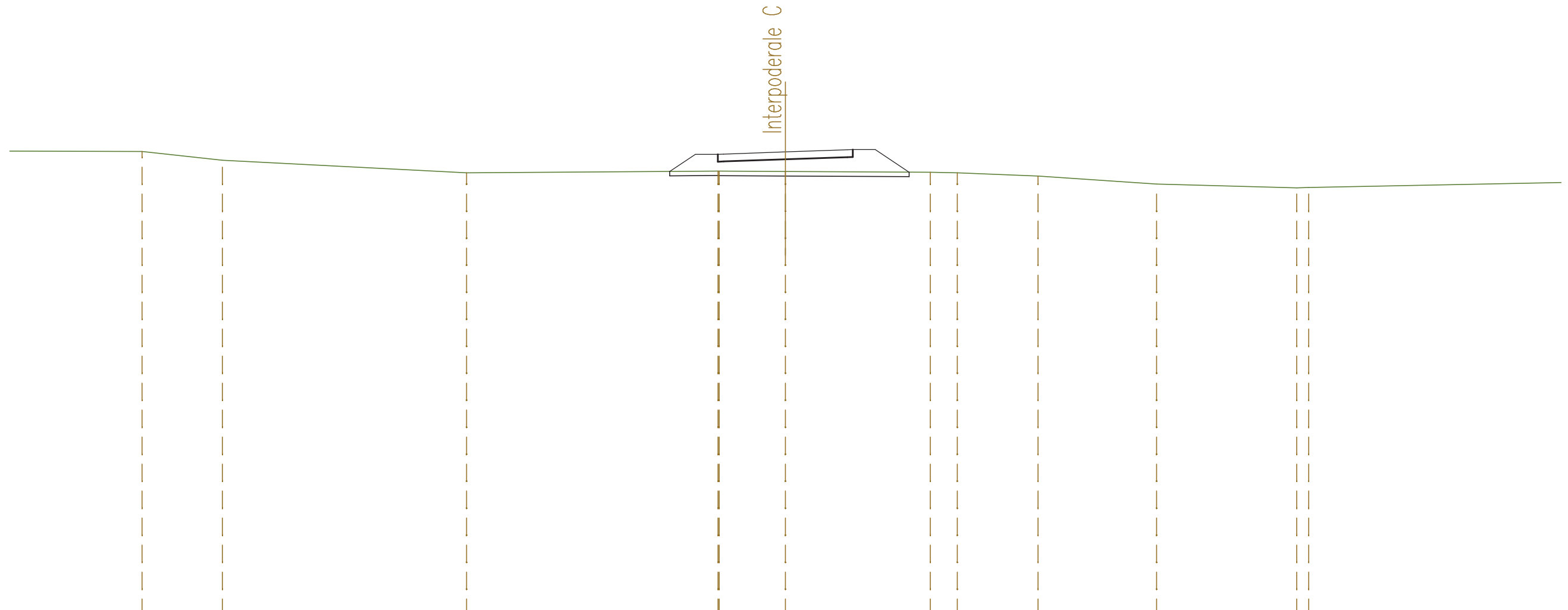
SCALA 1:200

QT.RIF. 279,000

SEZIONE N. : 7
 QT. PROGETTO : 300,621
 DIST.PROG. : 0+150,000
 DIST.PREC. : 25,000
 DIST.SUCC. : 25,000

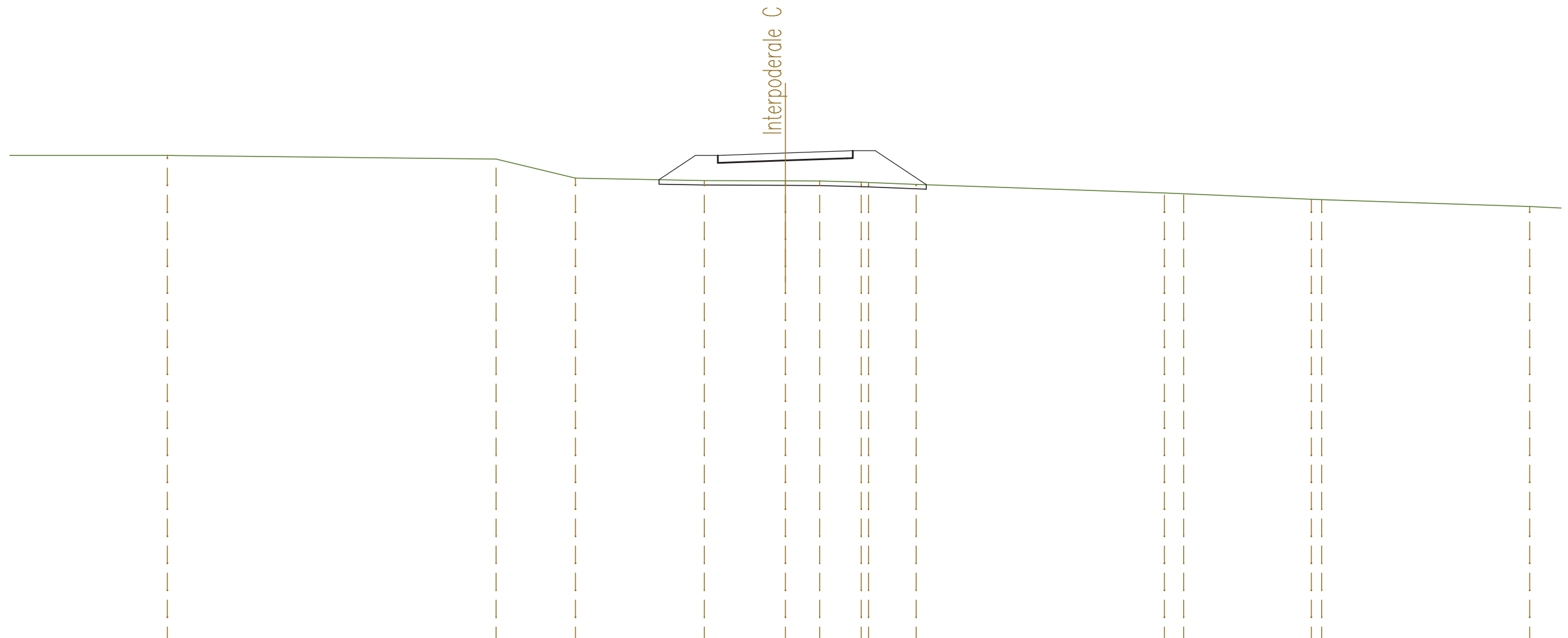
SCALA 1:200

QT.RIF. 280,000



QUOTE TERRENO	300,64	300,25		299,69		299,77	299,75		299,71	299,69	299,55	299,19	299,02	299,04	
DIST.PARZIALI TERRENO	3,57	10,87	11,18	2,94	6,45	1,20	3,60	5,27	6,23	0,53	15,51				
QUOTE PROGETTO						299,75	300,52	300,52	300,52	300,62	300,72	300,73	300,73	300,73	299,72
DIST.PARZIALI PROGETTO						1,14	1,00	2,75	2,75	1,00	1,51				

SEZIONE N. : 9
 QT. PROGETTO : 300,813
 DIST.PROG. : 0+200,000
 DIST.PREC. : 25,000
 DIST.SUCC. : 25,000

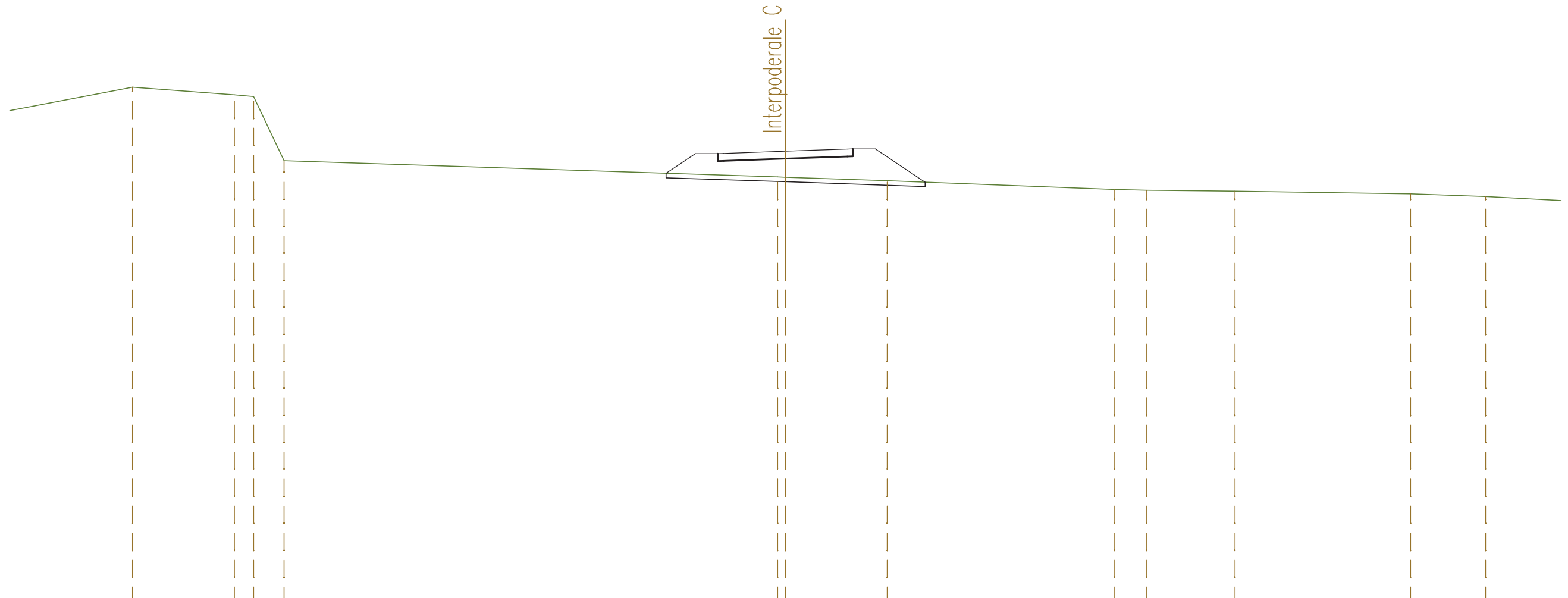


SCALA 1:200

QT.RIF. 279,000

QUOTE TERRENO	300,70	300,54	299,70	299,59	299,58	299,57	299,52	299,42	299,04	299,00	298,75	298,44
DIST.PARZIALI TERRENO	14,62	3,53	5,73	3,61	1,53	1,84	2,12	11,04	0,86	5,68	9,26	
QUOTE PROGETTO				299,63	300,71	300,71	300,72	300,81	300,91	300,92	300,92	299,41
DIST.PARZIALI PROGETTO				1,62	1,00	2,75	2,75	1,00	2,27			

SEZIONE N. : 10
 QT. PROGETTO : 301,118
 DIST.PROG. : 0+225,000
 DIST.PREC. : 25,000
 DIST.SUCC. : 25,000

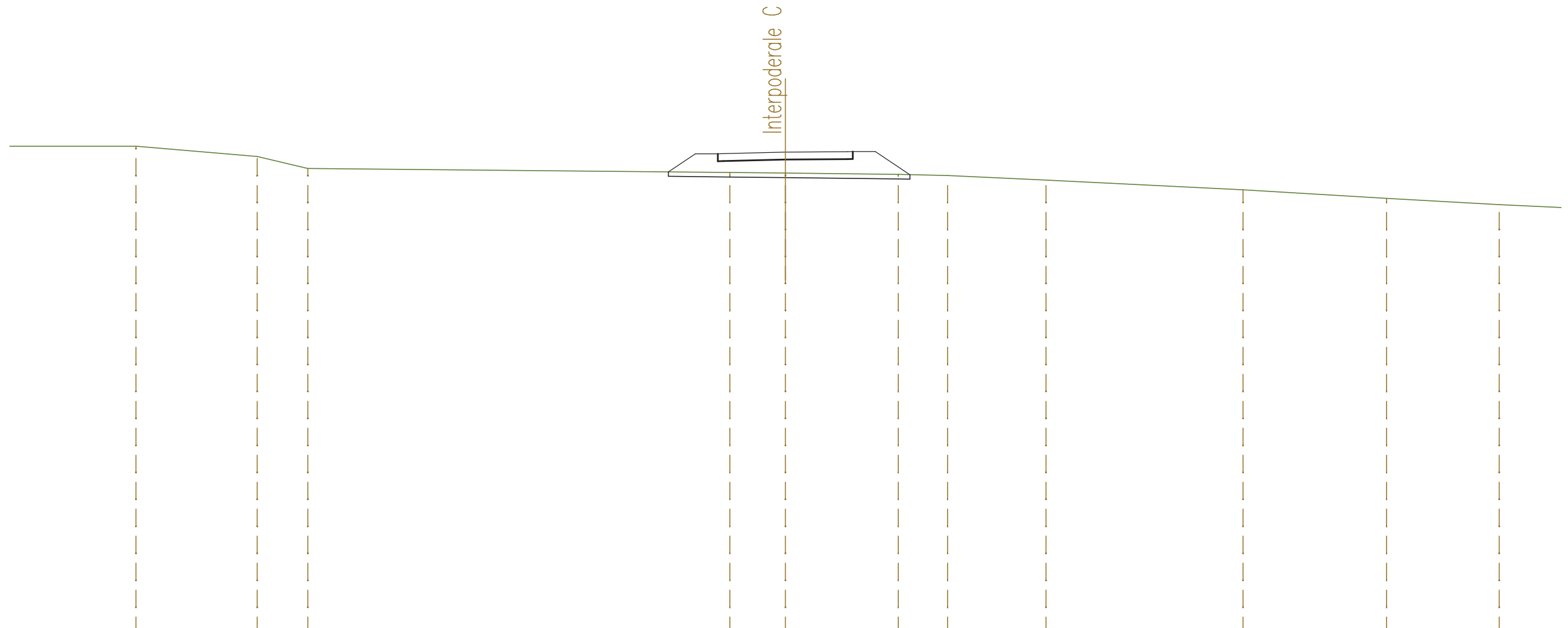


SCALA 1:200

QT.RIF. 281,000

QUOTE TERRENO	303,97	303,63	303,55	300,70		299,98	299,97	299,81		299,42	299,39	299,34		299,22	299,11
DIST.PARZIALI TERRENO		4,53	0,86	1,36	21,95			4,53	10,12	1,40	3,94	7,80		3,34	7,91
QUOTE PROGETTO						300,14	301,01	301,01	301,02	301,12	301,21	301,22	301,22		299,75
DIST.PARZIALI PROGETTO						1,31	1,00	2,75	2,75	1,00	2,22				

SEZIONE N. : 11
 QT. PROGETTO : 301,424
 DIST.PROG. : 0+250,000
 DIST.PREC. : 25,000
 DIST.SUCC. : 25,000

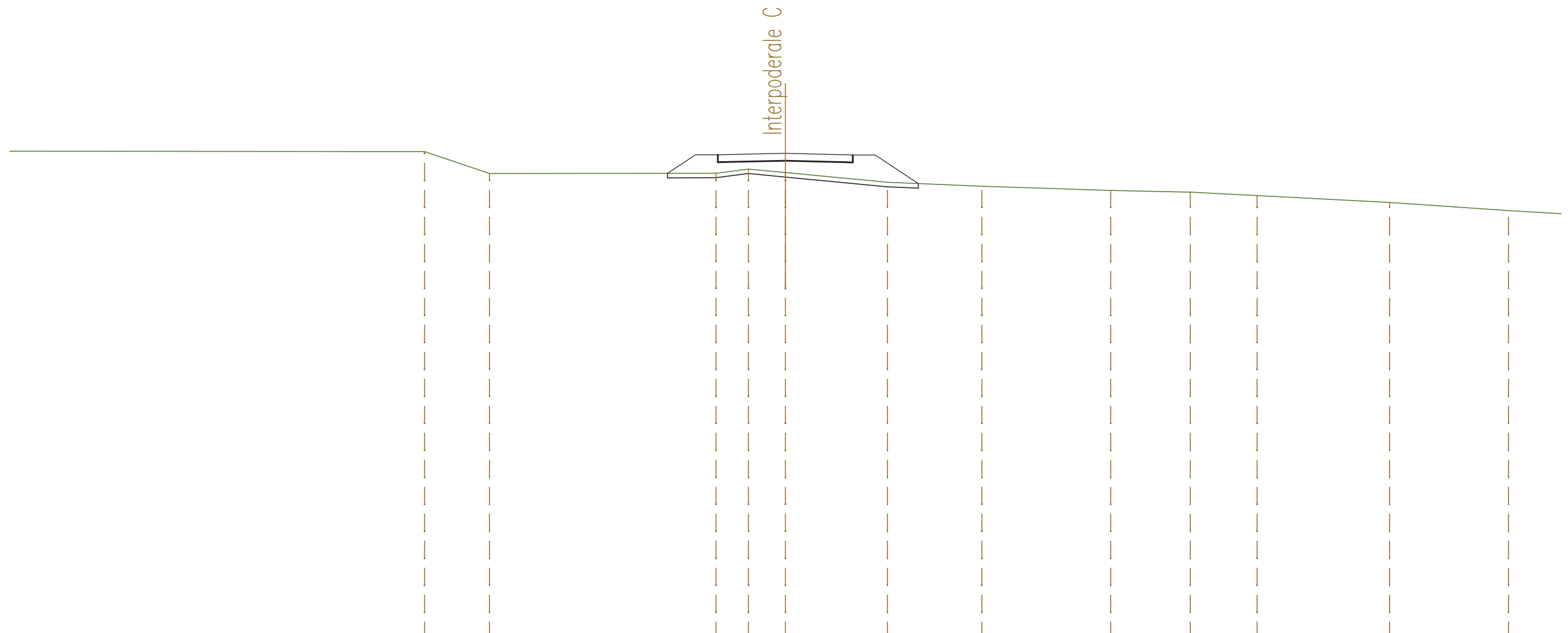


SCALA 1:200

QT.RIF. 280,000

QUOTE TERRENO	301,69	301,23	300,70		300,52	300,49	300,43	300,38	300,18	299,75	299,37	299,09
DIST.PARZIALI TERRENO	5,40	2,24	18,78	2,47	5,02	2,19	4,38	8,76	6,38	5,01	4,49	
QUOTE PROGETTO				300,55	301,35	301,35	301,36	301,42	301,45	301,45	301,45	300,42
DIST.PARZIALI PROGETTO				1,20	1,00	2,75	2,75	1,00	1,54			

SEZIONE N. : 12
 QT. PROGETTO : 301,588
 DIST.PROG. : 0+275,000
 DIST.PREC. : 25,000
 DIST.SUCC. : 25,000

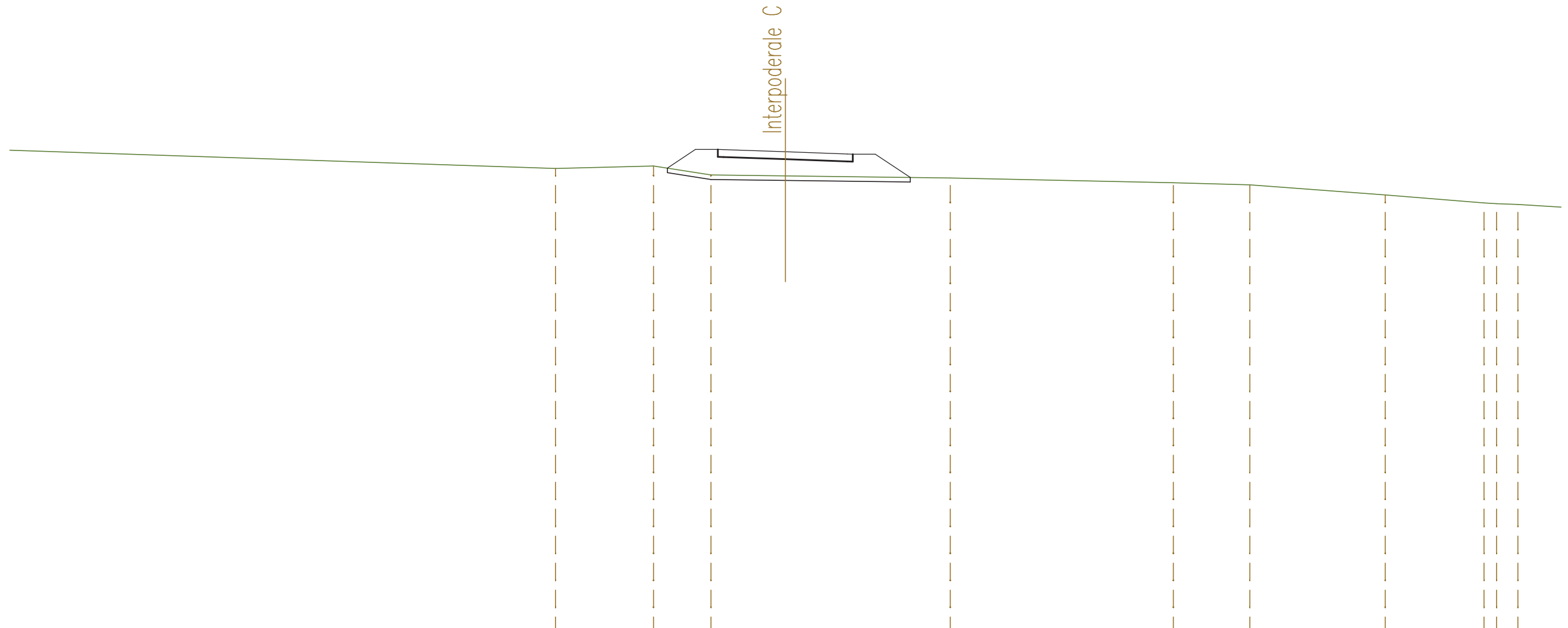


SCALA 1:200

QT.RIF. 280,000

QUOTE TERRENO		301,66	300,69		300,70	300,89	300,73	300,30	300,12	299,94	299,86	299,71	299,40	299,04
DIST.PARZIALI TERRENO	23,95	2,88	10,08	1,44	1,64	4,54	4,20	5,73	3,54	2,97	5,90	5,29	3,78	
QUOTE PROGETTO				300,70	301,52	301,52	301,53	301,59	301,52	301,51	301,51	300,24		
DIST.PARZIALI PROGETTO				1,24	1,00	2,75	2,75	1,00	1,91					

SEZIONE N. : 13
 QT. PROGETTO : 301,440
 DIST.PROG. : 0+300,000
 DIST.PREC. : 25,000
 DIST.SUCC. : 25,000

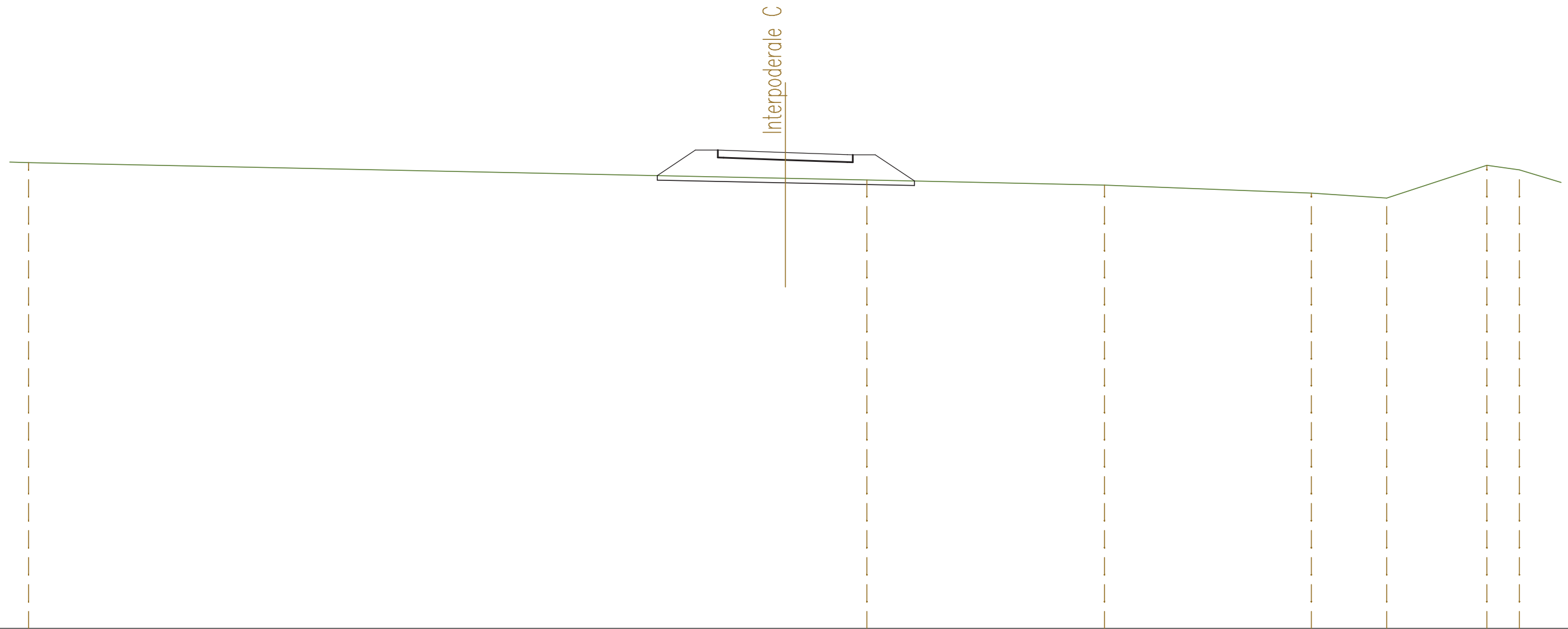


SCALA 1:200

QT.RIF. 280,000

QUOTE TERRENO		300,70	300,81	300,41	300,37	300,28	300,06	299,97	299,52	299,16	299,13	299,10
DIST.PARZIALI TERRENO	29,78	4,36	2,56	3,31	7,34	9,92	3,40	6,02	4,39	0,56	0,94	
QUOTE PROGETTO			300,71	301,54	301,54	301,54	301,44	301,34	301,33	301,33	300,30	
DIST.PARZIALI PROGETTO			1,24	1,00	2,75	2,75	1,00	1,55				

SEZIONE N. : 14
 QT. PROGETTO : 301,150
 DIST.PROG. : 0+325,000
 DIST.PREC. : 25,000
 DIST.SUCC. : 25,000

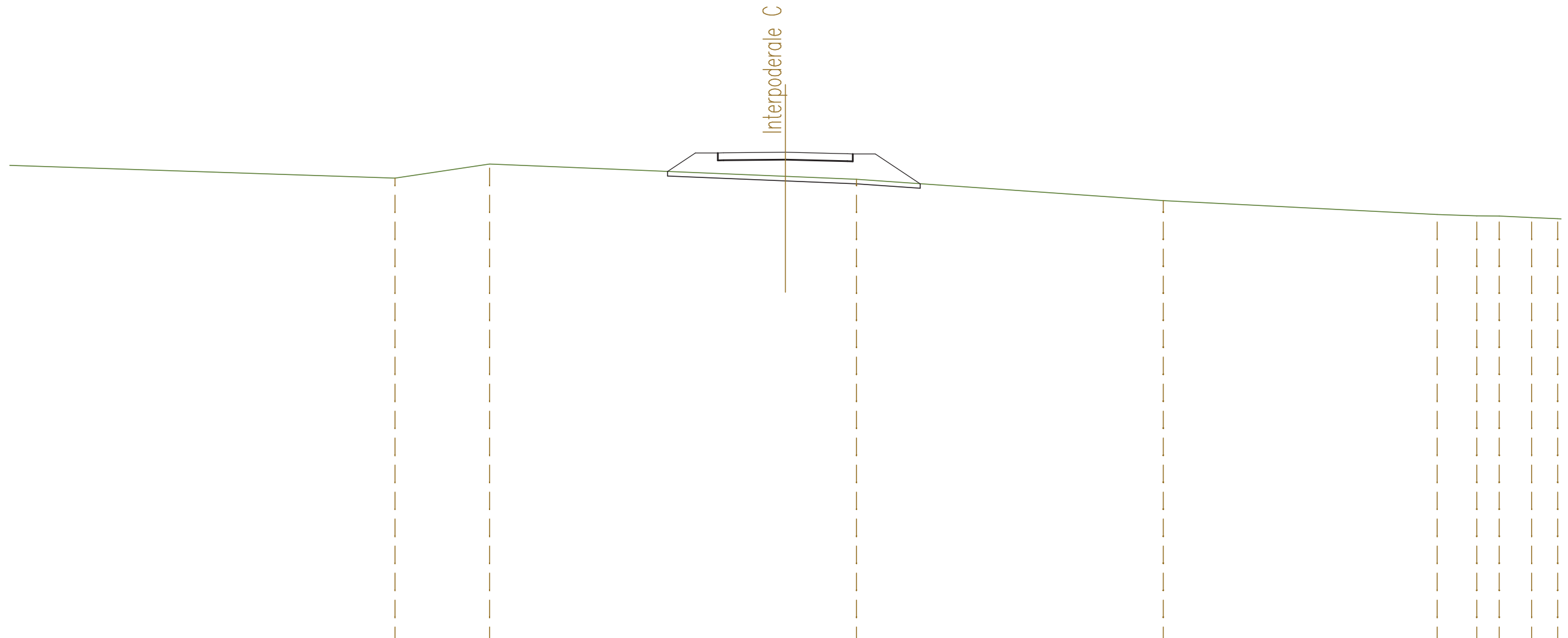


SCALA 1:200

QT.RIF. 280,000

QUOTE TERRENO	300,70			300,00	299,93		299,70		299,34	299,12		300,58	300,38
DIST.PARZIALI TERRENO		33,66			3,62	10,57		9,20		3,36	4,45	1,45	
QUOTE PROGETTO			300,12	301,25	301,25	301,25	301,15	301,05	301,04	301,04	299,88		
DIST.PARZIALI PROGETTO			1,70	1,00	2,75	2,75	1,00	1,74					

SEZIONE N. : 15
 QT. PROGETTO : 300,852
 DIST.PROG. : 0+350,000
 DIST.PREC. : 25,000
 DIST.SUCC. : 25,000

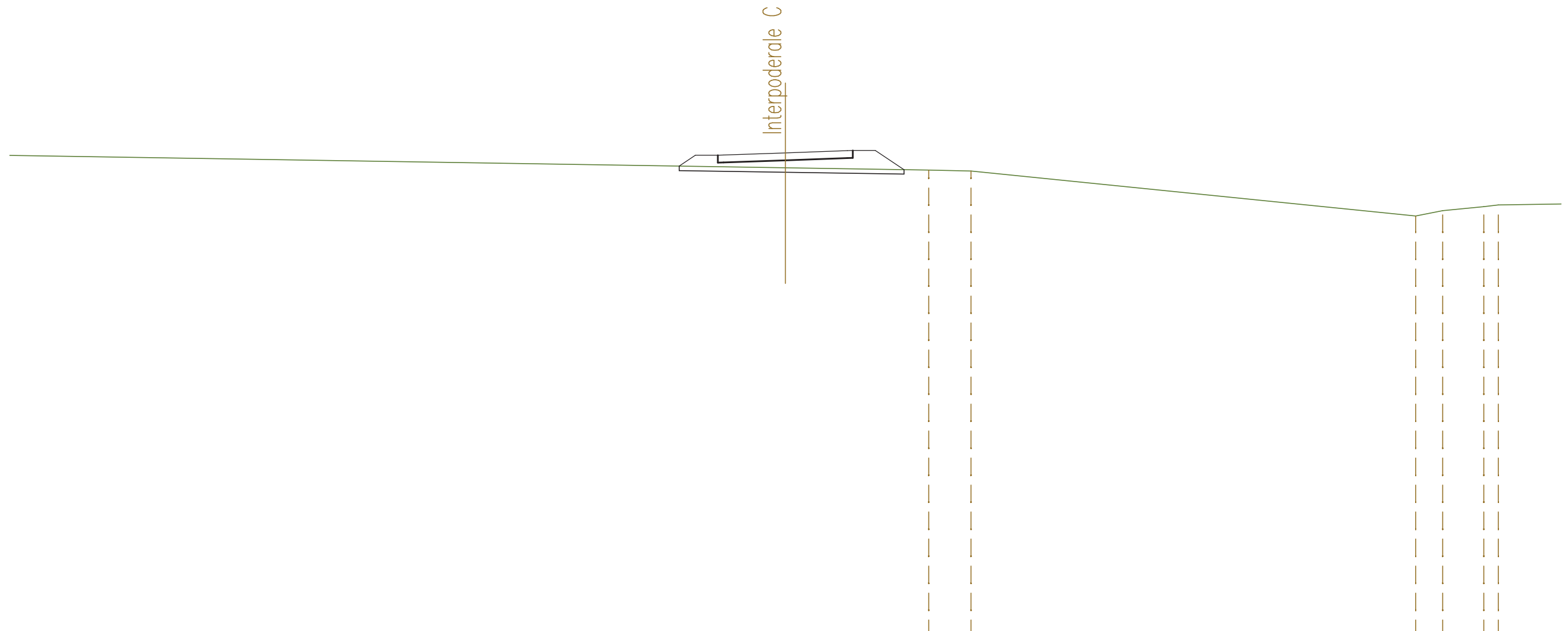


SCALA 1:200

QT.RIF. 279,000

QUOTE TERRENO		299,70	300,33		299,78	299,64		298,70		298,08	298,02	298,01	297,95
DIST.PARZIALI TERRENO	22,64	4,21		13,16	3,16		13,65		12,19	1,76	1,00	1,44	1,16
QUOTE PROGETTO					300,85	300,78							
DIST.PARZIALI PROGETTO					1,24	1,00	2,75	2,75	1,00	1,99			

SEZIONE N. : 17
 QT. PROGETTO : 299,505
 DIST.PROG. : 0+400,000
 DIST.PREC. : 25,000
 DIST.SUCC. : 25,000



SCALA 1:200

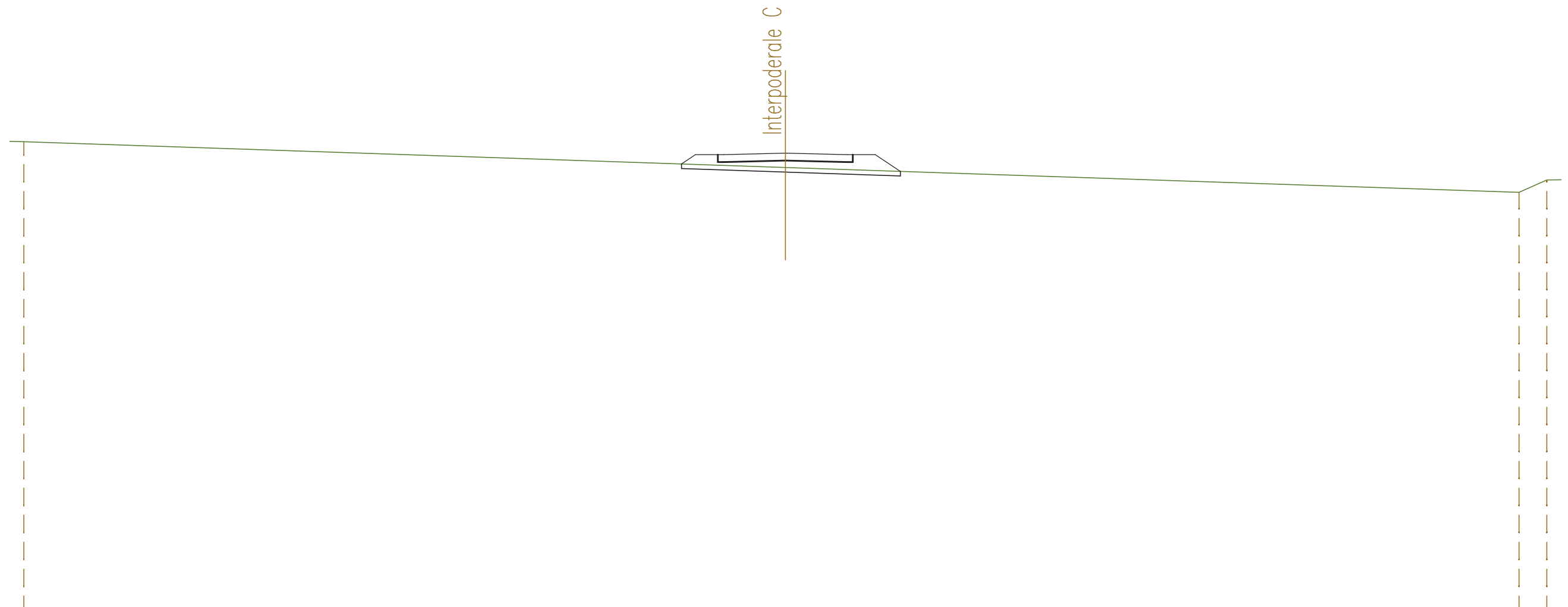
QT.RIF. 278,000

QUOTE TERRENO				298,84		298,74	298,70			296,70	296,94	297,11	297,19
DIST.PARZIALI TERRENO		40,00			6,38	1,88		19,77		1,20	1,83	0,64	3,47
QUOTE PROGETTO				299,51									
DIST.PARZIALI PROGETTO													

298,92
 299,40
 299,40
 299,41
 299,51
 299,60
 299,61
 299,61
 298,76

0,72
 1,00
 2,75
 2,75
 1,00
 1,28

SEZIONE N. : 18
 QT. PROGETTO : 298,456
 DIST.PROG. : 0+425,000
 DIST.PREC. : 25,000
 DIST.SUCC. : 25,000

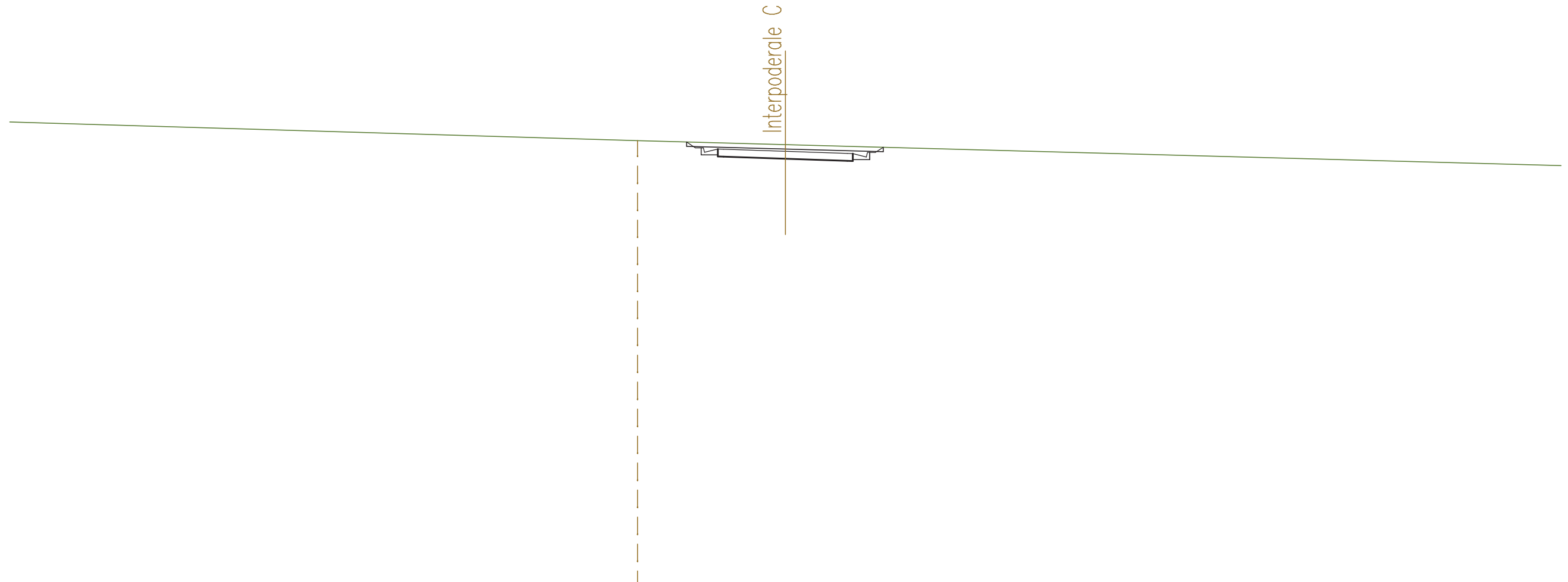


SCALA 1:200

QT.RIF. 278,000

QUOTE TERRENO	298,96			297,81				296,70	297,26
DIST.PARZIALI TERRENO		33,87					32,64		1,24
QUOTE PROGETTO				298,46		298,39			
DIST.PARZIALI PROGETTO				2,75	2,75	1,00	1,12		

SEZIONE N. : 19
 QT. PROGETTO : 297,403
 DIST.PROG. : 0+450,000
 DIST.PREC. : 25,000
 DIST.SUCC. : 32,053



SCALA 1:200

QT.RIF. 278,000


QUOTE TERRENO		297,88		297,70	
DIST.PARZIALI TERRENO	33,42		6,58		36,66
QUOTE PROGETTO			297,82 297,56 297,51 297,50	297,40	297,31 297,15 297,58
DIST.PARZIALI PROGETTO			0,60 2,75	2,75	0,60

SEZIONE N. : 20
 QT. PROGETTO : 297,305
 DIST.PROG. : 0+482,053
 DIST.PREC. : 32,053

Interpoderaie C

SCALA 1:200

QT.RIF. 276,000



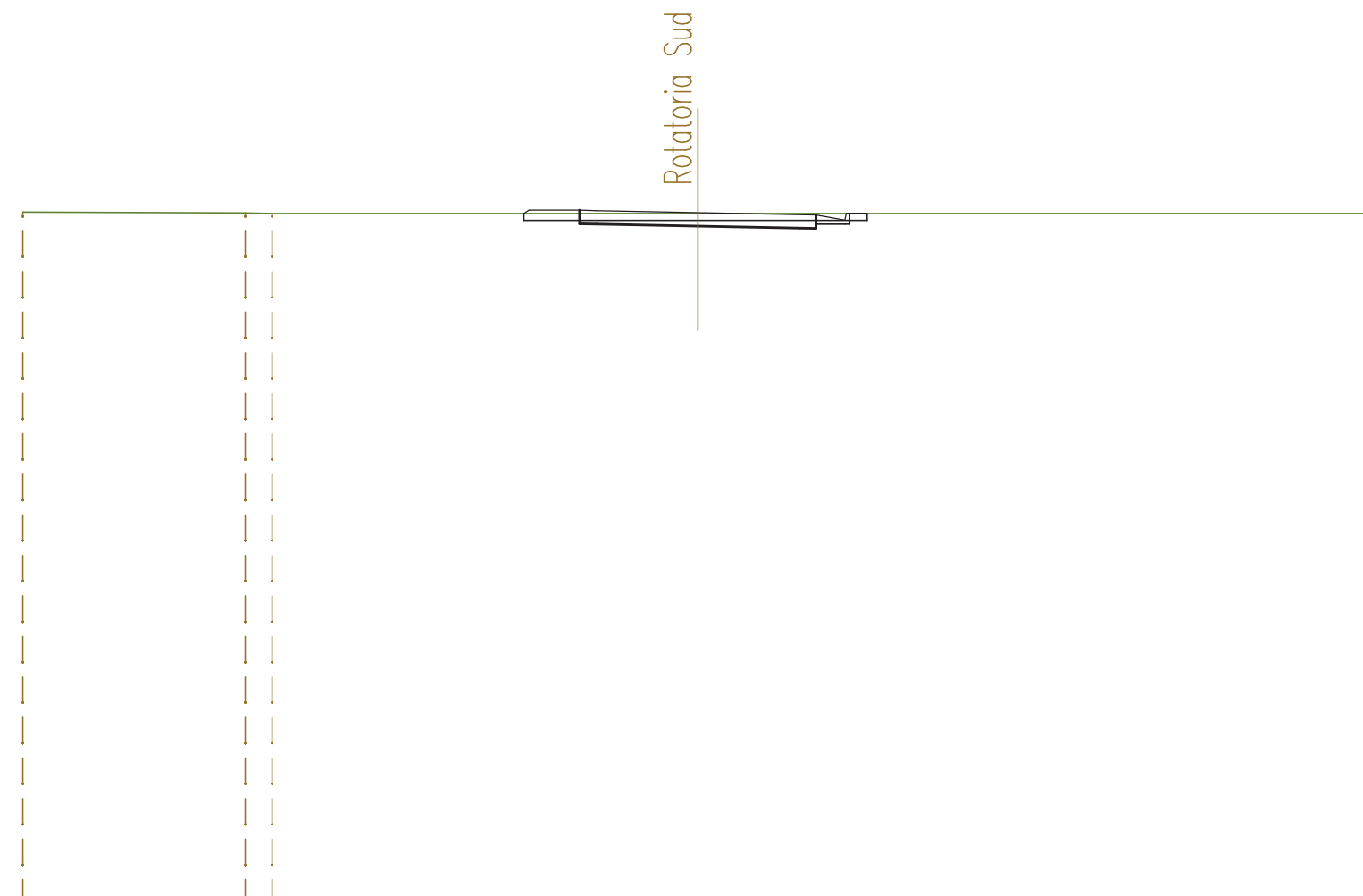
QUOTE TERRENO	297,08	297,10	297,10	297,12	297,52
DIST.PARZIALI TERRENO		29,39		32,44	3,29
QUOTE PROGETTO			297,30	297,24	
DIST.PARZIALI PROGETTO			1,00	2,75	1,00

SEZIONI TRASVERSALI
ROTATORIA SUD

SEZIONE N. : 1
 QT. PROGETTO : 294,497
 DIST.PROG. : 0+000,000
 DIST.SUCC. : 18,414

SCALA 1:200

QT.RIF. 274,000

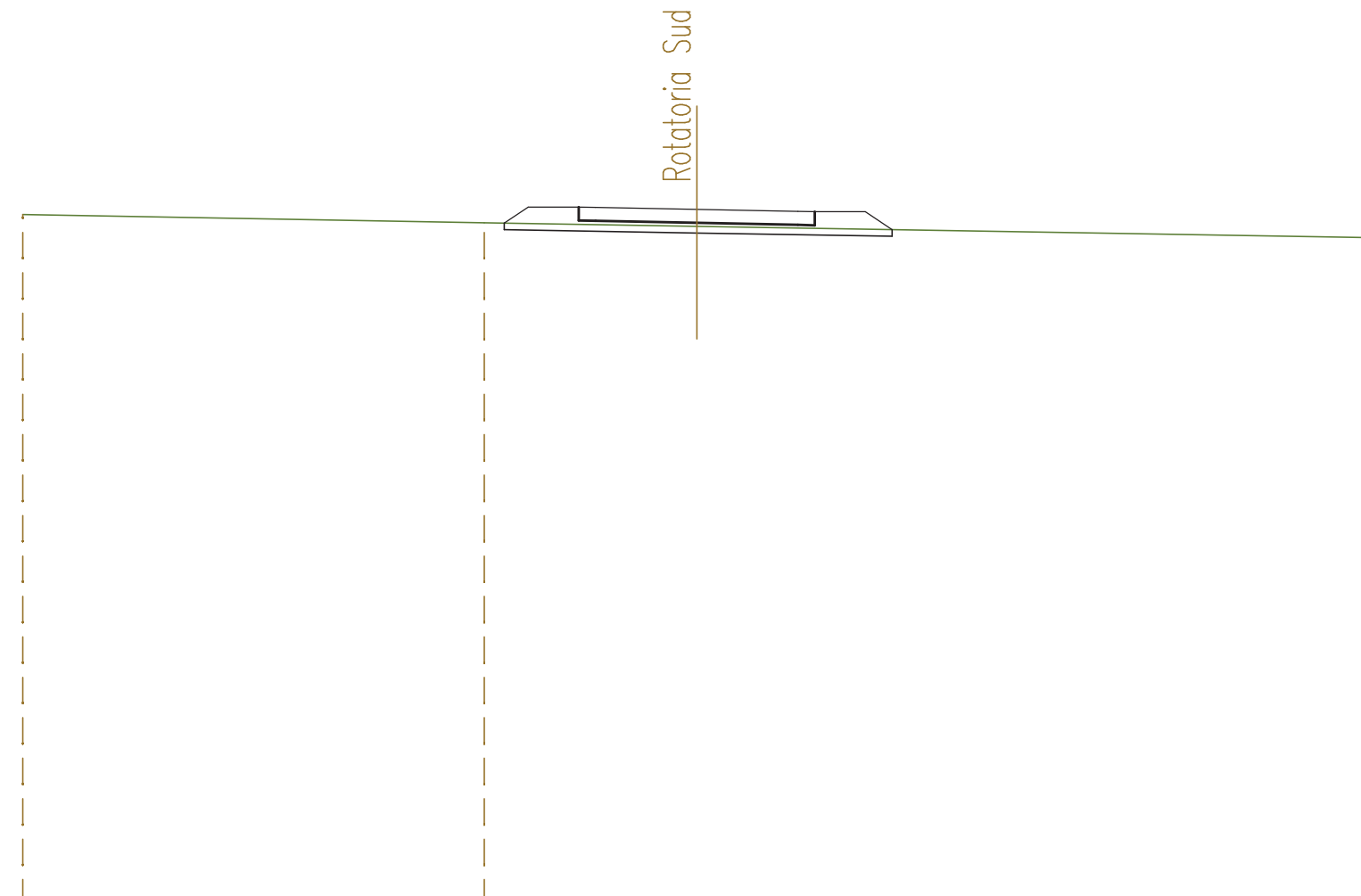


QUOTE TERRENO	294,51	294,49 294,47	294,47	294,47
DIST.PARZIALI TERRENO	6,59	0,80	12,61	20,00
QUOTE PROGETTO			294,47 294,57 294,57 294,56	294,50 294,44 294,16 294,48 294,47
DIST.PARZIALI PROGETTO			1,50 0,50	3,00 3,00 0,50 0,85 0,50

SEZIONE N. : 2
 QT. PROGETTO : 294,629
 DIST.PROG. : 0+018,414
 DIST.PREC. : 18,414
 DIST.SUCC. : 12,376

SCALA 1:200

QT.RIF. 274,000



QUOTE TERRENO	294,48	294,24	294,13	293,79
DIST.PARZIALI TERRENO	13,69	6,31	20,00	
QUOTE PROGETTO		294,23 294,70	294,63	294,57 294,56 294,56 294,03
DIST.PARZIALI PROGETTO		0,71 1,50 0,50	3,00	3,00 0,50 1,50 0,79

SEZIONE N. : 3
 QT. PROGETTO : 294,655
 DIST.PROG. : 0+030,790
 DIST.PREC. : 12,376
 DIST.SUCC. : 0,000

Rotatoria Sud

SCALA 1:200

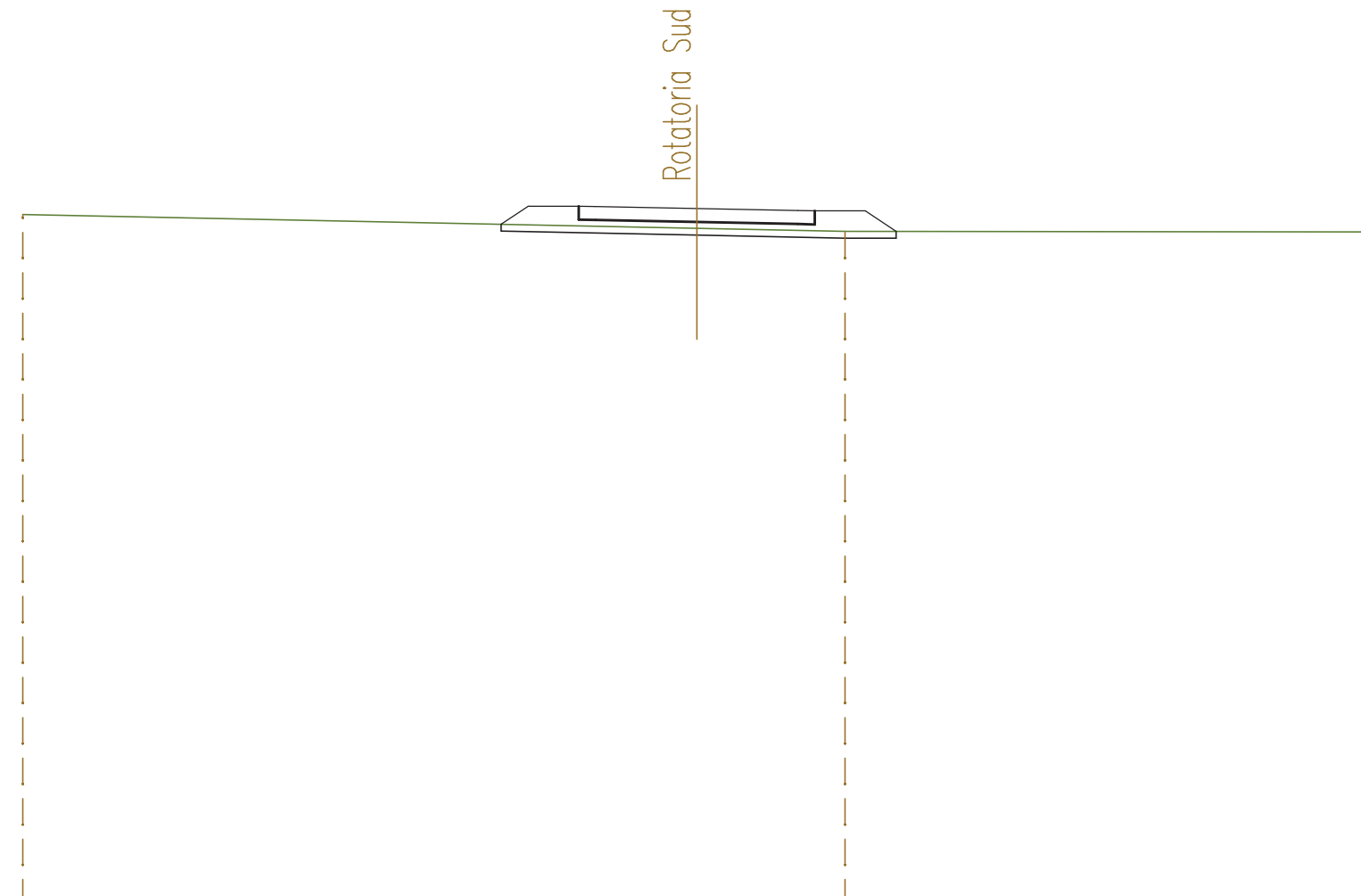
QT.RIF. 274,000

QUOTE TERRENO	294,48			294,11		293,93		293,83
DIST.PARZIALI TERRENO		20,00			9,95		10,05	
QUOTE PROGETTO			294,22 294,72	294,65	294,59 294,58	294,58 294,01		
DIST.PARZIALI PROGETTO			0,76 1,50 0,50	3,00	3,00	0,50 1,50 0,86		

SEZIONE N. : 4
 QT. PROGETTO : 294,655
 DIST.PROG. : 0+030,790
 DIST.PREC. : 0,000
 DIST.SUCC. : 10,889

SCALA 1:200

QT.RIF. 274,000



QUOTE TERRENO	294,48			294,07	293,98		293,97
DIST.PARZIALI TERRENO		20,00		4,40		15,60	
QUOTE PROGETTO		294,19 294,72	294,72 294,71	294,65	294,59 294,58	294,58 293,98	
DIST.PARZIALI PROGETTO		0,81 1,50	0,50 3,00	3,00	0,50 1,50	0,91	

SEZIONE N. : 5
 QT. PROGETTO : 294,635
 DIST.PROG. : 0+041,679
 DIST.PREC. : 10,889
 DIST.SUCC. : 13,962

Rotatoria Sud

SCALA 1:200

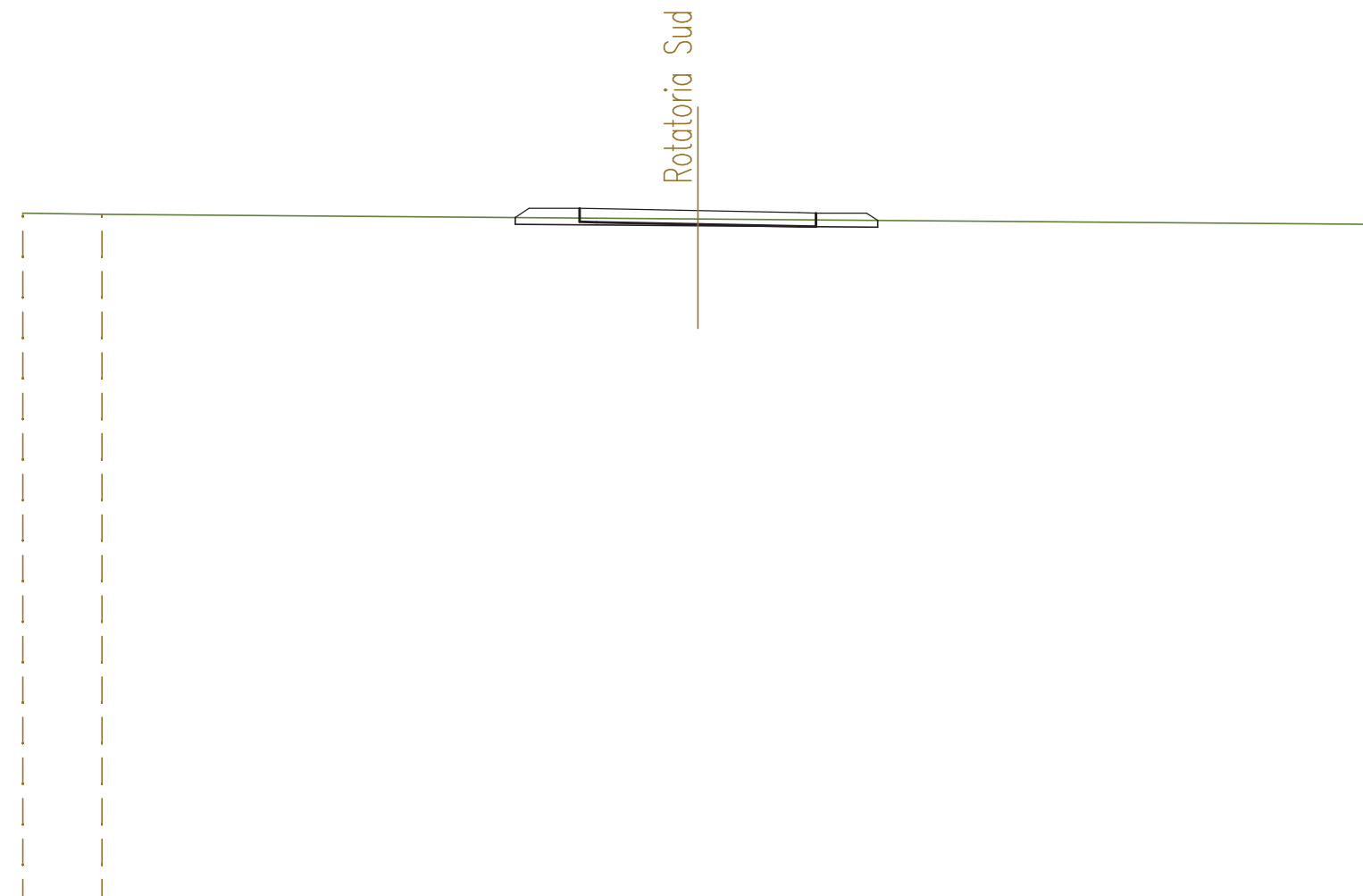
QT.RIF. 274,000

QUOTE TERRENO	294,41	294,38		294,19		293,96
DIST.PARZIALI TERRENO	1,85		14,54			17,59
QUOTE PROGETTO			294,26 294,70	294,63	294,57 294,56	294,56 294,11
DIST.PARZIALI PROGETTO			0,66 1,50 0,50	3,00	3,00	0,50 1,50 0,68

SEZIONE N. : 6
 QT. PROGETTO : 294,551
 DIST.PROG. : 0+055,641
 DIST.PREC. : 13,962
 DIST.SUCC. : 0,000

SCALA 1:200

QT.RIF. 274,000

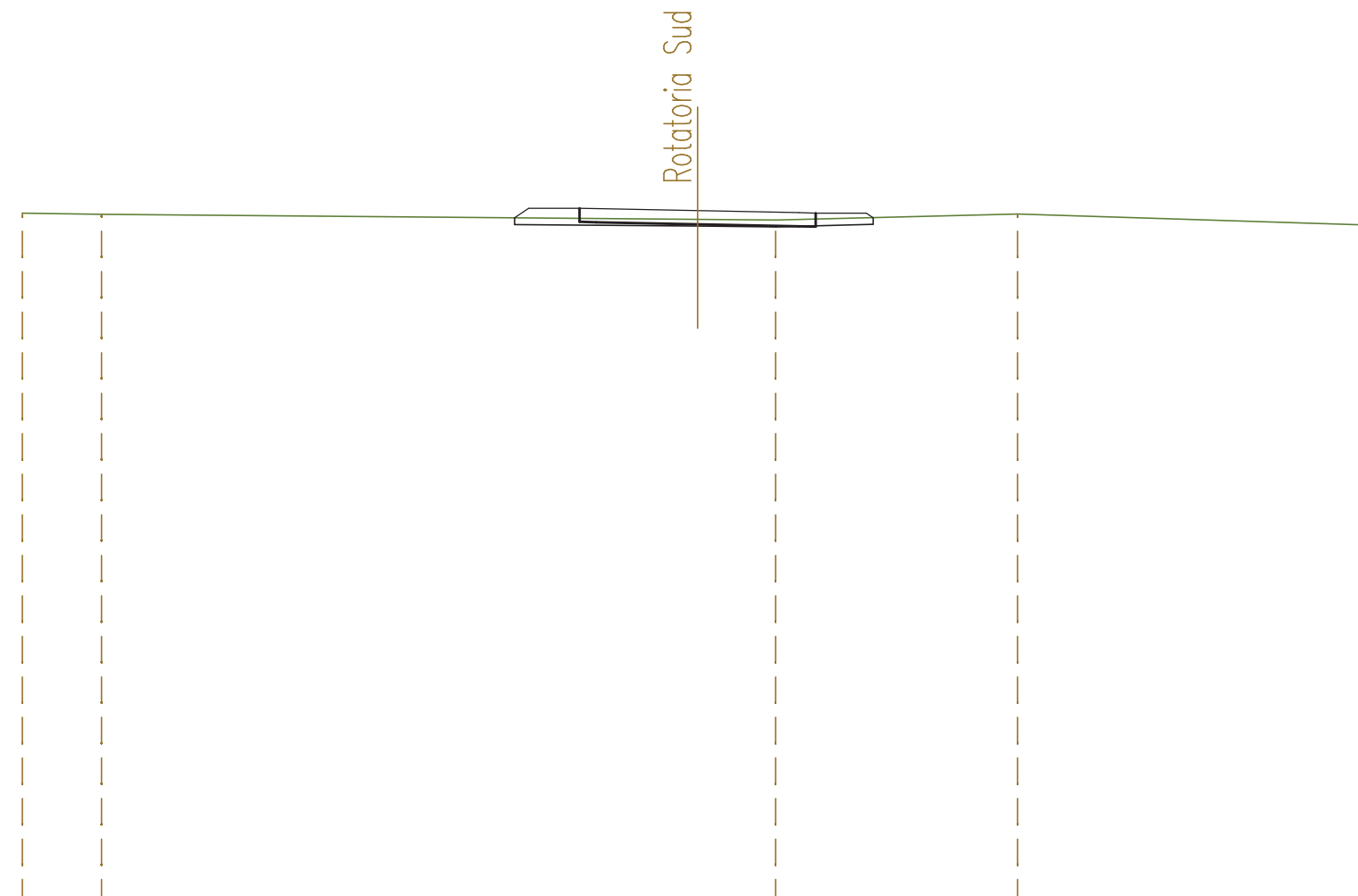


QUOTE TERRENO	294,48	294,45		294,31		294,15
DIST.PARZIALI TERRENO	2,35		17,65			20,00
QUOTE PROGETTO			294,35 294,62	294,55	294,49 294,48	294,48 294,26
DIST.PARZIALI PROGETTO			1,50 0,50	3,00	3,00	0,50 1,50

SEZIONE N. : 7
 QT. PROGETTO : 294,551
 DIST.PROG. : 0+055,641
 DIST.PREC. : 0,000
 DIST.SUCC. : 19,359

SCALA 1:200

QT.RIF. 274,000



QUOTE TERRENO	294,48	294,45		294,29	294,27	294,45	294,13
DIST.PARZIALI TERRENO	2,35		17,65	2,31	7,16	10,23	
QUOTE PROGETTO				294,55	294,49		
DIST.PARZIALI PROGETTO				3,00	3,00		

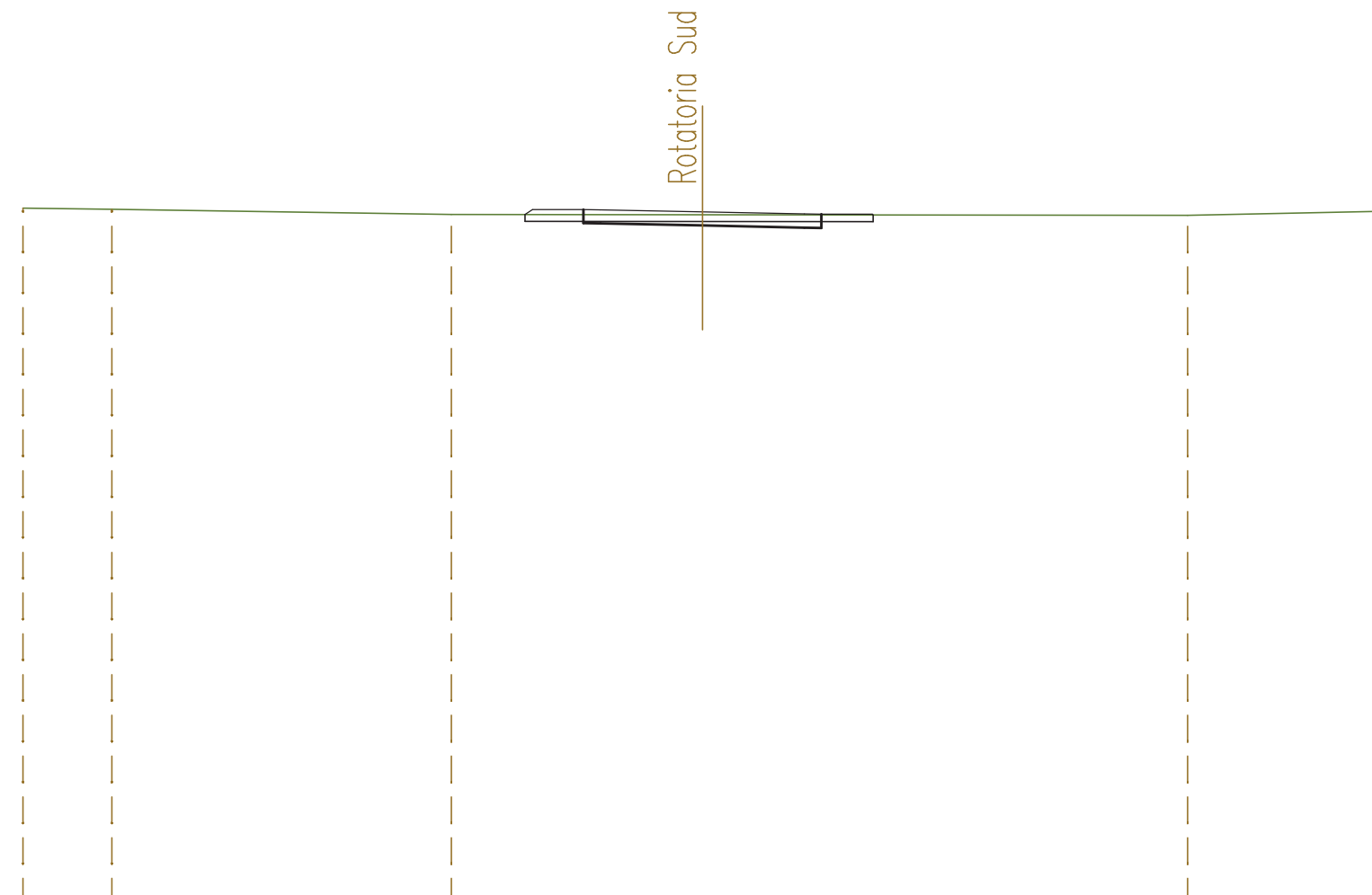
294,34
294,62
294,62
294,61
294,55
294,49
294,48
294,48
294,35

1,50
0,50
3,00
3,00
0,50
1,50

SEZIONE N. : 8
 QT. PROGETTO : 294,366
 DIST.PROG. : 0+075,000
 DIST.PREC. : 19,359
 DIST.SUCC. : 13,121

SCALA 1:200

QT.RIF. 274,000

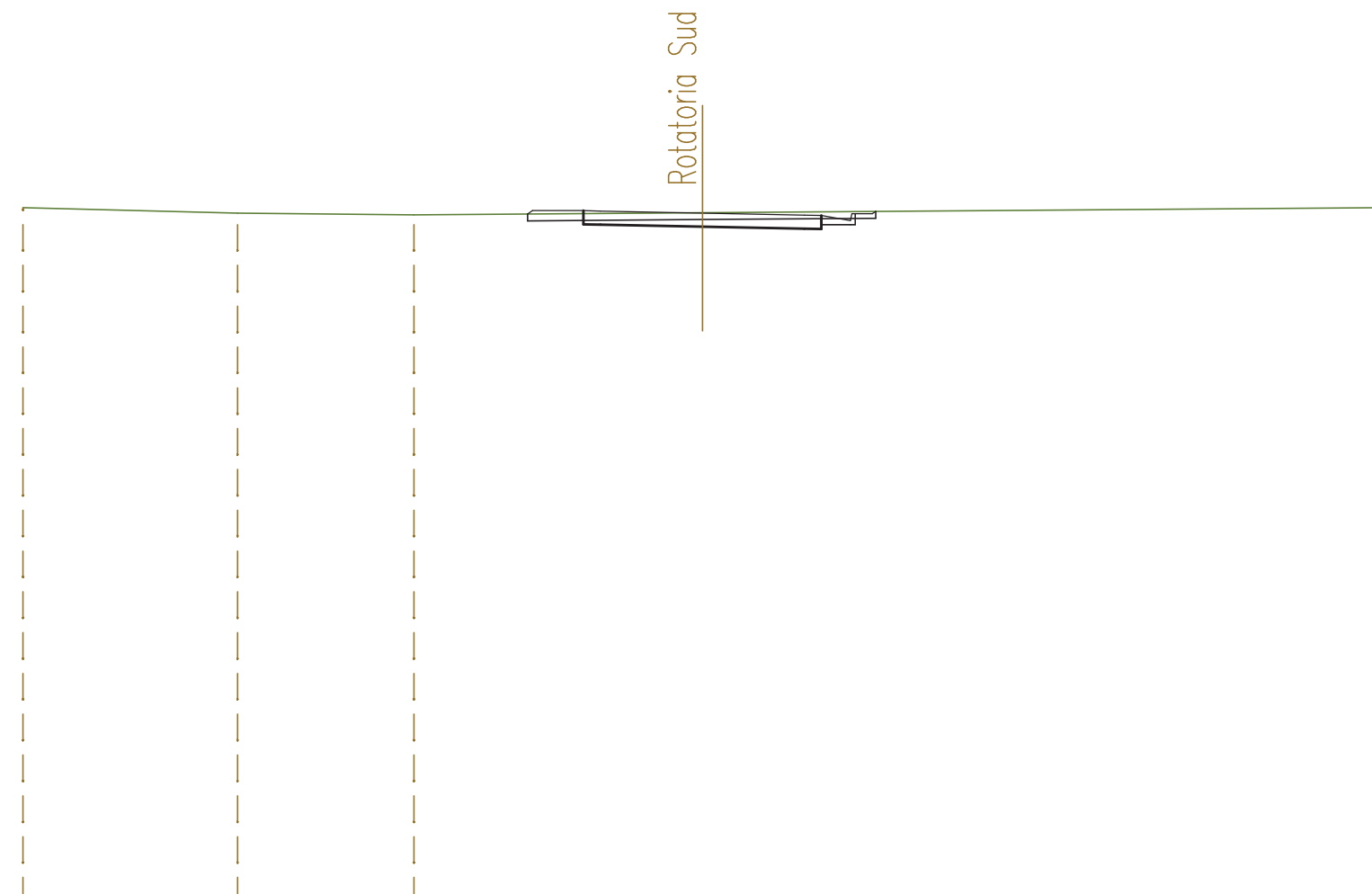


QUOTE TERRENO	294,48	294,45	294,29	294,28	294,27	294,38
DIST.PARZIALI TERRENO	2,62	9,99	7,39	14,28	5,72	
QUOTE PROGETTO			294,29 294,44	294,37	294,31 294,50	294,30 294,28
DIST.PARZIALI PROGETTO			1,50 0,50	3,00	3,00	1,50

SEZIONE N. : 9
 QT. PROGETTO : 294,286
 DIST.PROG. : 0+088,121
 DIST.PREC. : 13,121
 DIST.SUCC. : 11,684

SCALA 1:200

QT.RIF. 274,000

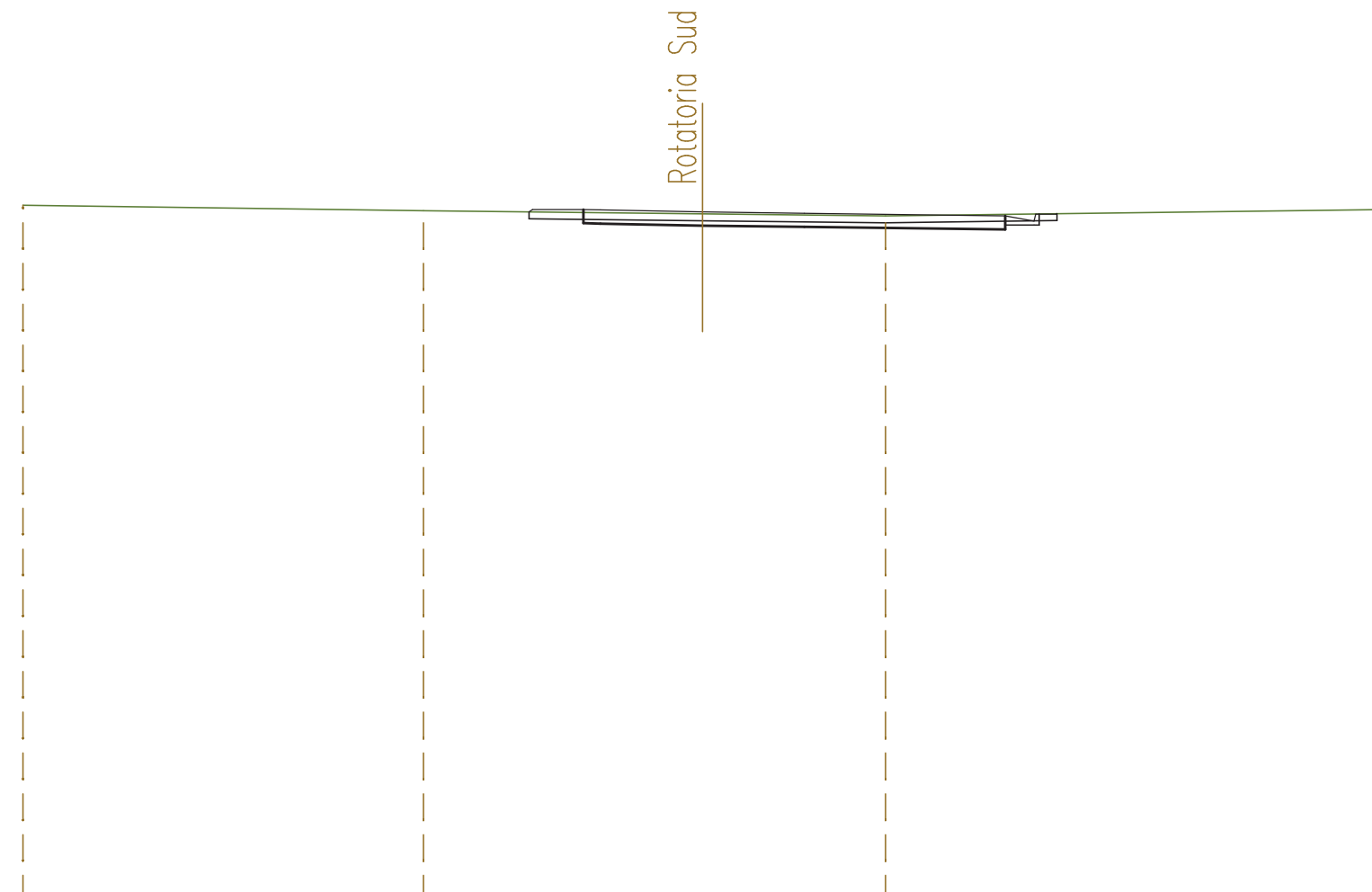


QUOTE TERRENO	294,44	294,28	294,23	294,30	294,45
DIST.PARZIALI TERRENO	6,32	5,19	8,49	20,00	
QUOTE PROGETTO			294,26 294,36 294,36 294,35	294,29	294,23 293,95 294,27 294,33
DIST.PARZIALI PROGETTO			1,50 0,50	3,00	3,00 0,50 0,85 0,50

SEZIONE N. : 10
 QT. PROGETTO : 294,263
 DIST.PROG. : 0+099,805
 DIST.PREC. : 11,684
 DIST.SUCC. : 0,000

SCALA 1:200

QT.RIF. 274,000

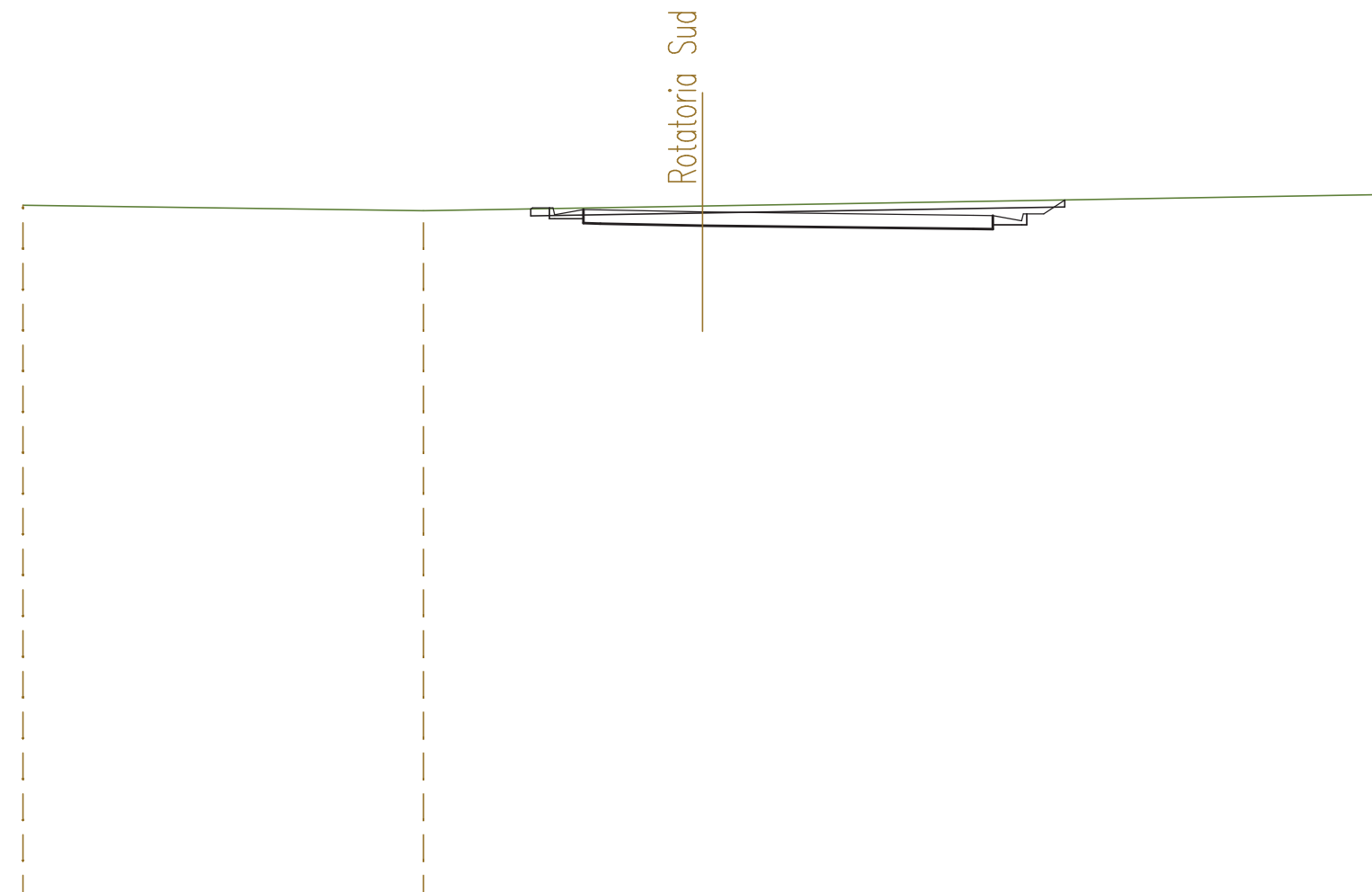


QUOTE TERRENO	294,46	294,30	294,21	294,15	294,34
DIST.PARZIALI TERRENO		11,79	8,21	5,38	14,62
QUOTE PROGETTO			294,26 294,33 294,33 294,32	294,26 294,22	294,15 293,88 294,20 294,21
DIST.PARZIALI PROGETTO			1,50 0,50 3,00	3,00	5,91 0,85 0,50

SEZIONE N. : 11
 QT. PROGETTO : 294,263
 DIST.PROG. : 0+099,805
 DIST.PREC. : 0,000
 DIST.SUCC. : 10,638

SCALA 1:200

QT.RIF. 274,000

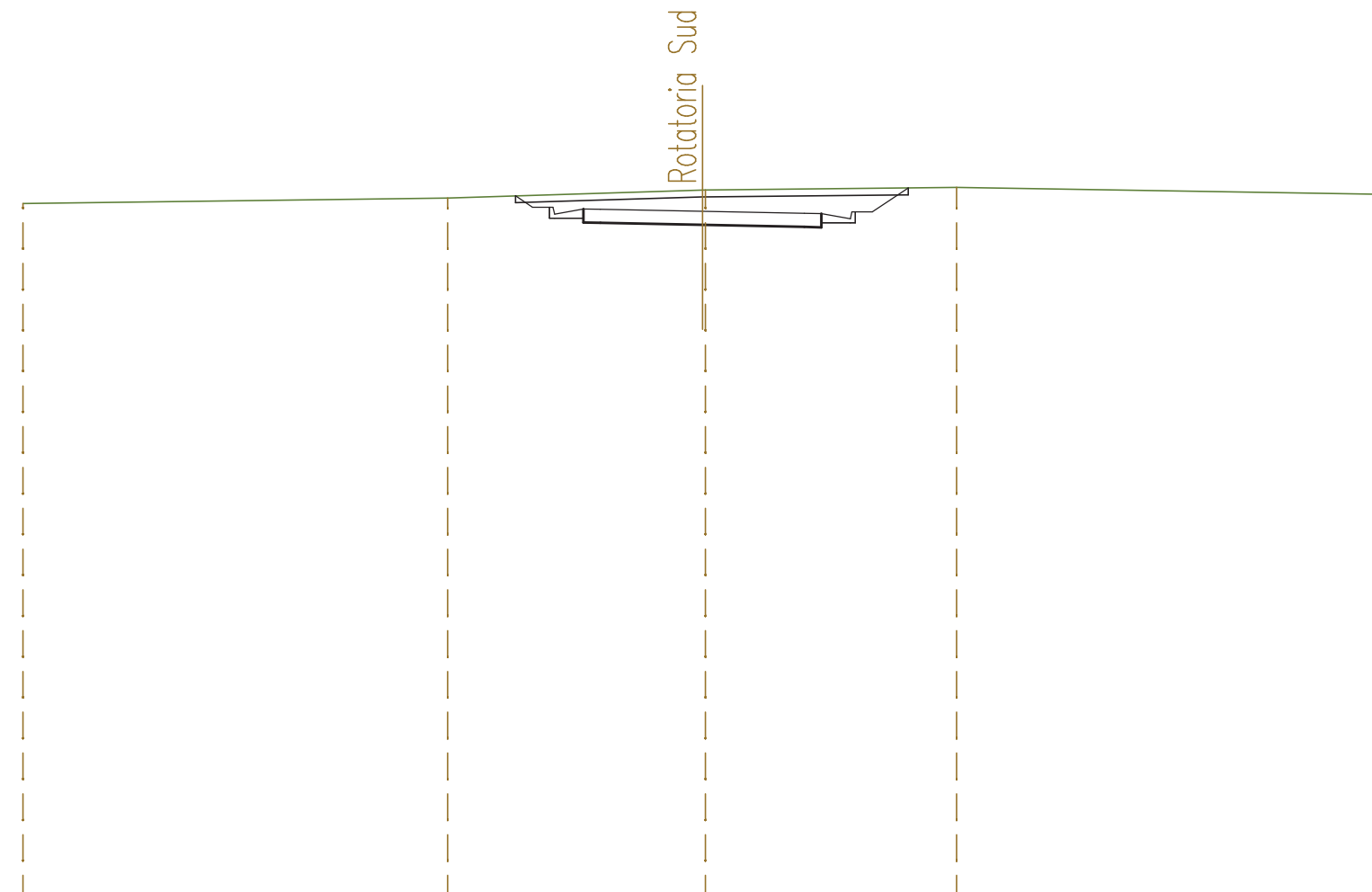


QUOTE TERRENO	294,46	294,30	294,44	294,77
DIST.PARZIALI TERRENO	11,79	8,21	20,00	
QUOTE PROGETTO		294,35 294,38 294,33 294,32	294,26	294,16 293,89 294,21 294,61
DIST.PARZIALI PROGETTO		0,50 0,85 0,50	3,00	7,97

SEZIONE N. : 12
 QT. PROGETTO : 294,282
 DIST.PROG. : 0+110,443
 DIST.PREC. : 10,638
 DIST.SUCC. : 14,668

SCALA 1:200

QT.RIF. 274,000

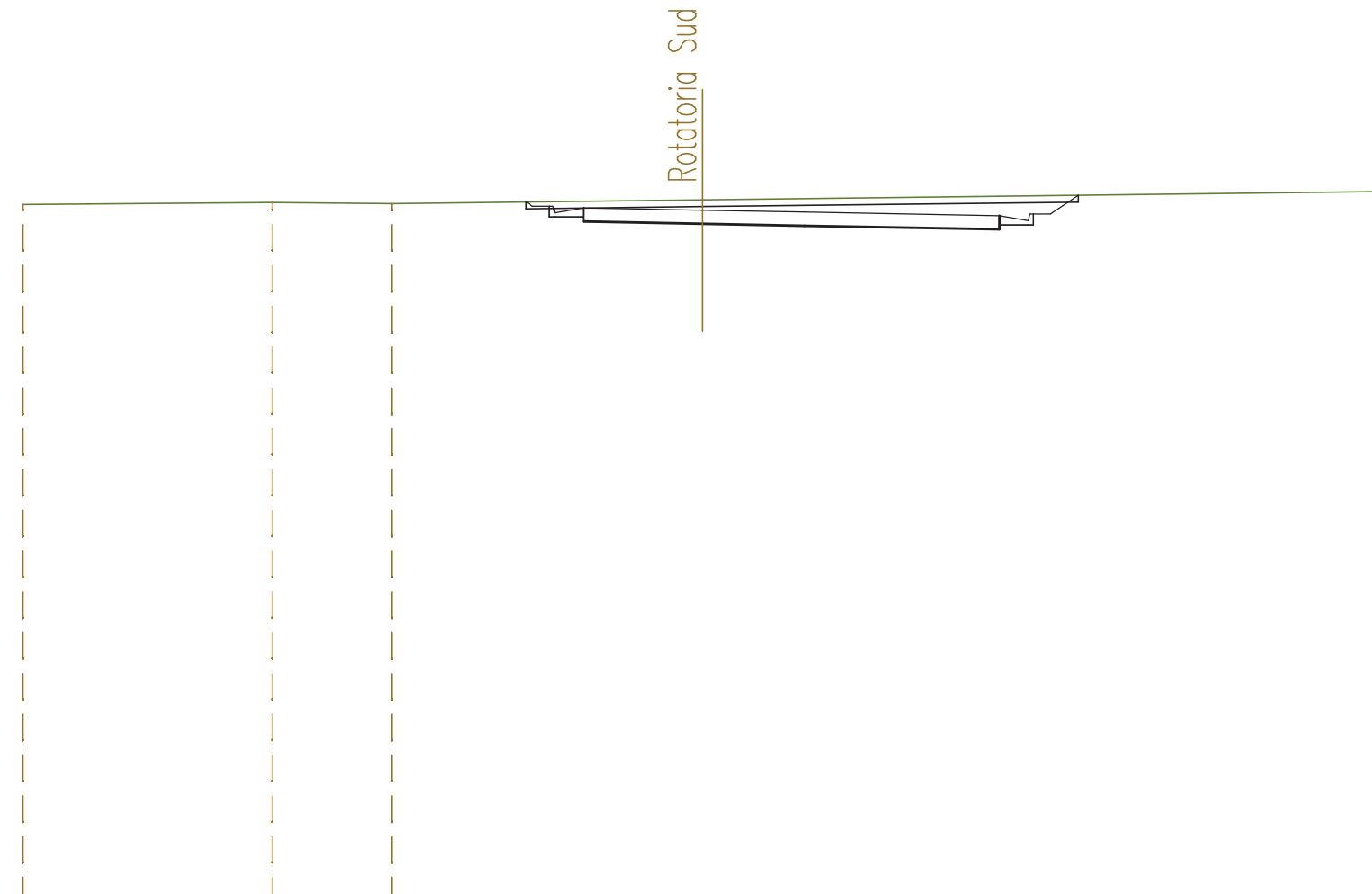


QUOTE TERRENO	294,52	294,68	294,91 294,91	294,98	294,78
DIST.PARZIALI TERRENO	12,50	7,50	7,39	12,52	
QUOTE PROGETTO		294,74 294,40 294,35 294,34	294,28	294,22 293,94 294,26 294,97	
DIST.PARZIALI PROGETTO		0,50 0,50 0,85 0,50	3,00	3,00 0,50 0,85 0,50 1,06	

SEZIONE N. : 13
 QT. PROGETTO : 294,370
 DIST.PROG. : 0+125,111
 DIST.PREC. : 14,668
 DIST.SUCC. : 0,000

SCALA 1:200

QT.RIF. 274,000



QUOTE TERRENO	294,53	294,60	294,56	294,68	294,92
DIST.PARZIALI TERRENO	7,34	3,52	9,14	20,00	
QUOTE PROGETTO			294,61 294,17 294,44 294,43	294,37 294,31	294,21 293,94 294,26 294,81
DIST.PARZIALI PROGETTO			0,50 0,85 0,50	3,00 3,00	5,74 0,85 0,50 0,82

SEZIONE N. : 14
 QT. PROGETTO : 294,370
 DIST.PROG. : 0+125,111
 DIST.PREC. : 0,000
 DIST.SUCC. : 13,119

Rotatoria Sud

SCALA 1:200

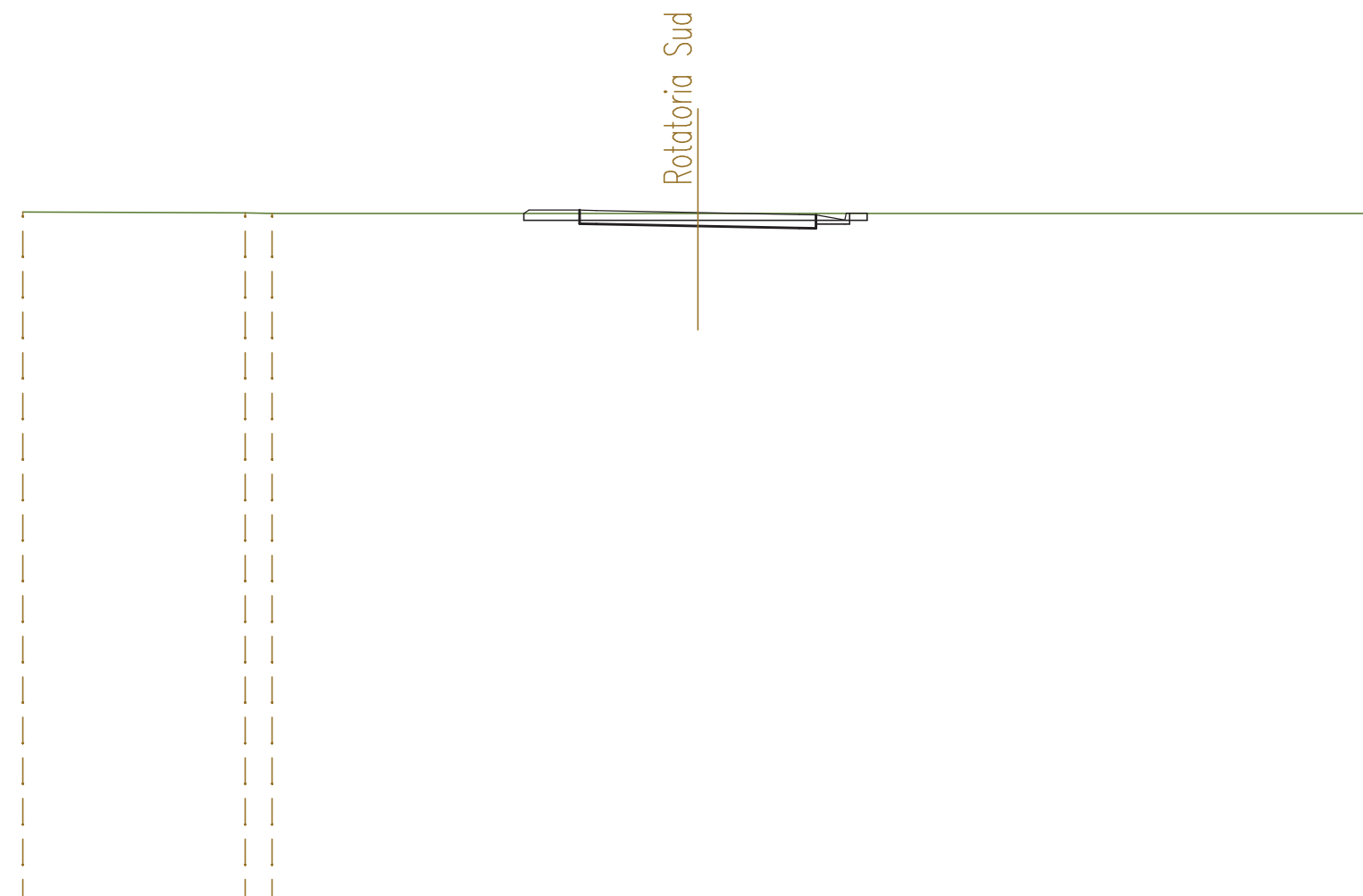
QT.RIF. 274,000

QUOTE TERRENO	294,53	294,60	294,56	294,54	294,49
DIST.PARZIALI TERRENO	7,34	3,52	9,14	20,00	
QUOTE PROGETTO			294,55 294,49 294,44 294,43	294,37	294,31 294,04 294,36 294,52
DIST.PARZIALI PROGETTO			0,50 0,85 0,50 3,00	7,72	0,59 0,85 0,50

SEZIONE N. : 15
 QT. PROGETTO : 294,497
 DIST.PROG. : 0+138,230
 DIST.PREC. : 13,119

SCALA 1:200

QT.RIF. 274,000



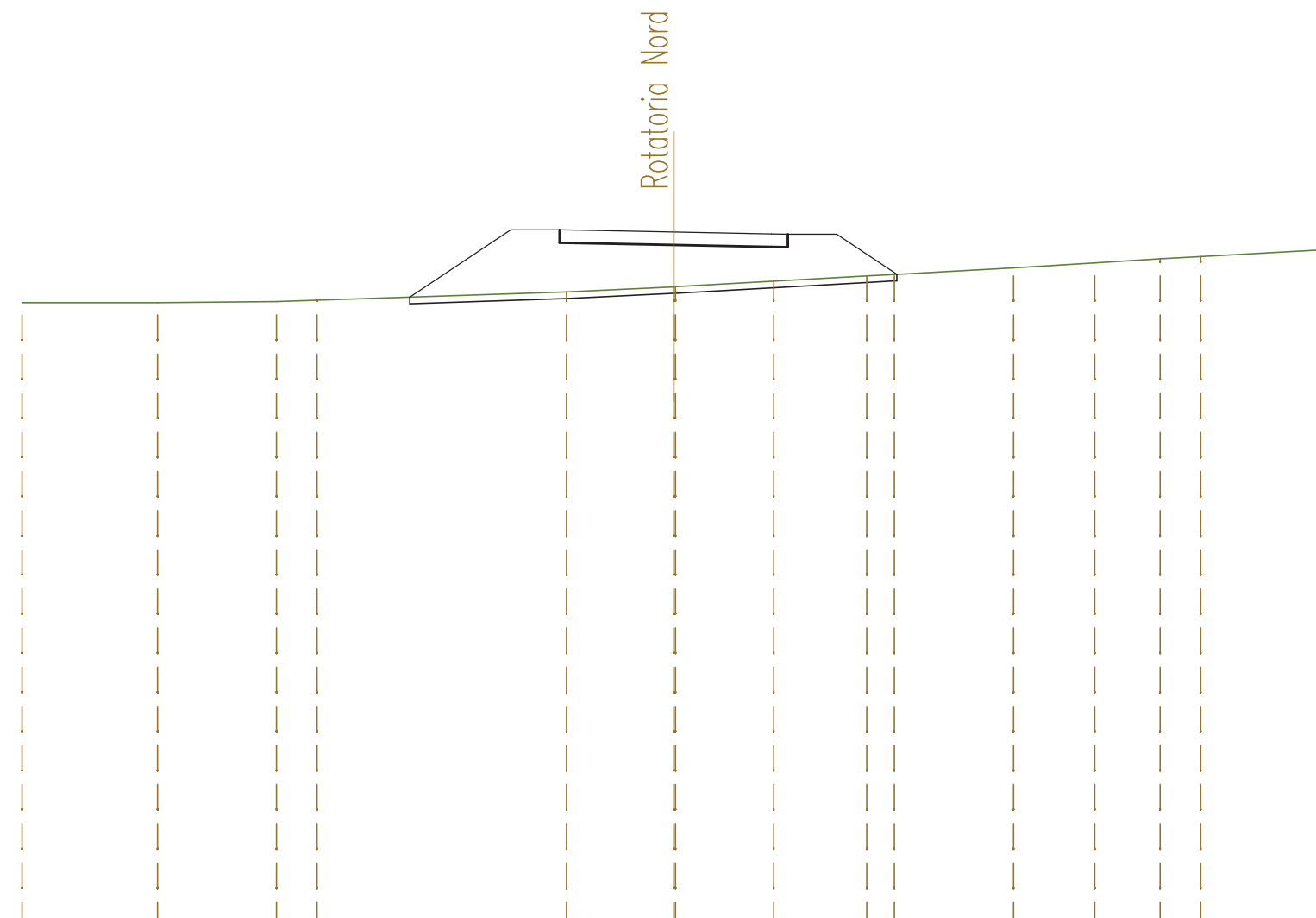
QUOTE TERRENO	294,51	294,49 294,47	294,47	294,47	294,47
DIST.PARZIALI TERRENO	6,59	0,80	12,61	20,00	
QUOTE PROGETTO			294,47 294,57 294,57 294,56	294,50	294,44 294,16 294,48 294,47
DIST.PARZIALI PROGETTO			1,50 0,50	3,00	3,00 0,50 0,85 0,50

SEZIONI TRASVERSALI
ROTATORIA NORD

SEZIONE N. : 1
 QT. PROGETTO : 299,292
 DIST.PROG. : 0+000,000
 DIST.SUCC. : 15,000

SCALA 1:200

QT.RIF. 278,000

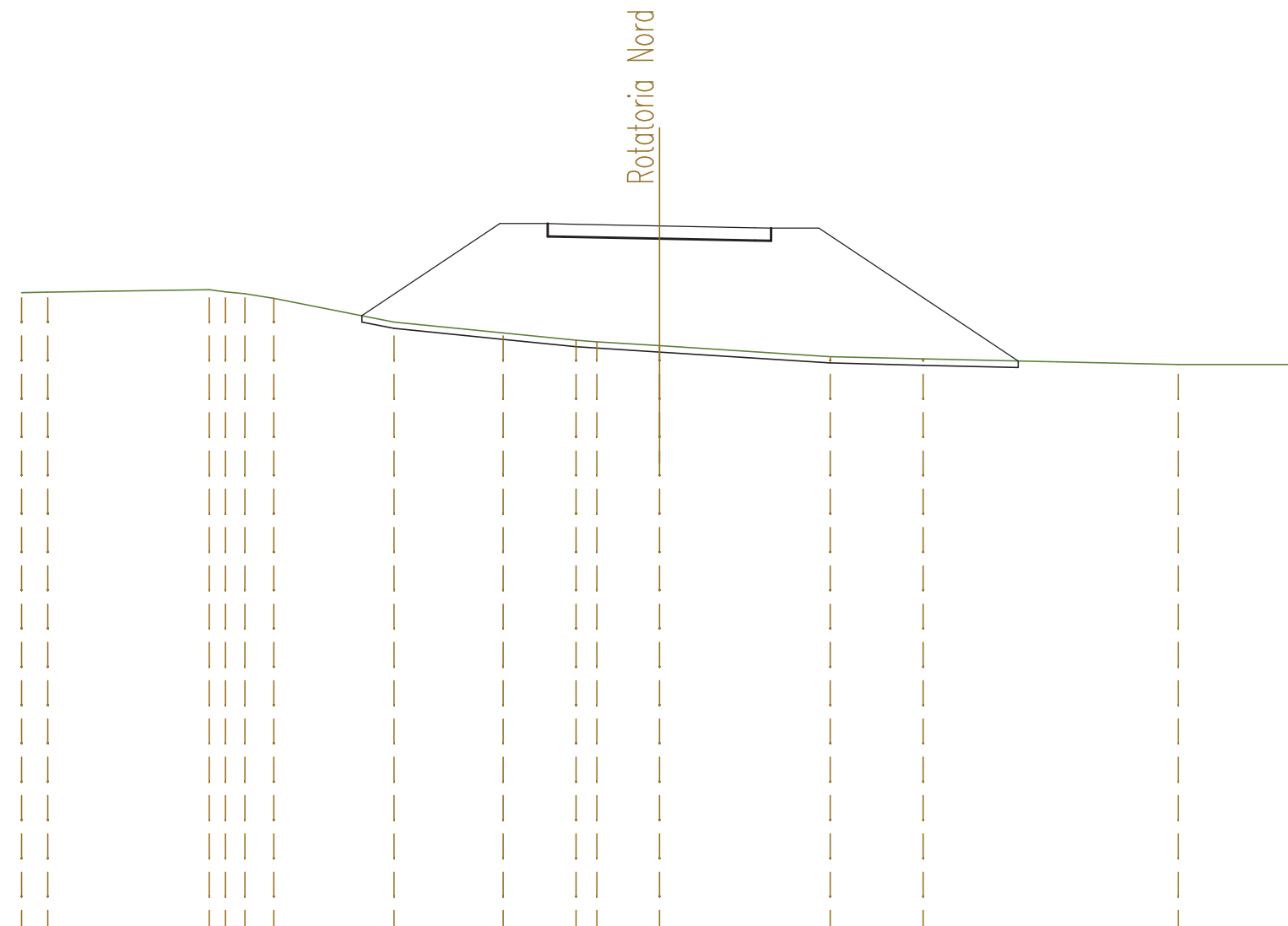


QUOTE TERRENO	297,12	297,12	297,16	297,20	297,45	297,61	297,61	297,78	297,94	297,99	298,19	298,35	298,47	298,54	298,75
DIST.PARZIALI TERRENO	4,16	3,65	1,25	7,65	3,29	3,01	2,85	0,85	3,66	2,49	2,01	1,25	3,84		
QUOTE PROGETTO				297,29	299,36	299,36	299,35	299,29	299,23	299,22	299,22	297,99			
DIST.PARZIALI PROGETTO				3,10	1,50	0,50	3,00	3,00	0,50	1,50	1,84				

SEZIONE N. : 2
 QT. PROGETTO : 299,200
 DIST.PROG. : 0+015,000
 DIST.PREC. : 15,000
 DIST.SUCC. : 18,433

SCALA 1:200

QT.RIF. 277,000

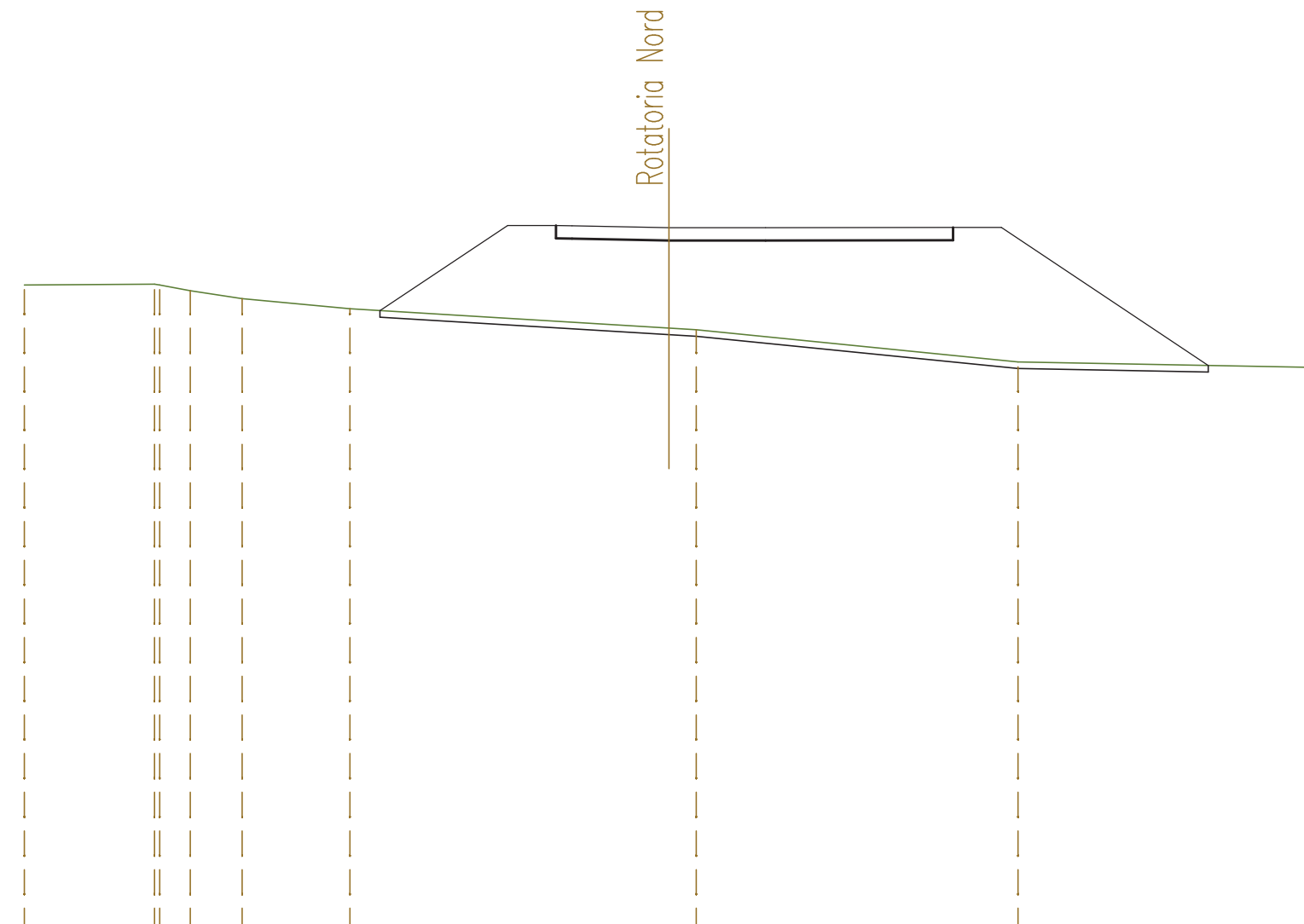


QUOTE TERRENO	297,10	297,12		297,20	297,13	297,07	296,93		296,18		295,84	295,61	295,57	295,44		295,10	295,03		294,85		294,86	
DIST.PARZIALI TERRENO	0,83		5,06	0,51	0,61	0,91		3,77		3,42		2,29	0,65	1,96		5,35		2,91		8,00		3,74
QUOTE PROGETTO								296,38			299,27	299,27	299,26		299,20		299,14	299,13		299,13		294,96
DIST.PARZIALI PROGETTO									4,33		1,50	0,50	3,00		3,00		0,50	1,50		6,25		

SEZIONE N. : 3
 QT. PROGETTO : 298,866
 DIST.PROG. : 0+033,433
 DIST.PREC. : 18,433
 DIST.SUCC. : 0,000

SCALA 1:200

QT.RIF. 277,000

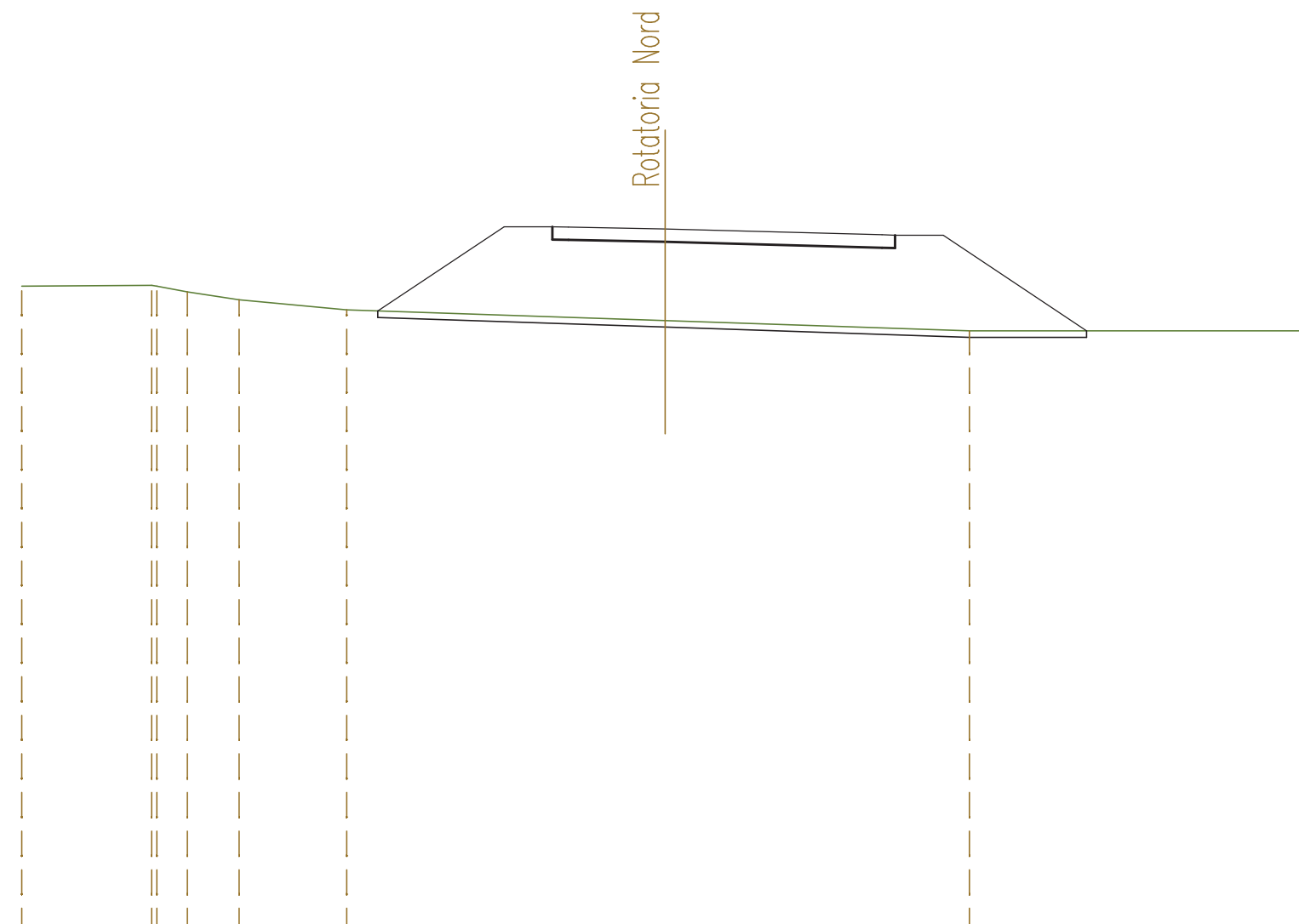


QUOTE TERRENO	297,09	297,12	297,06	296,91	296,66	296,35	296,29	298,94	298,94	298,93	298,87	298,87	298,87	298,87	294,59	294,53
DIST.PARZIALI TERRENO	4,04	0,95	1,60	3,34	9,90	0,85	9,98	9,17								
QUOTE PROGETTO																
DIST.PARZIALI PROGETTO						3,96	1,50	0,50	3,00	3,00	5,81	1,50	6,42			

SEZIONE N. : 4
 QT. PROGETTO : 298,866
 DIST.PROG. : 0+033,433
 DIST.PREC. : 0,000
 DIST.SUCC. : 11,567

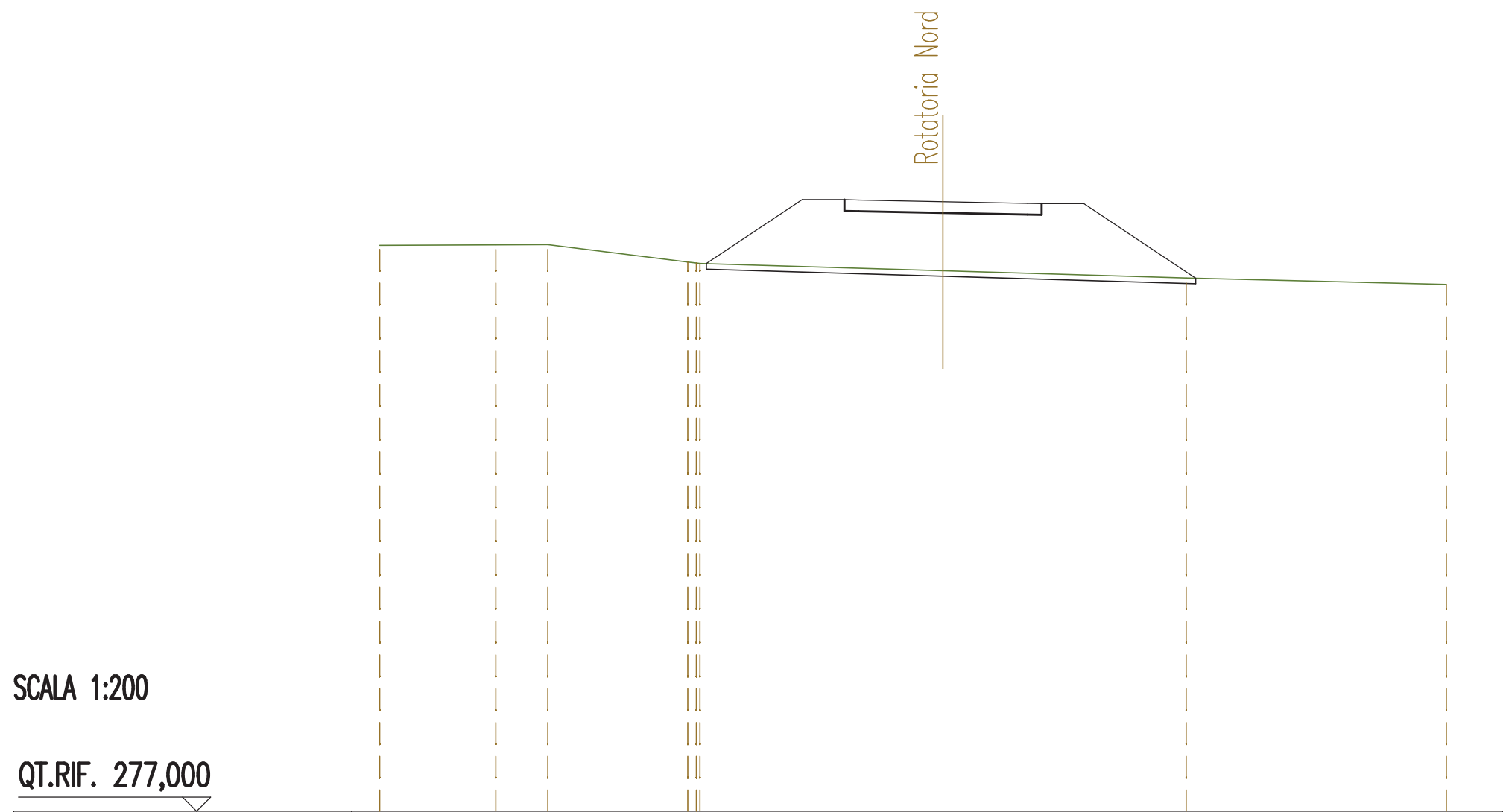
SCALA 1:200

QT.RIF. 277,000



QUOTE TERRENO	297,09	297,12	297,06	296,91	296,66	296,35	296,02	295,70	295,70
DIST.PARZIALI TERRENO	4,04	0,95	1,60	3,34	9,90	9,46	10,54		
QUOTE PROGETTO					296,32	298,94	298,87	298,68	295,70
DIST.PARZIALI PROGETTO					3,93	1,50	3,00	6,74	4,46

SEZIONE N. : 5
 QT. PROGETTO : 298,641
 DIST.PROG. : 0+045,000
 DIST.PREC. : 11,567
 DIST.SUCC. : 15,000



SCALA 1:200

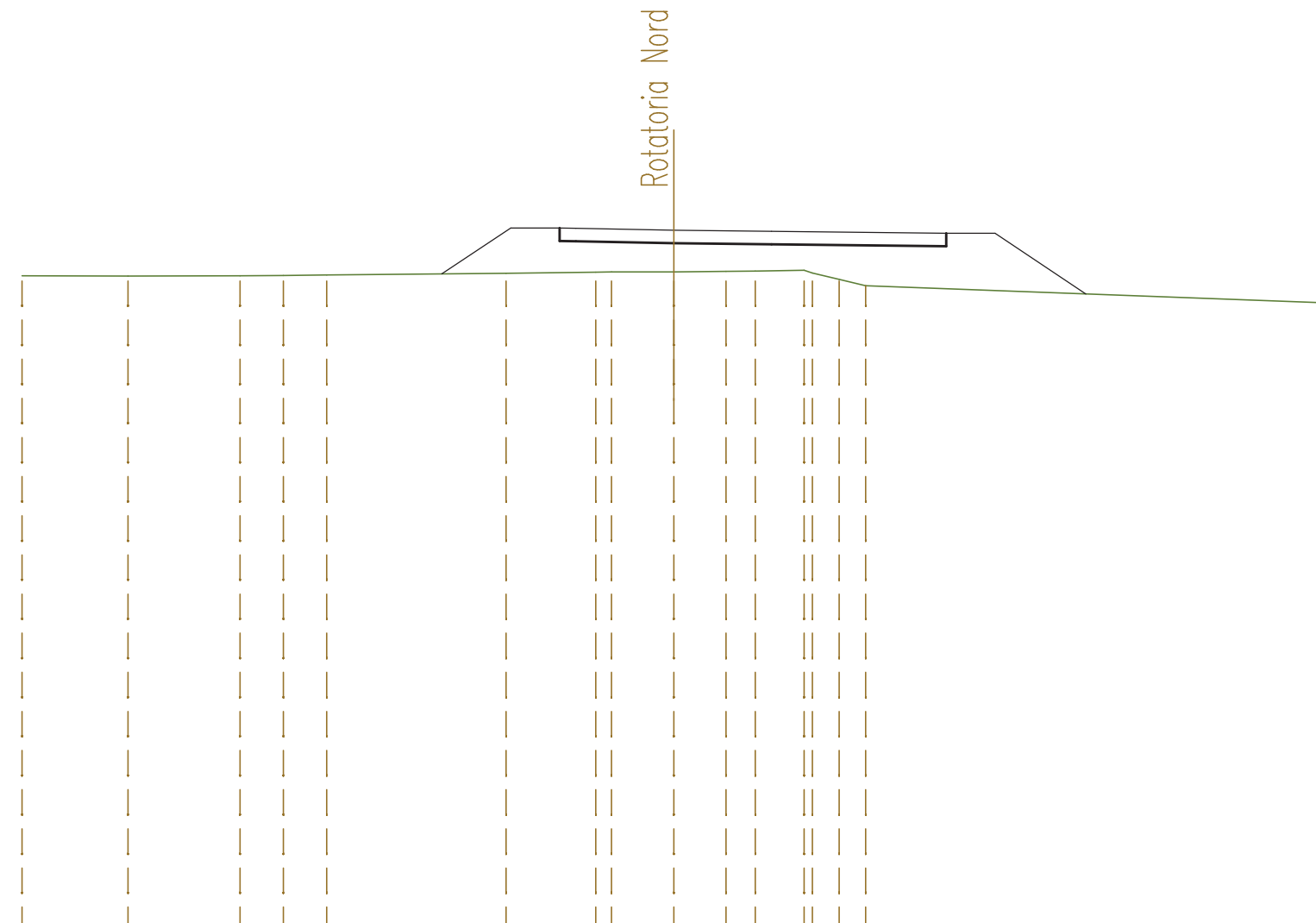
QT.RIF. 277,000

QUOTE TERRENO	297,09	297,10	297,12	296,49 296,45	296,19	295,93	295,70
DIST.PARZIALI TERRENO	4,12	1,84	4,97	8,63	8,64	9,24	
QUOTE PROGETTO				296,44	298,71 298,71 298,70	298,64 298,58 298,57 298,57	295,92
DIST.PARZIALI PROGETTO				3,40	1,50 0,50	3,00 3,00	1,50 3,97

SEZIONE N. : 6
 QT. PROGETTO : 298,504
 DIST.PROG. : 0+060,000
 DIST.PREC. : 15,000
 DIST.SUCC. : 0,949

SCALA 1:200

QT.RIF. 277,000




QUOTE TERRENO	297,11	297,10	297,11	297,12	297,13		297,18	297,22	297,22	297,24	297,25	297,28	297,19	296,99	296,80		296,28
DIST.PARZIALI TERRENO		3,25	3,44	1,33	1,33	5,50	2,75	0,48	1,91	1,60	0,90	1,50	0,83	0,81		14,12	
QUOTE PROGETTO						297,16	298,57	298,57	298,56	298,50	298,47				298,41	298,41	296,55
DIST.PARZIALI PROGETTO							2,12	1,50	0,50	3,00	3,00		5,36		1,50	2,79	

SEZIONE N. : 7
 QT. PROGETTO : 298,503
 DIST.PROG. : 0+060,949
 DIST.PREC. : 0,949
 DIST.SUCC. : 0,000

SCALA 1:200

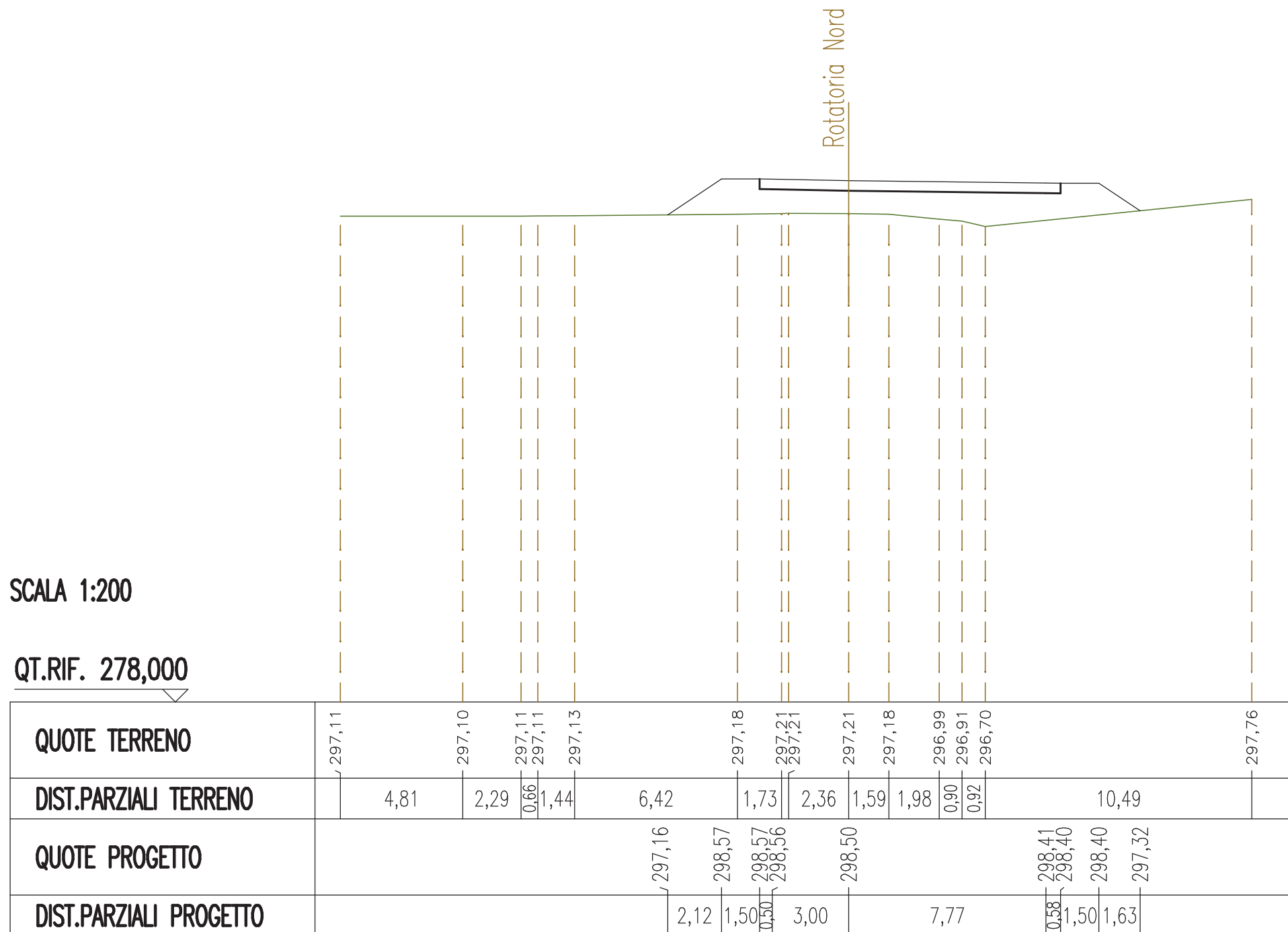
QT.RIF. 277,000



SEZIONE N. : 8
 QT. PROGETTO : 298,503
 DIST.PROG. : 0+060,949
 DIST.PREC. : 0,000
 DIST.SUCC. : 14,051

SCALA 1:200

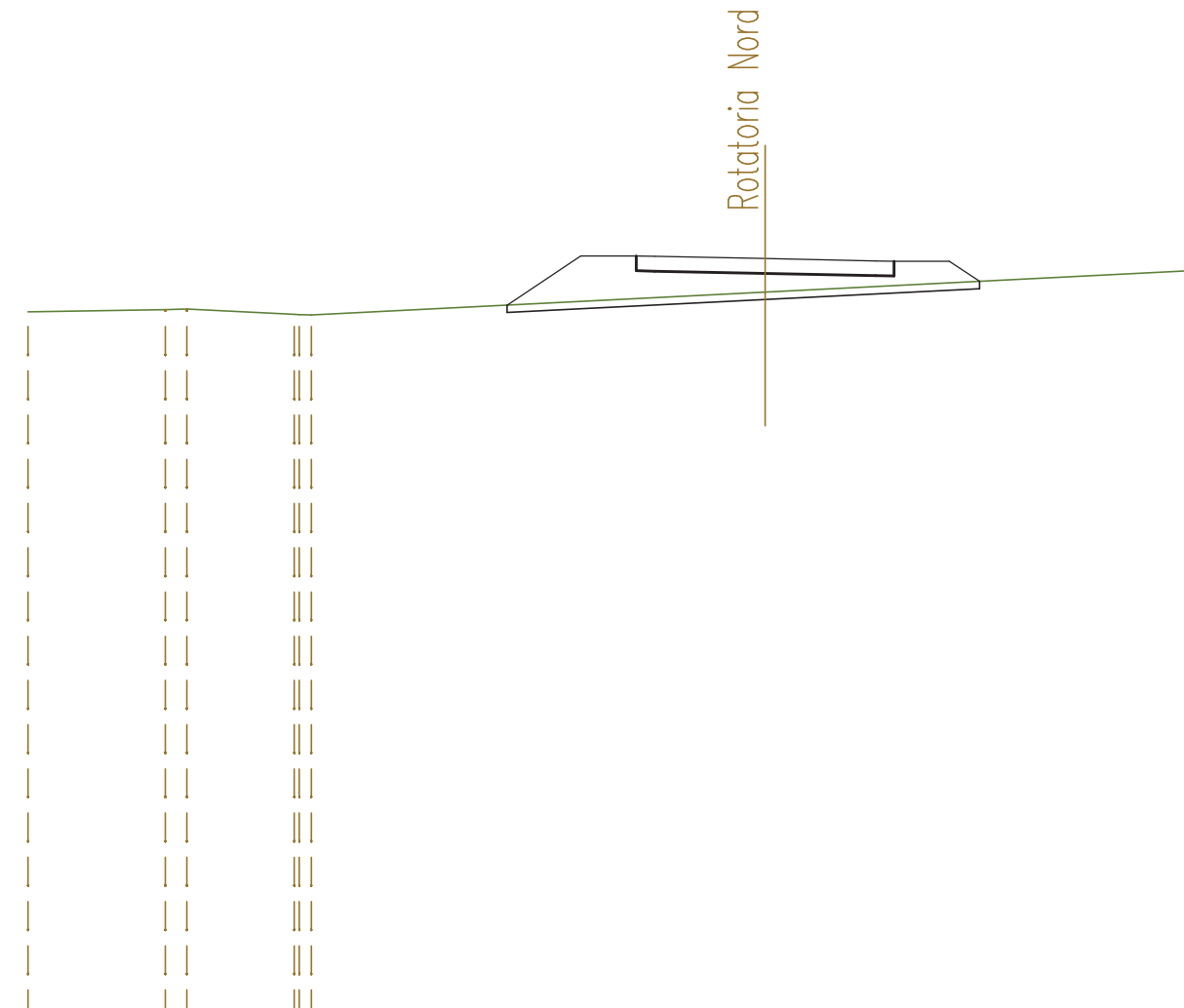
QT.RIF. 278,000



SEZIONE N. : 9
 QT. PROGETTO : 298,592
 DIST.PROG. : 0+075,000
 DIST.PREC. : 14,051
 DIST.SUCC. : 22,418

SCALA 1:200

QT.RIF. 278,000

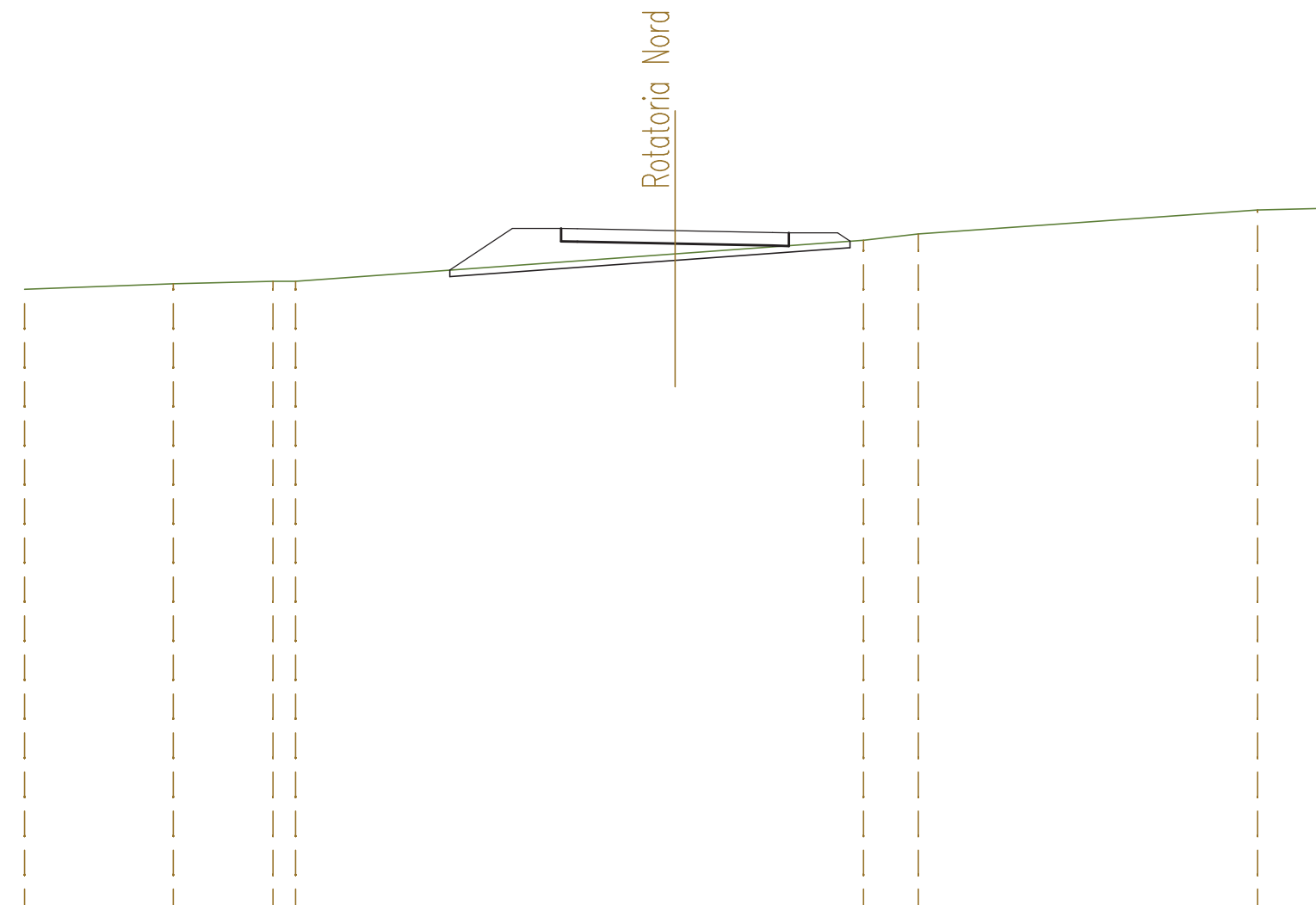


QUOTE TERRENO	297,15	297,21 297,23	297,08 297,08	297,68	298,27
DIST.PARZIALI TERRENO	3,73	0,59	2,91	12,31	11,73
QUOTE PROGETTO				297,33 298,66 298,66 298,65	298,59 298,53 298,52 298,52 297,98
DIST.PARZIALI PROGETTO				2,00 1,50 0,50	3,00 3,00 0,50 1,50 0,82

SEZIONE N. : 10
 QT. PROGETTO : 298,993
 DIST.PROG. : 0+097,418
 DIST.PREC. : 22,418
 DIST.SUCC. : 10,500

SCALA 1:200

QT.RIF. 278,000

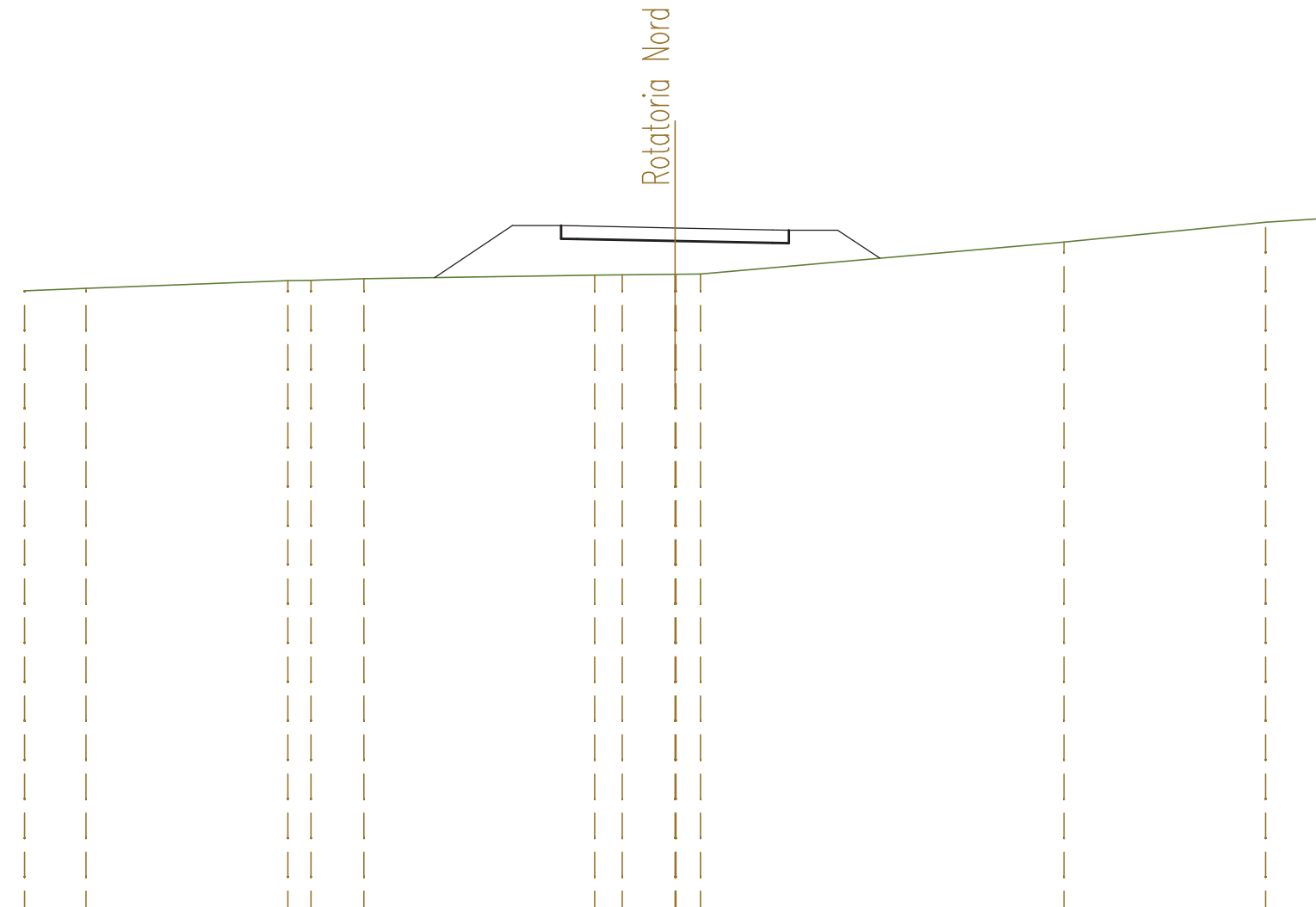


QUOTE TERRENO	297,19	297,36	297,44 297,44		298,28	298,70	298,90		299,63	299,68
DIST.PARZIALI TERRENO		4,57	3,07	0,70	11,66	5,79	1,68	10,43	2,09	
QUOTE PROGETTO					297,78 299,06	298,99	298,93 298,92	298,92 298,67		
DIST.PARZIALI PROGETTO					1,92	1,50	0,50	3,00	3,00	1,50

SEZIONE N. : 11
 QT. PROGETTO : 299,134
 DIST.PROG. : 0+107,918
 DIST.PREC. : 10,500
 DIST.SUCC. : 0,000

SCALA 1:200

QT.RIF. 278,000

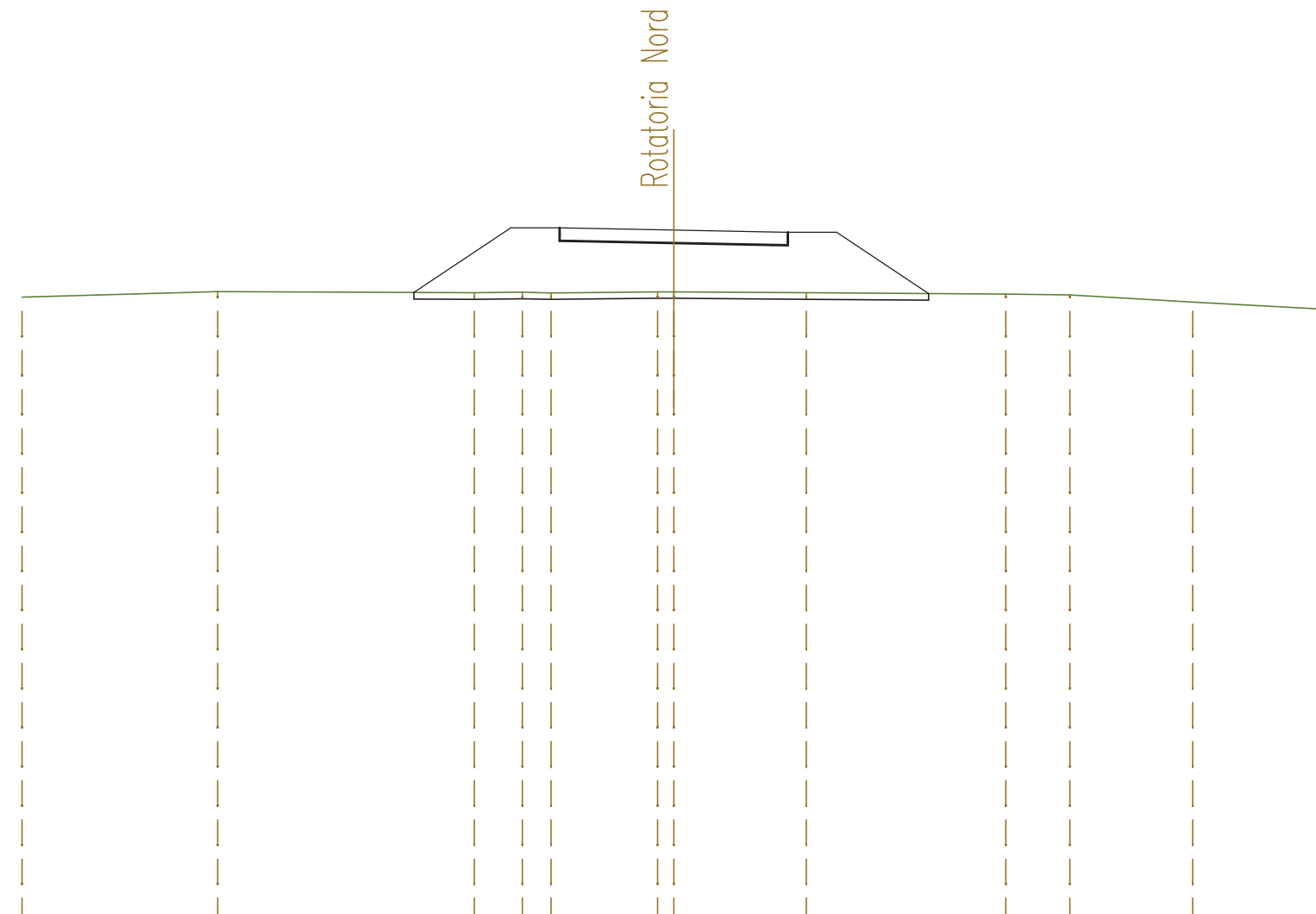


QUOTE TERRENO	297,20	297,27	297,51	297,52	297,58	297,68	297,69	297,71	297,71	297,72	298,70	299,31	299,43
DIST.PARZIALI TERRENO	1,89	6,21	0,71	1,63	7,09	0,84	1,62	0,75	11,18	6,19	1,85		
QUOTE PROGETTO					297,61	299,20	299,20	299,19	299,13	299,07	299,06	299,06	298,20
DIST.PARZIALI PROGETTO					2,39	1,50	0,50	3,00	3,00	0,50	1,50	1,29	

SEZIONE N. : 13
 QT. PROGETTO : 299,241
 DIST.PROG. : 0+120,000
 DIST.PREC. : 12,082
 DIST.SUCC. : 18,230

SCALA 1:200

QT.RIF. 278,000

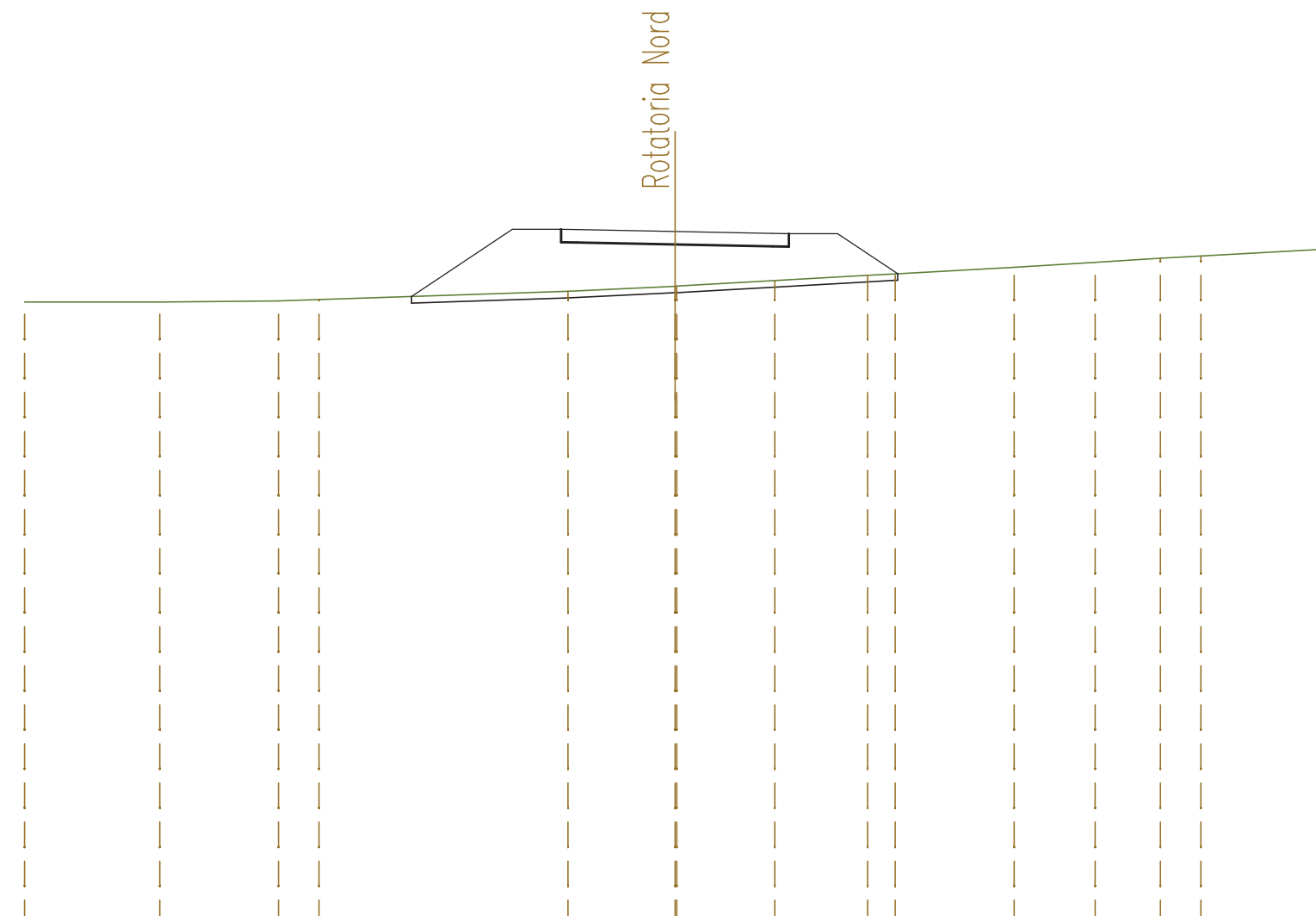


QUOTE TERRENO	297,18	297,36	297,32	297,33	297,31	297,35	297,34	297,32	297,28	297,25	297,03	296,81
DIST.PARZIALI TERRENO	6,01	7,88	1,47	0,89	3,27	0,50	4,07	6,12	1,96	3,77	4,08	
QUOTE PROGETTO			297,33	299,31	299,31	299,30	299,24	299,18	299,17	299,17	297,29	
DIST.PARZIALI PROGETTO			2,97	1,50	0,50	3,00	3,00	0,50	1,50	2,82		

SEZIONE N. : 14
 QT. PROGETTO : 299,292
 DIST.PROG. : 0+138,230
 DIST.PREC. : 18,230

SCALA 1:200

QT.RIF. 278,000



QUOTE TERRENO	297,12	297,12	297,16	297,20	297,45	297,61	297,61	297,78	297,94	297,99	298,19	298,35	298,47	298,54	298,75
DIST.PARZIALI TERRENO	4,16	3,65	1,25	7,65	3,29	3,01	2,85	0,85	3,66	2,49	2,01	1,25	3,84		
QUOTE PROGETTO				297,29	299,36	299,36	299,35	299,29	299,23	299,22	299,22	297,99			
DIST.PARZIALI PROGETTO				3,10	1,50	0,50	3,00	3,00	0,50	1,50	1,84				