

Anas SpA

Direzione Centrale Progettazione

ADEGUAMENTO E MESSA IN SICUREZZA DELLA S.S. 131 DAL KM 108+300 AL KM 209+500 – RISOLUZIONE DEI NODI CRITICI 1° E 2° STRALCIO

PROGETTO DEFINITIVO

PROGETTAZIONE: ANAS - DIREZIONE CENTRALE PROGETTAZIONE

PROGETTISTI: Dott. Ing. CARLO BOSMAN Dott. Ing. ACHILLE DEVITOFRANCESCHI Ordine Ing. di Roma n. 16449 Ordine Ing. di Roma n. 19116 Dott. Ing. ENRICO MITTIGA Dott. Ing. FULVIO MARIA SOCCODATO Ordine Ing. di Roma n. 20228 Ordine Ing. di Roma n. 18861		GRUPPO DI PROGETTAZIONE ANAS Dott. Ing. Carlo Bosman – Responsabile di progetto Dott. Ing. Gabriele Giovannini – Cartografia Dott. Geol. Giuseppe Cardillo – Ambiente Dott. Ing. Adriana Corcelli – Ambiente Dott. Geol. Stefano Serangeli – Geologia Dott. Ing. Enrico Mittiga – Geotecnica Dott. Ing. Attilio Petrillo – Idraulica Dott. Ing. Gianfranco Fusani – Strade Dott. Ing. Francesco Primieri – Strade Geom. Claudio D'Arcangelo – Strade Dott. Ing. Alessandro Piccarreta – Opere civili Geom. Carmelo Zema – Espropri Dott. Ing. Pierluigi Fabbro – Interferenze Dott. Ing. Francesco Bezzi – Impianti Geom. Stefano De Masi – Computi e capitolati Geom. Marco Spinucci – Sicurezza Dott. Arch. Roberto Roggi – Sicurezza	
IL GEOLOGO Dott. Geol. STEFANO SERANGELI Ordine Geol. Lazio n. 659			
IL RESPONSABILE DEL S.I.A. Dott. Ing. GINEVRA BERETTA Dott. Ing. ADRIANA CORCELLI Ord. Ing. Prov. RM n. 20458 Ord. Ing. Prov. RM n. 33764			
COORDINATORE PER LA SICUREZZA IN FASE DI PROGETTAZIONE Dott. Arch. ROBERTO ROGGI Ordine Architetti Prov. RM n° 10554			
VISTO: IL RESP. DEL PROCEDIMENTO Dott. Ing. ANTONIO SCALAMANDRE'		RESPONSABILI DI SERVIZI INGEGNERIA Dott. Ing. F.M. SOCCODATO – Territorio Dott. Ing. A. MICHELI – Geotecnica e Impianti Dott. Ing. A. DEVITOFRANCESCHI – Opere Civili Geom. F. QUONDAM – Computi, Stime e capitolati Geol. S. MAJETTA	
PROTOCOLLO	DATA		

PROGETTO STRADALE

ADEGUAMENTO SVINCOLI ESISTENTI

Svincolo di Macomer al km 142+500 – Sezioni trasversali

CODICE PROGETTO PROGETTO LIV. PROG. N. PROG. DPCA09 D 1401		NOME FILE V13PS00TRASZ01_A		REVISIONE A	SCALA: 1:200
CODICE ELAB. V13PS00TRASZ01					
D					
C					
B					
A	EMISSIONE	FEB. 2015	Ing. F. Primieri	Ing. G. Fusani	Ing. F. M. Soccodato
REV.	DESCRIZIONE	DATA	REDATTO	VERIFICATO	APPROVATO

SEZIONE N. : 1
 QT. PROGETTO : 498.445
 DIST.PROG. : 0+000.000
 DIST.SUCC. : 25.000

SCALA 1:200

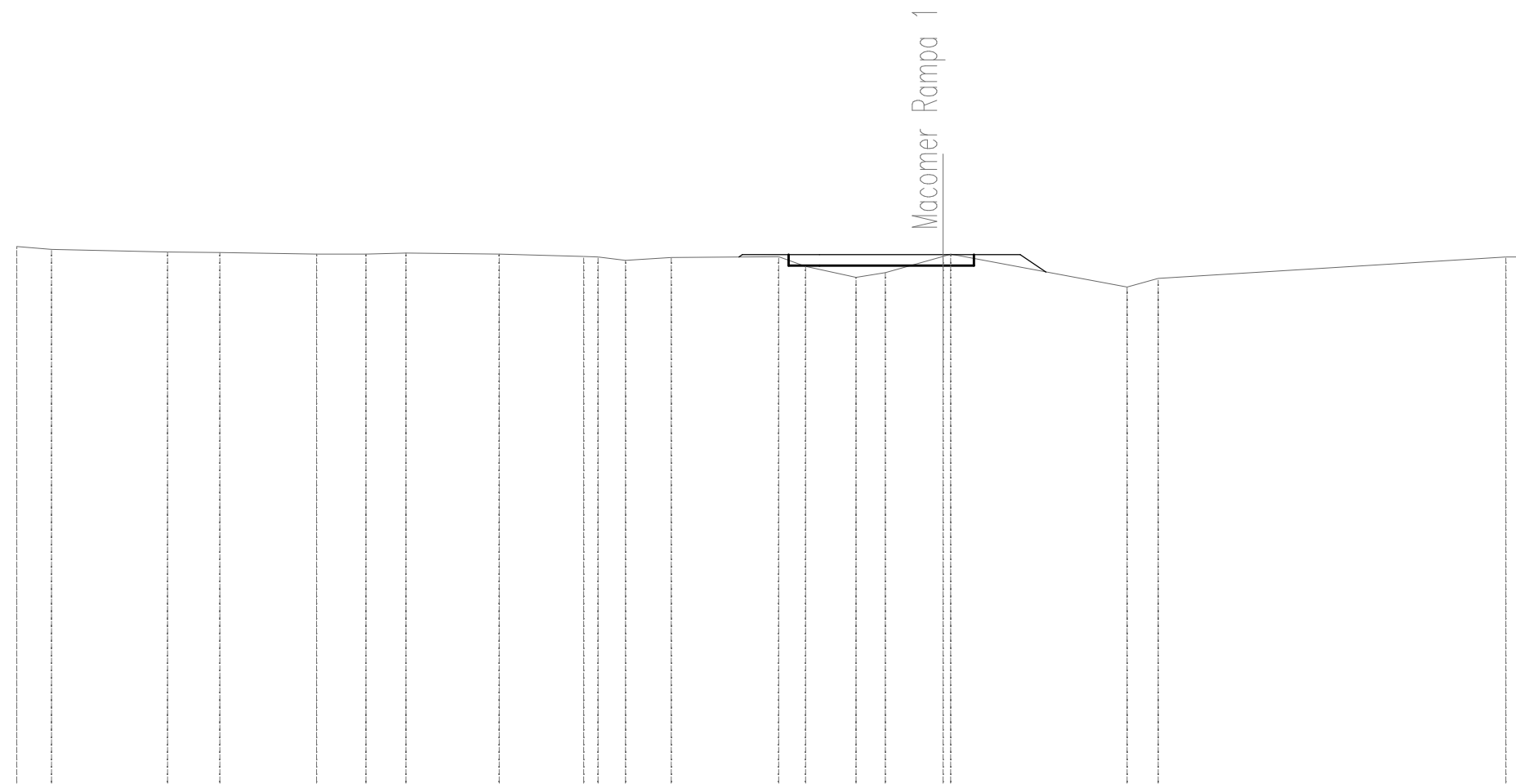
QT.RIF. 480.521

QUOTE TERRENO	497.53	497.99	498.25	498.71	498.68	498.57	498.43	498.13	498.42	498.44	498.45	
DIST.PARZIALI TERRENO	17.36	2.39	3.31	0.53	0.71	1.21	1.58	1.75	1.17			
QUOTE PROGETTO				498.17	498.17	498.44	498.44		498.44	498.44	498.29	498.17
DIST.PARZIALI PROGETTO				0.85	1.00	4.00		1.00	0.85			

SEZIONE N. : 2
 QT. PROGETTO : 499.365
 DIST.PROG. : 0+025.000
 DIST.PREC. : 25.000
 DIST.SUCC. : 25.000

SCALA 1:200

QT.RIF. 482.074

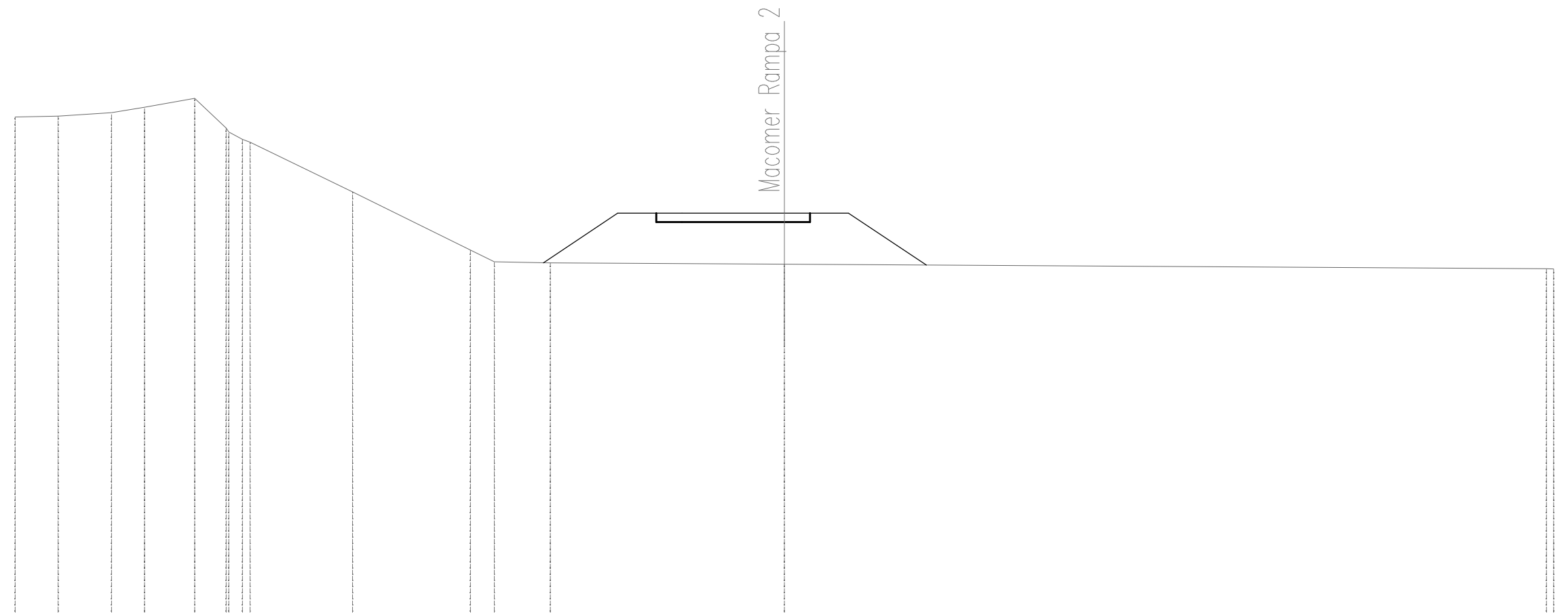


QUOTE TERRENO	499.63	499.53	499.45	499.44	499.39	499.39	499.42	499.38	499.31	499.29	499.18	499.27	499.30	498.99	498.63	498.79	499.31	499.38	498.32	498.60	499.30	499.30
DIST.PARZIALI TERRENO	1.12	3.76	1.70	3.13	1.59	1.30	3.03	2.73	0.89	1.48	3.48	0.88	1.63	0.95	1.87	5.71	1.01	11.26	0.58			
QUOTE PROGETTO													499.37	499.37			499.37	499.37				
DIST.PARZIALI PROGETTO													1.00	4.00	1.00							

SEZIONE N. : 5
 QT. PROGETTO : 499.989
 DIST.PROG. : 0+100.000
 DIST.PREC. : 25.000
 DIST.SUCC. : 25.000

SCALA 1:200

QT.RIF. 484.244



QUOTE TERRENO	503.74	503.77	503.91	504.12	504.47	503.30	502.87	502.76	500.82	498.55	498.09	498.05	498.00	497.82	497.82
DIST.PARZIALI TERRENO	1.68	2.08	1.29	1.95	1.23	0.53	0.53	4.00	4.59	0.93	2.19	9.13	29.71		
QUOTE PROGETTO													499.99	499.99	499.99
DIST.PARZIALI PROGETTO													1.00	4.00	1.00

SEZIONE N. : 6
 QT. PROGETTO : 499.599
 DIST.PROG. : 0+125.000
 DIST.PREC. : 25.000
 DIST.SUCC. : 25.000

Macomer Rampa 2

SCALA 1:200

QT.RIF. 484.567

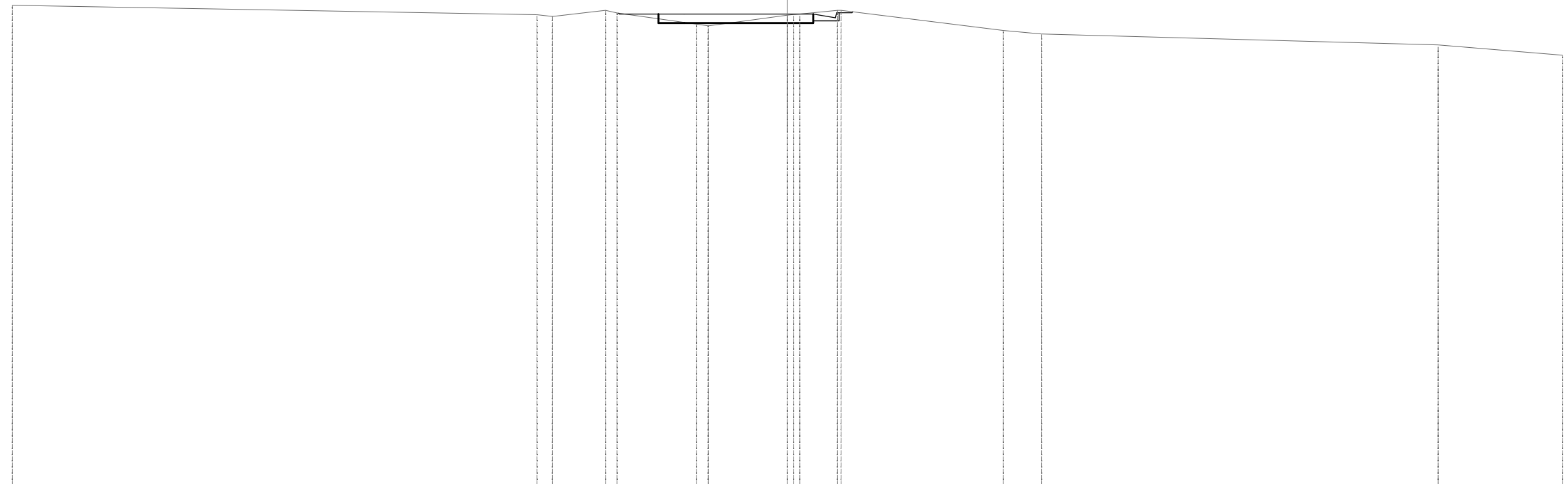
QUOTE TERRENO	504.94	502.41	499.36	499.13	498.81	498.64	498.38	498.03	497.99
DIST.PARZIALI TERRENO		5.35	6.41	8.85	9.39	5.07	13.92	10.08	0.93
QUOTE PROGETTO					499.60	499.60	499.60	499.60	
DIST.PARZIALI PROGETTO					1.00	4.00	1.00		

SEZIONE N. : 12
 QT. PROGETTO : 498.790
 DIST.PROG. : 0+263.351
 DIST.PREC. : 13.351

Macomer Rampa 2

SCALA 1:200

QT.RIF. 480.560

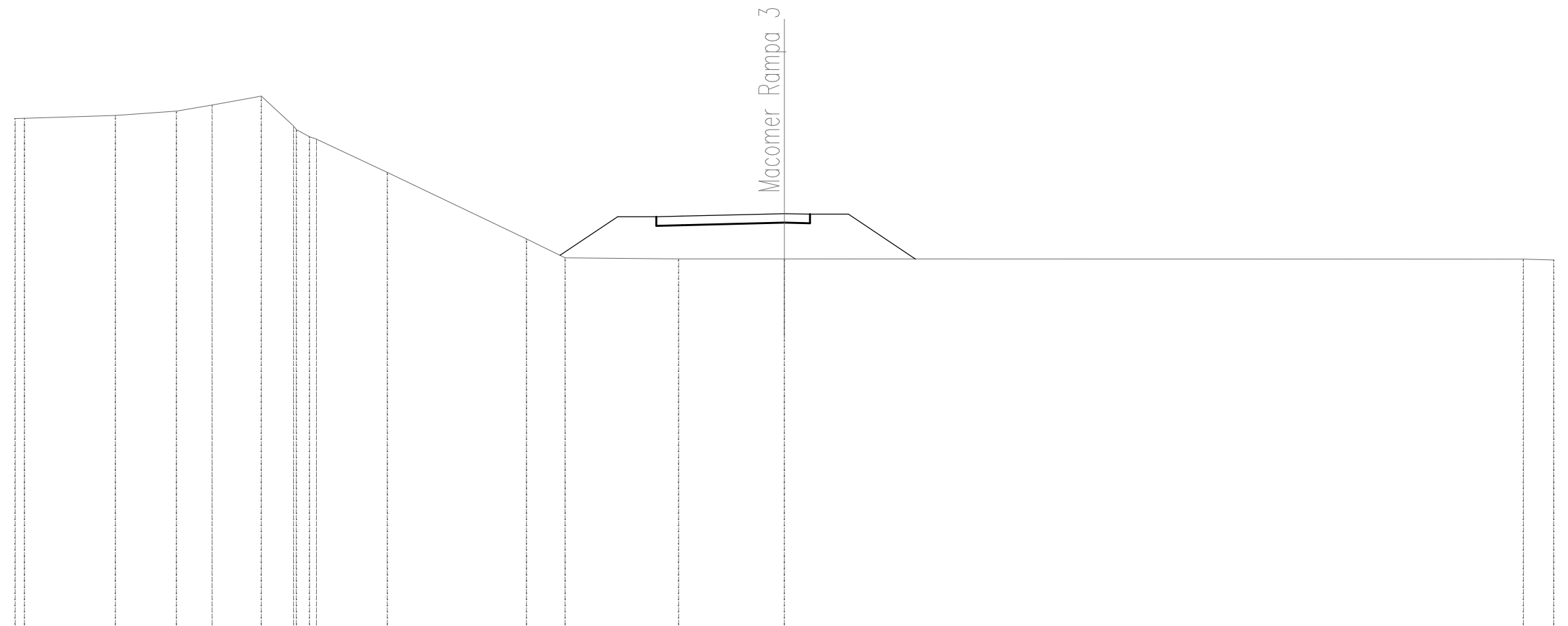


QUOTE TERRENO	499.13			498.76 498.69	498.83 498.83	498.39 498.33	498.74 498.79	498.93 498.93	498.15 498.01		497.59	497.19
DIST.PARZIALI TERRENO		20.30		0.60 2.05	3.07	3.07	1.47	6.28	1.47	15.36	4.81	
QUOTE PROGETTO					498.79 498.79		498.79 498.79	498.64 498.52				
DIST.PARZIALI PROGETTO					1.00	4.00	1.00	0.85				

SEZIONE N. : 1
 QT. PROGETTO : 499.887
 DIST.PROG. : 0+000.000
 DIST.SUCC. : 25.000

SCALA 1:200

QT.RIF. 483.672

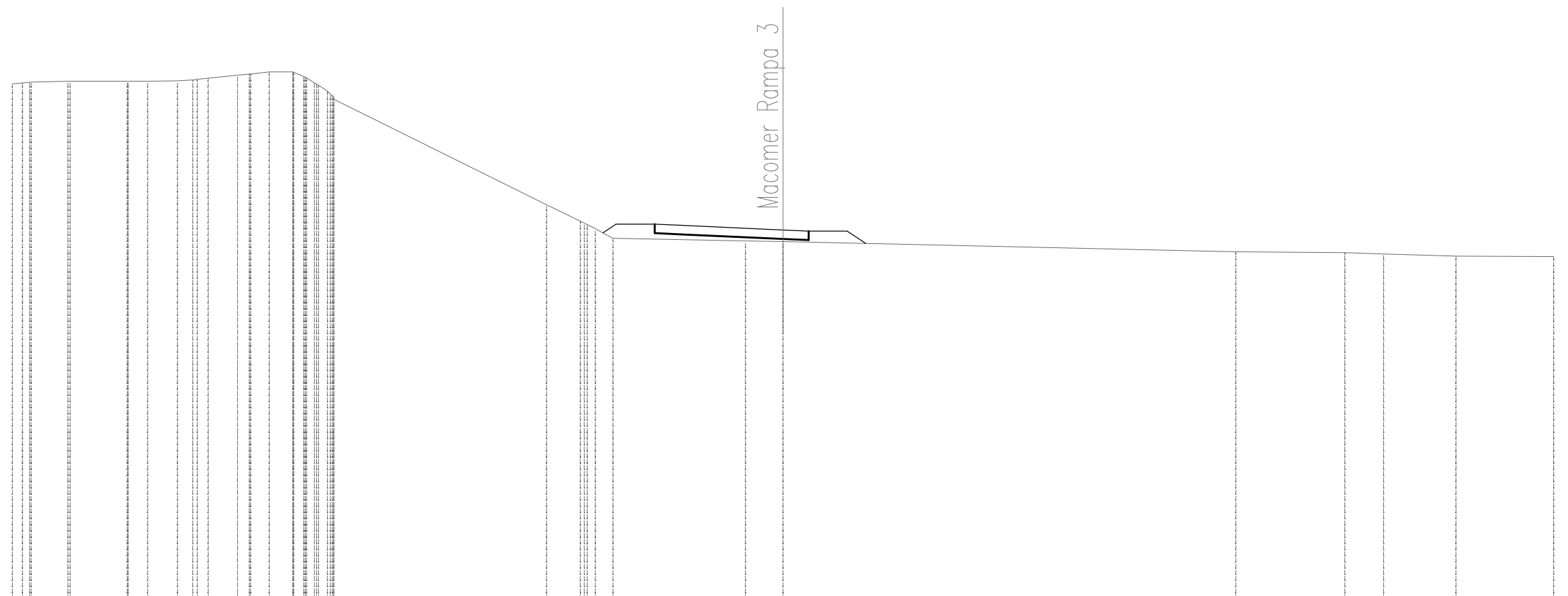


QUOTE TERRENO	503.59	503.60	503.71	503.88	504.11	504.46	503.30	502.88	502.79	501.50	498.90	498.17	498.12	498.12	498.11	498.08
DIST.PARZIALI TERRENO		3.55	2.38	1.39	1.92	1.25	0.57	0.57	2.76	5.42	1.51	4.42	4.13	28.82	1.18	
QUOTE PROGETTO													499.76	499.79	499.89	499.86
DIST.PARZIALI PROGETTO													1.00	4.00	1.00	

SEZIONE N. : 2
 QT. PROGETTO : 499.595
 DIST.PROG. : 0+025.000
 DIST.PREC. : 25.000
 DIST.SUCC. : 25.000

SCALA 1:200

QT.RIF. 485.253



QUOTE TERRENO	505.28 505.32 505.35	505.38 505.38	505.38 505.39	505.40 505.43 505.50	505.62 505.66 505.67 505.74	505.75 505.53 505.23 504.89 504.68	500.58	499.94 499.64 499.27	499.17 499.14	498.75	498.71 498.66	498.57	498.56		
DIST.PARZIALI TERRENO	1.43	2.23	0.76 1.16	0.60 1.15	0.73 0.91	8.28	1.31	0.69	5.16	1.46	17.62	4.25	1.50	2.82	3.80
QUOTE PROGETTO									499.82 499.78		499.60 499.55				
DIST.PARZIALI PROGETTO									1.00	4.00	1.00				

SEZIONE N. : 3
 QT. PROGETTO : 499.718
 DIST.PROG. : 0+050.000
 DIST.PREC. : 25.000
 DIST.SUCC. : 25.000

Macomer Rampa 3

SCALA 1:200

QT.RIF. 482.567

QUOTE TERRENO	500.24	499.92	499.90	499.54	499.07	499.06	499.05	499.05	499.05	498.92	498.92	498.85	498.70
DIST.PARZIALI TERRENO	6.62	11.50	11.88	15.46	1.23	2.11	0.92	0.96	2.42	0.99	3.33	2.20	
QUOTE PROGETTO				500.07 500.00	499.72 499.65								
DIST.PARZIALI PROGETTO				1.00	4.00	1.00							

SEZIONE N. : 3
 QT. PROGETTO : 501.926
 DIST.PROG. : 0+050.000
 DIST.PREC. : 25.000
 DIST.SUCC. : 25.000

Macomer Rampa 4

SCALA 1:200

QT.RIF. 484.964

QUOTE TERRENO	501.07	501.81 501.66	500.05 500.17	500.51 500.53 500.24	499.98 499.97	500.29 500.64	501.35	501.66	502.48 502.54 502.55	503.50	503.65	503.75
DIST.PARZIALI TERRENO	3.62	2.34	0.95 1.59	0.75	4.16	3.86	0.82 1.56	9.14	23.89	1.88	2.25	1.41
QUOTE PROGETTO								501.93 501.93				
DIST.PARZIALI PROGETTO								1.00	4.00	1.00		

SEZIONE N. : 5
 QT. PROGETTO : 505.266
 DIST.PROG. : 0+100.000
 DIST.PREC. : 25.000
 DIST.SUCC. : 25.000

Macomer Rampa 4

SCALA 1:200

QT.RIF. 487.795

QUOTE TERRENO	506.82	505.00 504.57	502.57	503.03	503.68 503.69	503.73	504.88 505.00 505.05 505.16 505.83 505.77 505.49 505.63 505.70 505.72 505.77	505.75 505.68 505.86	506.04 505.69 505.68 505.36	505.07 505.00 504.88 504.43	504.60 504.61	504.67 504.69 504.70	
DIST.PARZIALI TERRENO	2.10	2.05	11.25	13.10	0.91 4.00	2.30	0.53 0.81 0.89 0.84 0.93 0.85	1.73	0.93 1.45	0.89 0.78 1.34	0.86 0.50	4.48	2.11 0.77 0.53
QUOTE PROGETTO					505.27 505.27	505.27 505.27							
DIST.PARZIALI PROGETTO					1.00 4.00	1.00							

SEZIONE N. : 6
 QT. PROGETTO : 506.935
 DIST.PROG. : 0+125.000
 DIST.PREC. : 25.000
 DIST.SUCC. : 25.000

Macomer Rampa 4

SCALA 1:200

QT.RIF. 488.760

QUOTE TERRENO	507.81 507.65	506.99	506.28	505.00	504.06 503.51	504.77	504.91 504.47 505.05 505.27 505.48 506.01 506.10	507.29	507.26	507.24 507.24 507.25 507.24	507.40	507.49	506.86	505.20	505.33 505.33	506.01	
DIST.PARZIALI TERRENO	0.93	0.95	0.90	0.98	16.35	2.63	0.57 0.93	1.95	1.80	1.37 0.91 0.80	2.14	1.32	0.99	3.74	1.71	1.00	16.01
QUOTE PROGETTO							506.94 506.94		506.94 506.94	506.79 506.67							
DIST.PARZIALI PROGETTO							1.00	4.00	1.00	0.85							

SEZIONE N. : 7
 QT. PROGETTO : 508.583
 DIST.PROG. : 0+150.000
 DIST.PREC. : 25.000
 DIST.SUCC. : 25.000

Macomer Rampa 4

SCALA 1:200

QT.RIF. 490.704

QUOTE TERRENO	510.24 510.05 510.06 510.59	506.37	505.29 504.62	504.79 505.00	505.00	505.00	505.00	505.06 504.78	506.09	508.49	508.52 508.57 508.62 508.64	508.68 508.74	507.16 506.52 506.29	505.80 505.84 505.84	506.09	506.45	507.04		
DIST.PARZIALI TERRENO	0.81	3.50	0.90	1.07	2.98	1.35	4.69	0.71 0.68	1.87	2.94	3.48	0.71 0.65 1.01	1.76	2.61	1.12	1.08 0.48	5.36	3.94	13.01
QUOTE PROGETTO										508.58	508.58		508.58 508.58	508.43 508.31					
DIST.PARZIALI PROGETTO											1.00	4.00	1.00	0.85					

SEZIONE N. : 8
 QT. PROGETTO : 510.009
 DIST.PROG. : 0+175.000
 DIST.PREC. : 25.000
 DIST.SUCC. : 12.843

Macomer Rampa 4

SCALA 1:200

QT.RIF. 491.778

QUOTE TERRENO	511.27	511.34	511.26	511.42	510.21	510.36	510.00	509.91	508.99	507.93	506.88	505.94	505.99	505.83	507.86	508.80	508.79	510.00	510.00	510.20	510.00	510.00	510.18	510.05	509.12	508.79	506.70	507.06	507.64
DIST.PARZIALI TERRENO	2.30	1.14	2.92	1.21	0.79	1.01						0.76	3.87	2.91	2.81	1.98	0.69	0.58	1.17	1.04	0.84	1.45	3.35	8.38		15.85			
QUOTE PROGETTO																	510.01	510.01				510.01	510.01						
DIST.PARZIALI PROGETTO																	1.00	4.00				1.00							

SEZIONE N. : 3
 QT. PROGETTO : 499.743
 DIST.PROG. : 0+050.000
 DIST.PREC. : 25.000
 DIST.SUCC. : 25.000

Macomer Rotatoria

SCALA 1:200

QT.RIF. 482.927

QUOTE TERRENO	499.91	499.88	499.82	499.62	499.48	499.55	499.70	499.70	499.70	499.70	499.69	500.04	500.10	499.99	499.98	499.63	499.89	499.93
DIST.PARZIALI TERRENO	1.82	2.00	6.07	4.77	1.30	3.99	2.47	2.17	5.41	13.43	4.72	0.83	3.33	1.25	1.94	1.63	2.87	
QUOTE PROGETTO					500.41			500.19	499.96	499.36		499.24	499.44	499.67	499.70			
DIST.PARZIALI PROGETTO						7.50		1.50	0.50	6.00		0.99	0.50					

SEZIONE N. : 4
 QT. PROGETTO : 499.399
 DIST.PROG. : 0+075.000
 DIST.PREC. : 25.000
 DIST.SUCC. : 25.000

Macomer Rotatoria

SCALA 1:200

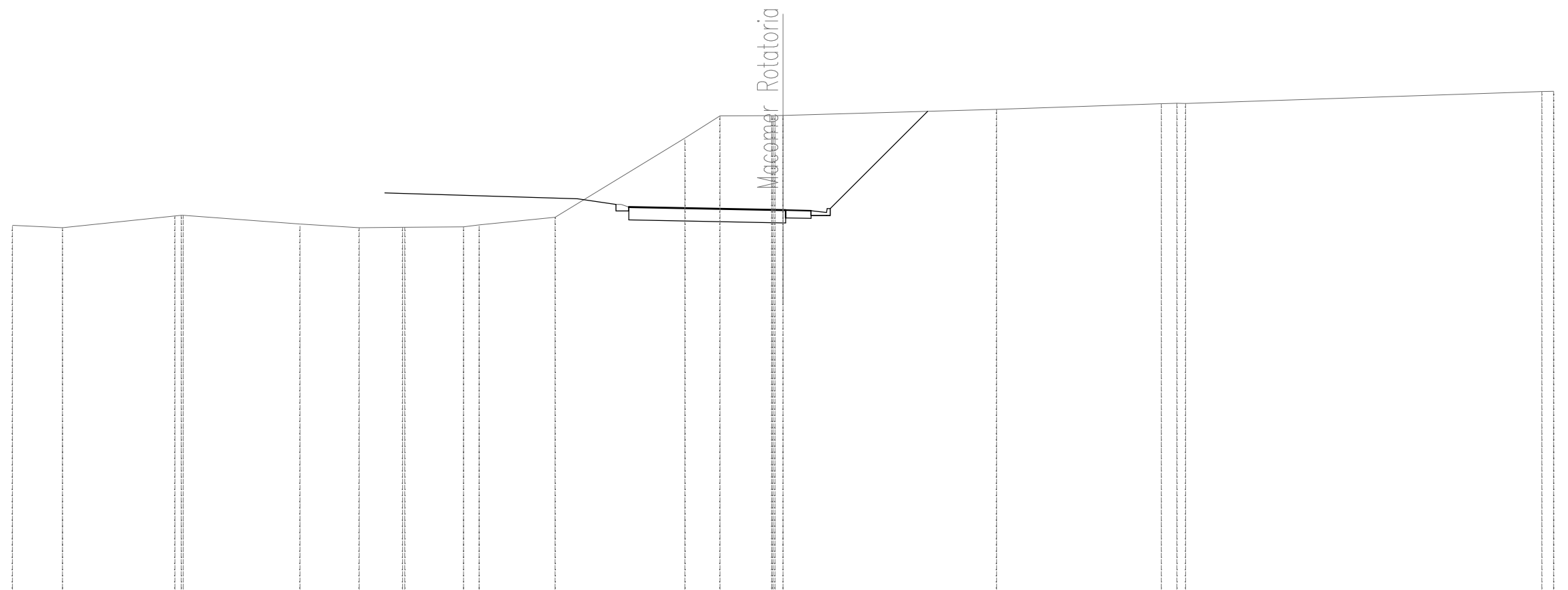
QT.RIF. 482.879

QUOTE TERRENO	499.52	499.70	499.92 499.91	499.46	499.58		499.83	499.90	499.85		499.56	499.41	499.38		499.34		499.38 499.41	500.14	500.44 500.58	500.66	500.50	500.45 500.42
DIST.PARZIALI TERRENO	1.60	2.05	2.80	1.66	4.32		1.58	1.16	5.82		3.62	4.85	5.72		10.39		2.84	2.57	2.16	2.14	2.30	0.79
QUOTE PROGETTO							500.07				499.84	499.62 499.02					498.90 499.10 499.33 499.37					
DIST.PARZIALI PROGETTO									7.50		1.50	0.50	6.00				0.99 0.50					

SEZIONE N. : 6
 QT. PROGETTO : 500.148
 DIST.PROG. : 0+140.000
 DIST.PREC. : 40.000
 DIST.SUCC. : 10.000

SCALA 1:200

QT.RIF. 485.218

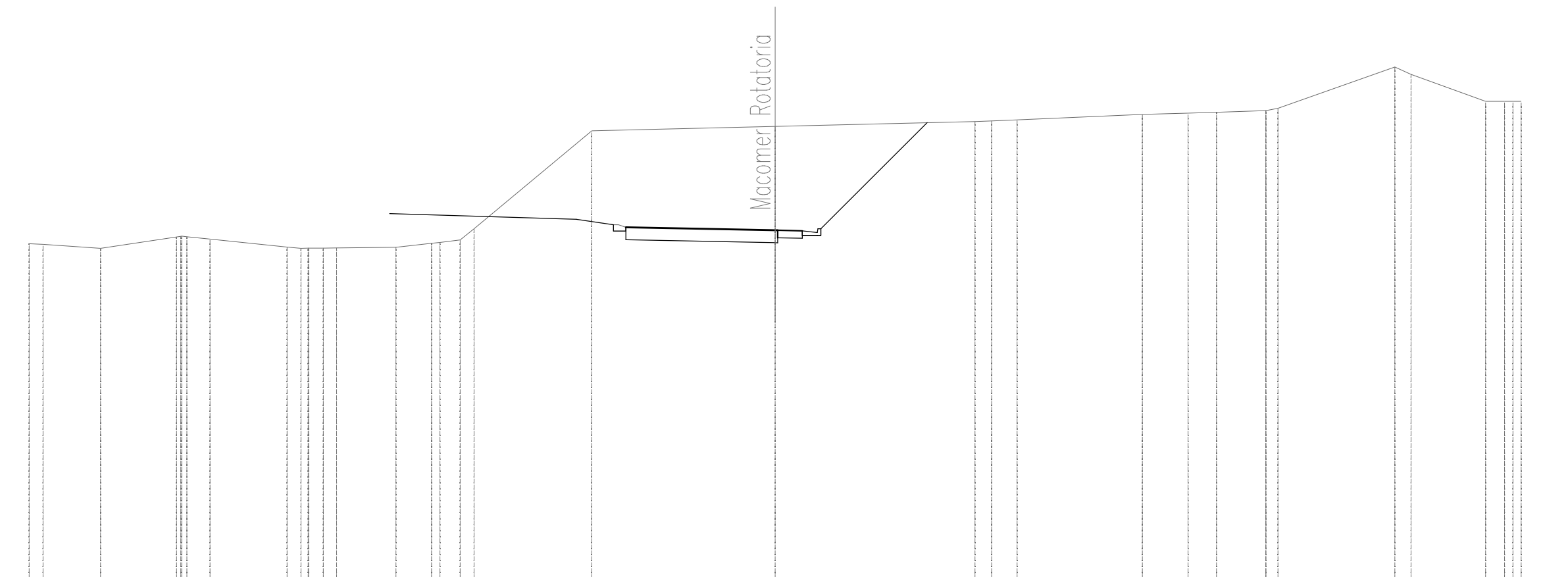


QUOTE TERRENO	499.55	499.46	499.92 499.95	499.61	499.46	499.48 499.48	499.50 499.57	499.87	502.95	503.82	503.83 503.84	504.07	504.29 504.31 504.30	504.77	
DIST.PARZIALI TERRENO	1.95	4.38	4.54	2.30	1.70	2.28	0.61	2.95	5.06	1.37	2.02	8.31	6.41	0.61	13.87
QUOTE PROGETTO					500.82				500.59	500.37	499.77		499.65 499.85 499.94 500.21	504.00	
DIST.PARZIALI PROGETTO						7.50			1.50	0.50	6.00		0.99 0.60	3.79	

SEZIONE N. : 7
 QT. PROGETTO : 500.186
 DIST.PROG. : 0+150.000
 DIST.PREC. : 10.000
 DIST.SUCC. : 7.080

SCALA 1:200

QT.RIF. 486.204



QUOTE TERRENO	499.65 499.62	499.46	499.92 499.93 499.84	499.51 499.46 499.47 499.48	499.50	499.66 499.70 499.80 500.25	504.19	504.36	504.56 504.59 504.62	504.84	504.90 504.93	505.00 505.09	506.75 506.45	505.37 505.37 505.37	
DIST.PARZIALI TERRENO	0.56 2.31	3.06	0.93 3.10	0.56 0.60 0.53	2.39	1.43 0.81 0.57	4.73	7.37	8.03	0.67 1.02	5.04	1.83 1.14 1.98	0.79 4.69	0.66 2.99	0.76 0.76 0.76
QUOTE PROGETTO					500.86			500.63 500.41 499.81		499.69 499.88 499.97 500.24		504.51			
DIST.PARZIALI PROGETTO							7.50	1.50 0.50	6.00	0.99 0.60	4.27				

