STRALCIO PLANIMETRICO
RAPP. 1:100

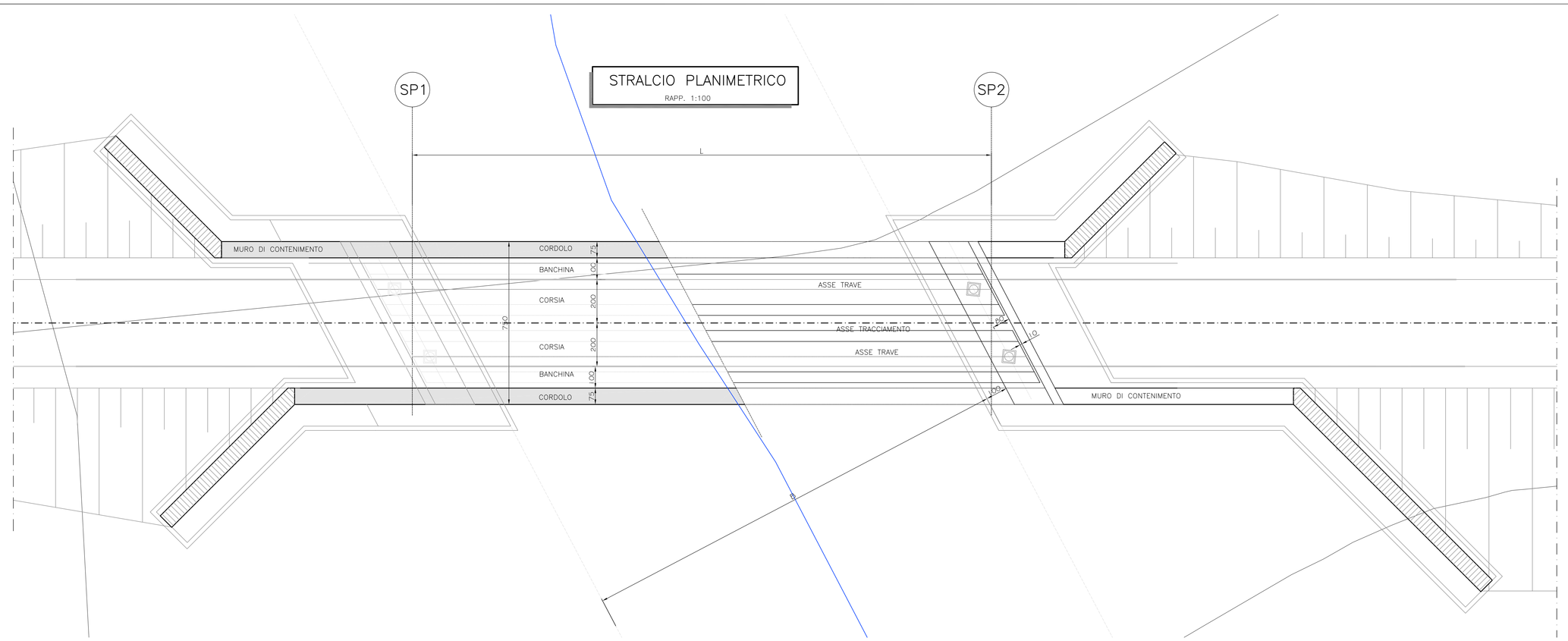

SEZIONE TRASVERSALE SPALLA SP2
RAPP. 1:100

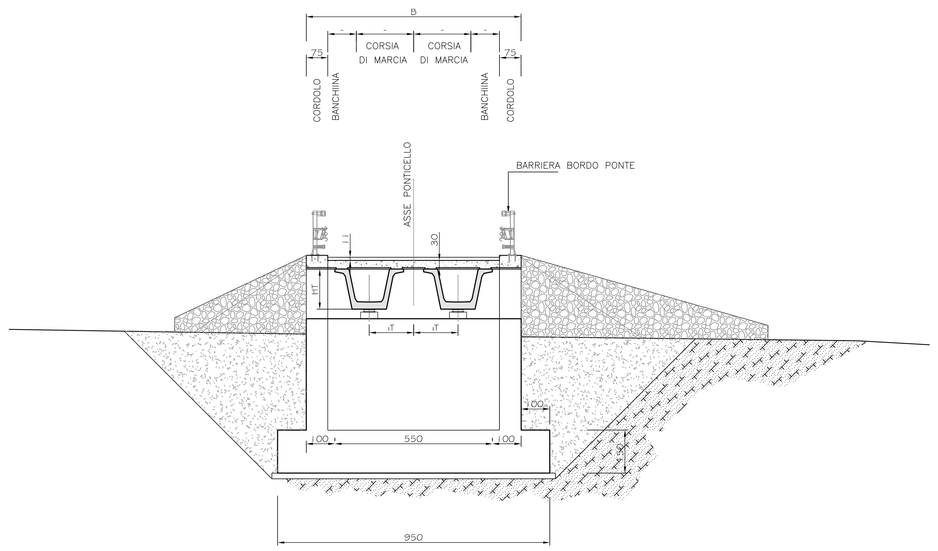

CARPENTERIE SPALLE
RAPP. 1:100

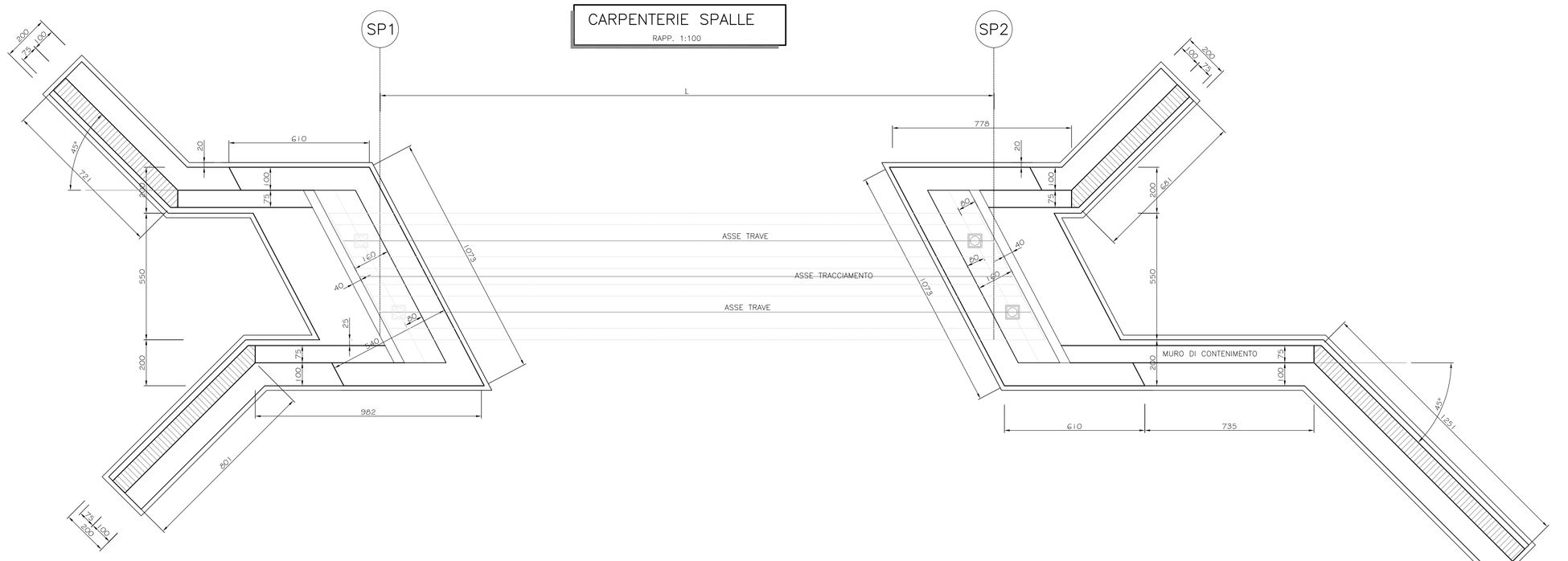

PROFILO LONGITUDINALE
RAPP. 1:100

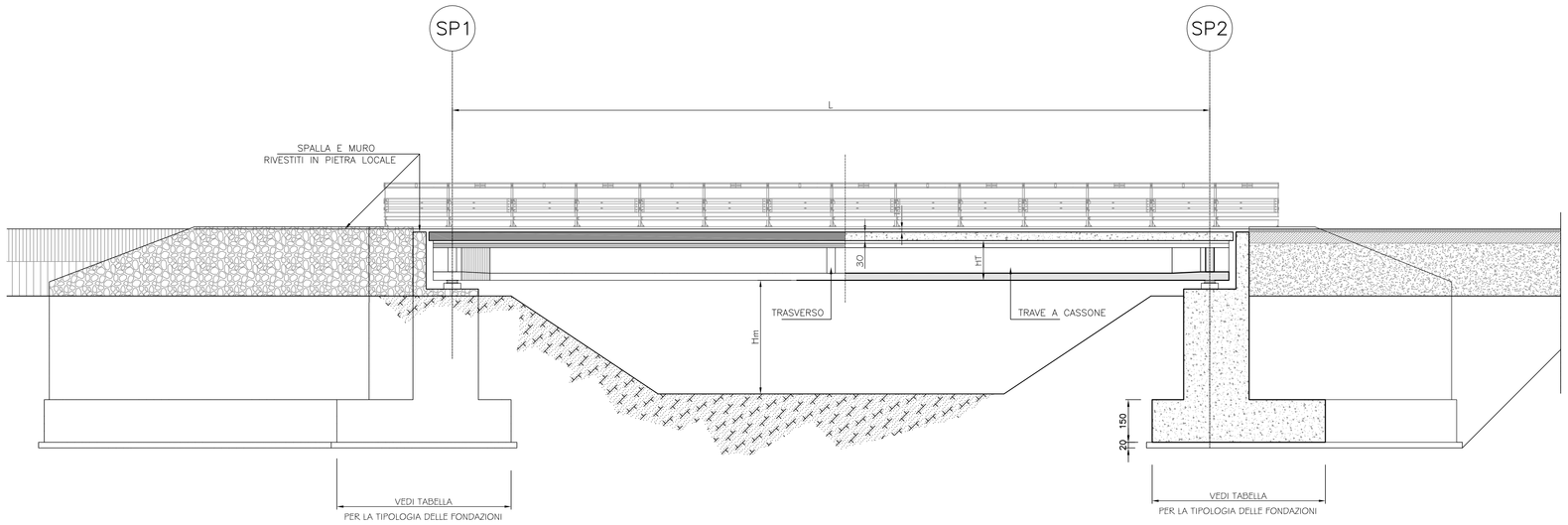

PROGRESSIVA DI RIFERIMENTO SU S.S. 131	LUCE OPERA	LARGHEZZA PIATTAFORMA STRADALE	FRANCO VERTICALE	ALTEZZA TRAVE	INTERASSE
	L	B_P	H_{MIN}	H_T	i_T
(Km)	(m)	(m)	(m)	(m)	(m)
122+025 (sx)	23,0	7,50	4,00	1,40	2,90
122+025 (dx)	23,0	7,50	4,00	1,40	2,90
122+358	23,0	7,50	5,00	1,40	2,90
127+625	23,0	7,50	4,00	1,40	2,90
145+900	27,0	6,00	3,50	1,60	2,90
154+495	27,0	7,50	5,00	1,60	2,90

PROGRESSIVA DI RIFERIMENTO SU S.S. 131	TIPOLOGIA FONDAZIONI SPALLE			TIPOLOGIA FONDAZIONI MURI		
		diametro	lunghezza		diametro	lunghezza
(Km)		(mm)	(cm)		(mm)	(cm)
122+025 (sx)	su micropali	300	1500	su micropali	300	1000
122+025 (dx)	su micropali	300	1500	su micropali	300	1000
122+358	su micropali	300	1500	su micropali	300	1000
127+625	dirette	-	-	dirette	-	-
145+900	su micropali	300	1500	su micropali	300	1000
154+495	dirette	-		dirette	-	

Anas SpA

Direzione Centrale Progettazione

ADEGUAMENTO E MESSA IN SICUREZZA DELLA S.S. 131 DAL KM 108+300 AL KM 209+500 – RISOLUZIONE DEI NODI CRITICI 1° E 2° STRALCIO

PROGETTO DEFINITIVO

PROGETTAZIONE: ANAS - DIREZIONE CENTRALE PROGETTAZIONE

PROGETTISTI:

Dott. Ing. CARLO BIGMAN
Ordine Ing. di Roma n. 16449

Dott. Ing. ENRICO MITTICA
Ordine Ing. di Roma n. 20228

Dott. Ing. ACHILLE DEVITOFRANCESCHI
Ordine Ing. di Roma n. 19116

Dott. Ing. FULVIO MARIA SOCCODATO
Ordine Ing. di Roma n. 18861

IL GEOLOGO

Dott. Geol. STEFANO SERANGELI
Ordine Geol. Lazio n. 659

IL RESPONSABILE DEL S.I.A.

Dott. Ing. GINEVRA DEVITTA
Ord. Ing. Prov. RM n. 20458

Dott. Ing. ADRIANA CORCELLI
Ord. Ing. Prov. RM n. 33764

COORDINATORE PER LA SICUREZZA IN FASE DI PROGETTAZIONE

Dott. Arch. ROBERTO ROGGI
Ordine Architetti Prov. RM n° 10554

VISTO: IL RESP. DEL PROCEDIMENTO

Dott. Ing. ANTONIO SCALAMANDRE'

PROTOCOLLO | DATA

GRUPPO DI PROGETTAZIONE ANAS

Dott.Ing. Carlo Bigman – Responsabile di progetto
Dott.Ing. Gianni Bonomini – Cartografia
Dott.Ing. Carlo Cavallaro – Gallerie
Dott.Geol. Giuseppe Cerrito – Ambiente
Dott.Ing. Adriano Corcelli – Ambiente
Dott.Geol. Stefano Serangeli – Geologia
Dott.Ing. Enrico Mittica – Geotecnica
Dott.Ing. Attilio Petrillo – Idraulica
Dott.Ing. Gianfranco Fusoni – Strade
Dott.Ing. Francesco Pinnisi – Strade
Geom. Claudio D'Arcangelo – Strade
Dott.Ing. Alessandro Piccarreta – Opere civili
Geom. Pietro Tomasiello – Opere civili
Geom. Carmelo Zema – Espropri
Dott.Ing. Pierluigi Fabbro – Interferenze
Dott.Ing. Francesco Bucci – Impianti
Geom. Stefano De Masi – Computi e capitolati
Geom. Marco Spinucci – Sicurezza
Dott.Arch. Roberto Roggi – Sicurezza

RESPONSABILI DI SERVIZI INGEGNERIA

Dott.Ing. Fulvio Maria Soccodato – Territorio
Dott.Ing. Alessandro Micheli – Geotecnica e Impianti
Dott.Ing. Achille Devitofranceschi – Opere Civili
Geom. Fabio Guinaldoni – Computi e capitolati
Dott.Geol. Serena Mojetta

OPERE D'ARTE MINORI
Ponticelli elaborato tipologico
PONTICELLO : PIANTA, PROSPETTO E SEZIONI

CODICE PROGETTO				NOME FILE	REVISIONE	SCALA:
PROGETTO	LIV. PROG.	N. PROG.		T00_P000_STR_DI01_A		
DPCA09	D	1401	CODICE ELAB.	T00P000STRDI01	A	1:100

REV.	DESCRIZIONE	DATA	REDATTO	VERIFICATO	APPROVATO
D					
C					
B					
A	EMISSIONE	FEB. 2015	Geom. P. Tomasiello	Ing. A.Piccarreta	Ing. A.Devitofrancesch