SEZIONE LONGITUDINALE

RAPP. 1:50

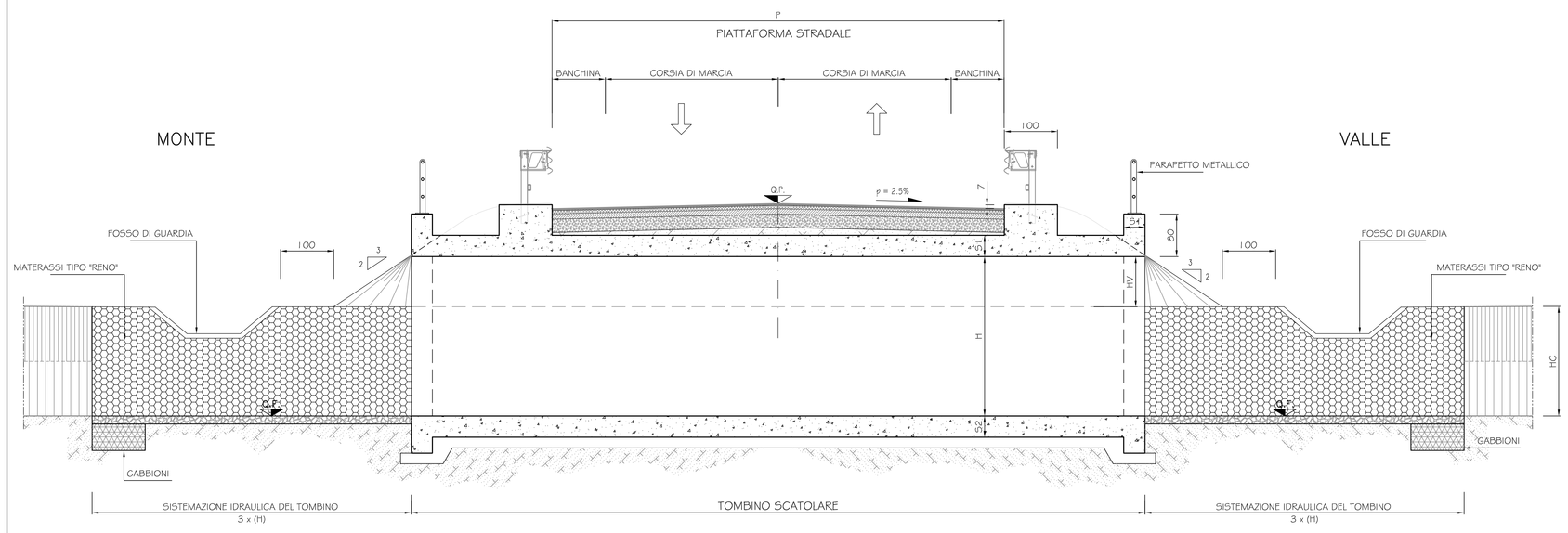

SEZIONE TRASVERSALE

RAPP. 1:50

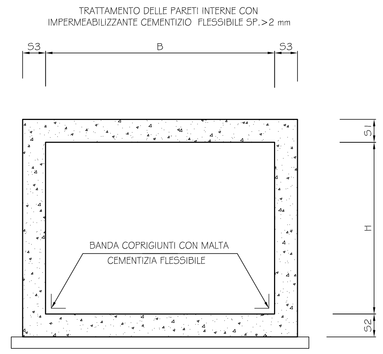

SEZIONE " A–A "

RAPP. 1:50

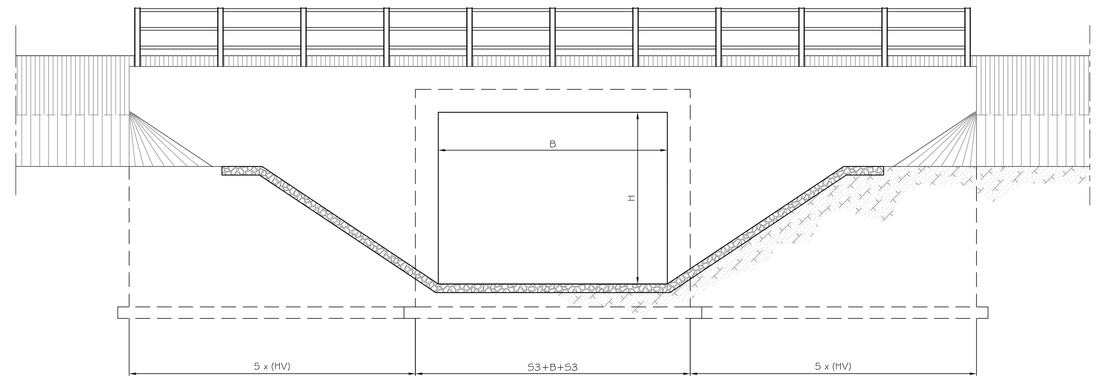

PROGRESSIVA DI RIFERIMENTO SU S.S. 131	CARATTERISTICHE DIMENSIONALI SCATOLARI					LARGHEZZA PIATTAFORMA STRADALE	LUNGHEZZA OPERA
	B	H	s1	s2	s3	B_P	L_{TOT}
(Km)	(m)	(m)	(m)	(m)	(m)	(m)	(m)
121+308	4,0	3,0	0,40	0,50	0,40	6,00	25,00
124+500	4,0	3,0	0,40	0,50	0,40	6,00	10,00
124+800	4,0	3,0	0,40	0,50	0,40	6,00	10,00
135+770	3,0	2,0	0,30	0,40	0,30	7,50	12,00
143+260	3,0	3,0	0,30	0,40	0,30	6,00	10,00
146+700	3,0	3,0	0,30	0,40	0,30	6,00	10,00
148+140	3,0	2,0	0,30	0,40	0,30	6,00	20,00
151+080	4,0	3,0	0,40	0,50	0,40	6,00	12,00
151+455	3,0	3,0	0,30	0,40	0,30	6,00	11,00
158+600	4,0	3,0	0,40	0,50	0,40	8,65	26,00
158+800	4,0	3,0	0,40	0,50	0,40	7,00	12,00
159+800	6,0	3,0	0,60	0,70	0,60	8,50	18,00
162+000	3,0	3,0	0,30	0,40	0,30	8,50	86,00
164+000	3,0	2,0	0,30	0,40	0,30	8,50	25,00
166+230	3,0	2,0	0,30	0,40	0,30	7,50	10,00
167+150	4,0	3,0	0,40	0,50	0,40	7,50	10,00
167+400	2,0	2,0	0,20	0,30	0,20	7,50	11,00
169+045	4,0	3,0	0,40	0,50	0,40	6,00	11,00
169+465	3,0	3,0	0,30	0,40	0,30	7,50	10,00
169+832	3,0	3,0	0,30	0,40	0,30	7,50	11,00
170+400	3,0	3,0	0,30	0,40	0,30	7,50	12,00
171+560	6,0	3,0	0,60	0,70	0,60	6,00	16,00
190+400	3,0	3,0	0,30	0,40	0,30	6,00	20,00
190+900	2,0	2,0	0,20	0,30	0,20	6,00	8,00
200+900	5,0	3,0	0,50	0,60	0,50	6,00	17,00

ZONA DI TRANSIZIONE

RAPP. 1:50

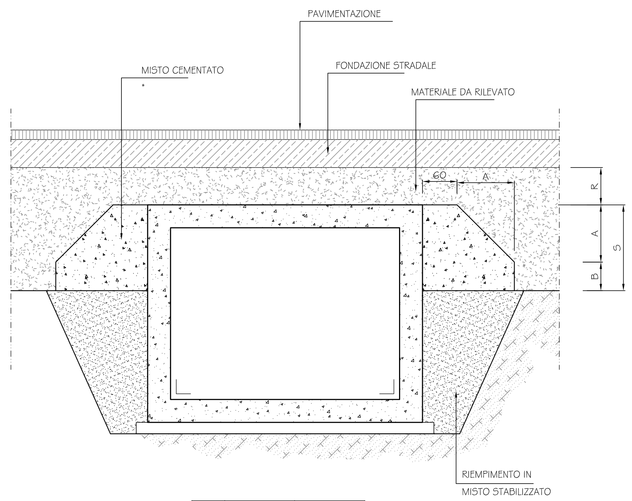

S	0+100	100+250
A	S	100
B	0	S–100

(*) RIEMPIMENTO NON NECESSARIO PER R≥250

NOTE GENERALI

LA SISTEMAZIONE DELLA SEDE STRADALE SOVRAPASSANTE E' INDICATIVA E ANDRA' DETERMINATA VOLTA PER VOLTA

MATERASSI METALLICI TIPO "RENO" CONFEZIONATI CON RETE METALLICA A DOPPIA TORSIONE A FORTE ZINCATURA (UNI 8018) CON MAGLIA 5x7 E FILO DI 2 mm, AVENTI SPESSORE DI 15 cm.

GABBIONI METALLICI A SCATOLA CONFEZIONATI CON RETE METALLICA A DOPPIA TORSIONE A FORTE ZINCATURA (UNI 8018) CON MAGLIA 8X10 E FILO NON INFERIORE A 2.7 mm, AVENTI SPESSORE DI 50 cm.

LE MISURE SI INTENDONO ESPRESSE IN CM SALVO DIVERSAMENTE INDICATO

I CLS DEVONO ESSERE VERIFICATI IN FUNZIONE DELLE CLASSI DI ESPOSIZIONE RIFERITE ALLE AZIONI DELL'AMBIENTE ED ALL'ATTACCO CHIMICO NEL SUOLO NATURALE E NELL'ACQUA DEL TERRENO, FACENDO RIFERIMENTO ALLA " UNI–EN–206–1 "

STRALCIO PLANIMETRICO

RAPP. 1:50

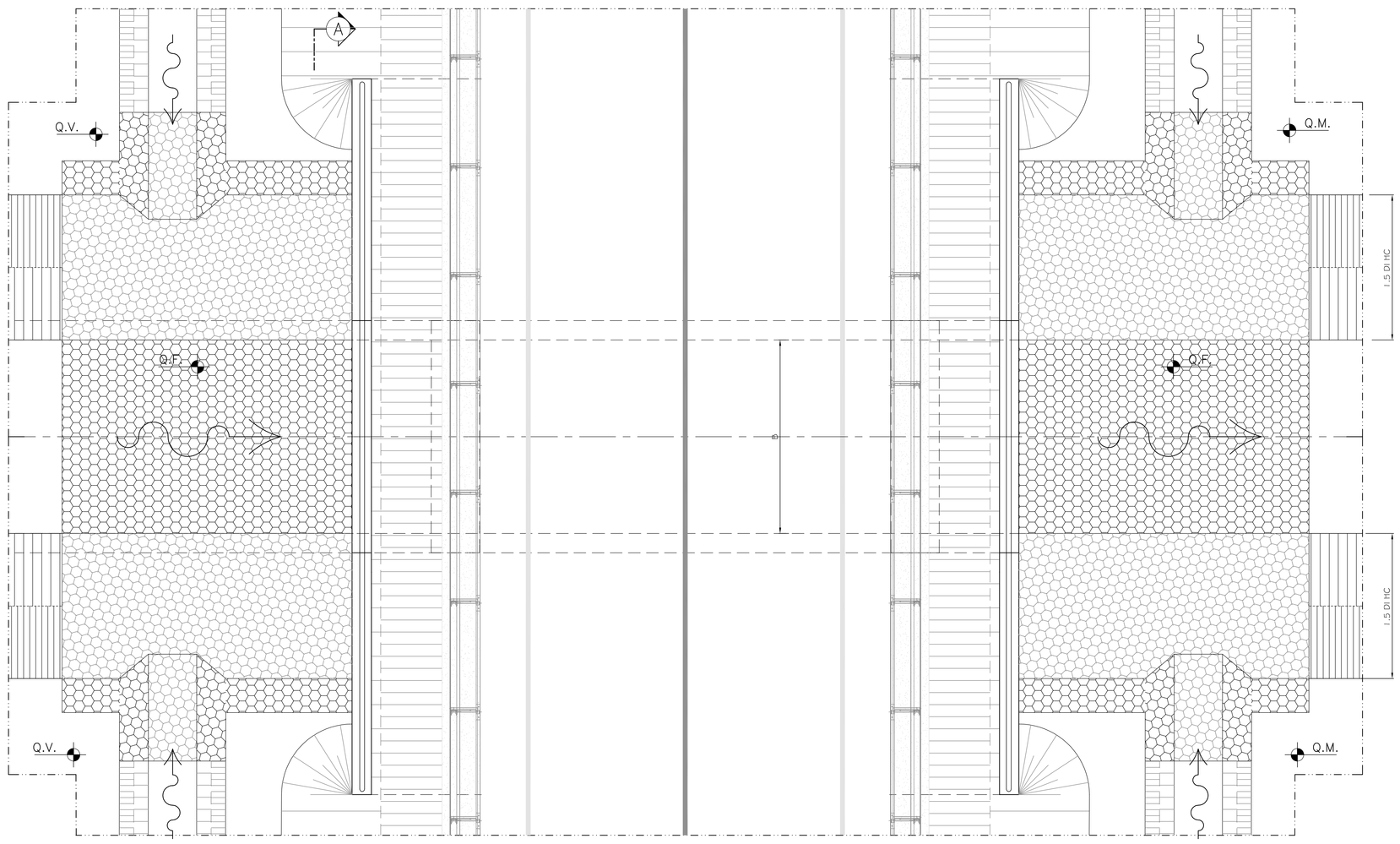

PARTICOLARE PARAPETTO

RAPP. 1:5

(misure in mm.)

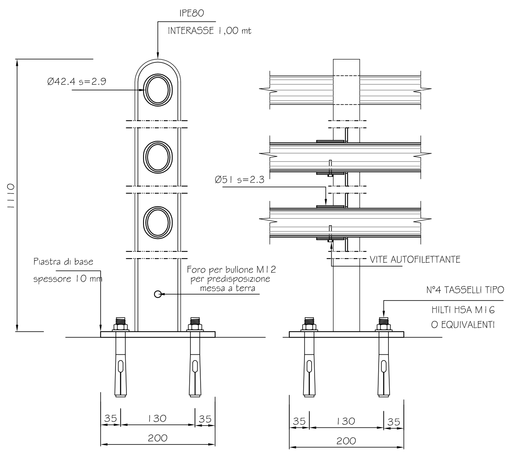

PIASTRA DI BASE

RAPP. 1:2.5

(misure in mm.)

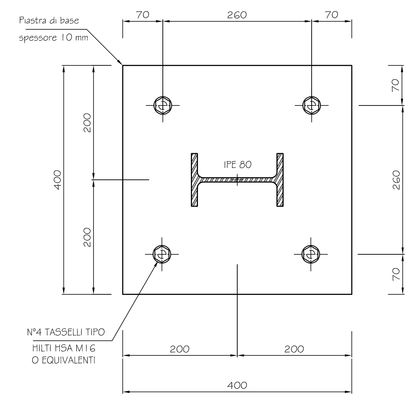

Anas SpA

Direzione Centrale Progettazione

ADEGUAMENTO E MESSA IN SICUREZZA DELLA S.S. 131 DAL KM 108+300 AL KM 209+500 – RISOLUZIONE DEI NODI CRITICI 1° E 2° STRALCIO

PROGETTO DEFINITIVO

PROGETTAZIONE: ANAS - DIREZIONE CENTRALE PROGETTAZIONE

PROGETTISTI:
Dott. Ing. CARLO BOSMAN – Ordine Ing. di Roma n. 16449
Dott. Ing. ENRICO MITTICA – Ordine Ing. di Roma n. 20228
Dott. Ing. ACHILLE DEVITOFRANCESCHI – Ordine Ing. di Roma n. 19116
Dott. Ing. FULVIO MARIA SOCCODATO – Ordine Ing. di Roma n. 18861

IL GEOLOGO
Dott. Geol. STEFANO SERANGELI – Ordine Geol. Lazio n. 659

IL RESPONSABILE DEL S.I.A.
Dott. Ing. GINEVRA BERETTA – Ord. Ing. Prov. RM n. 20458
Dott. Ing. ADRIANA CORCELLI – Ord. Ing. Prov. RM n. 33764

COORDINATORE PER LA SICUREZZA IN FASE DI PROGETTAZIONE
Dott. Arch. ROBERTO ROSSI – Ordine Architetti Prov. RM n° 10554

VISTO: IL RESP. DEL PROCEDIMENTO
Dott. Ing. ANTONIO SCALAMANDRE'

PROTOCOLLO | DATA

GRUPPO DI PROGETTAZIONE ANAS

Dott.Ing.	Carlo Bosman	– Responsabile di progetto
Dott.Ing.	Gabriele Giovannini	– Cartografia
Dott.Ing.	Ginevra Beretta	– Ambiente
Dott.Geol.	Giuseppe Cardillo	– Ambiente
Dott.Ing.	Adriana Corcelli	– Ambiente
Dott.Geol.	Stefano Serangeli	– Geologia
Dott.Ing.	Enrico Mittica	– Geotecnica
Dott.Ing.	Attilio Petrillo	– Idraulica
Dott.Ing.	Gianfranco Fusoni	– Strade
Dott.Ing.	Francesco Primieri	– Strade
Geom.	Claudio D'Arcangelo	– Strade
Dott.Ing.	Alessandro Piccarreta	– Opere civili
Geom.	Pietro Tomasiello	– Opere civili
Geom.	Cornelia Zema	– Espropri
Dott.Ing.	Pierluigi Fabbri	– Interferenze
Dott.Ing.	Francesco Bucci	– Impianti
Geom.	Stefano De Masi	– Computi e capitolati
Geom.	Marco Spinucci	– Sicurezza
Dott.Arch.	Roberto Roggi	– Sicurezza
RESPONSABILI DI SERVIZI INGEGNERIA		
Dott.Ing.	Fulvio Maria Soccodato	– Territorio
Dott.Ing.	Alessandro Michele	– Geotecnica e Impianti
Dott.Ing.	Achille Devitofranceschi	– Opere Civili
Geom.	Fabio Giuondam	– Computi e capitolati
Dott.Geol.	Serena Majetta	

OPERE D'ARTE MINORI

Tombino elaborato tipologico

TOMBINO : PIANTA, PROSPETTO E SEZIONI

CODICE PROGETTO (PROGETTO / LIV. PROG. / N. PROG.)	NOME FILE	REVISIONE	SCALA:
DPCA09 D 1401	CODICE ELAB. T00TM00STRDI01 — TOO_TM00_STR_DI01_A	A	1:100/50

REV.	DESCRIZIONE	DATA	REDATTO	VERIFICATO	APPROVATO
D					
C					
B					
A	EMISSIONE	FEB. 2015	Geom. P. Tomasiello	Ing. A.Piccarreta	Ing. A.Devitofranceschi