

**LEGENDA**

**RIPRISTINO VEGETAZIONALE PLANIMETRIA**

• Pistacia lentiscus	• Cistus ladanifer
• Rhamnus alaternus	• Cistus salvifolius
• Myrtus communis	• Spartium junceum
• Asphodelus microcarpus	

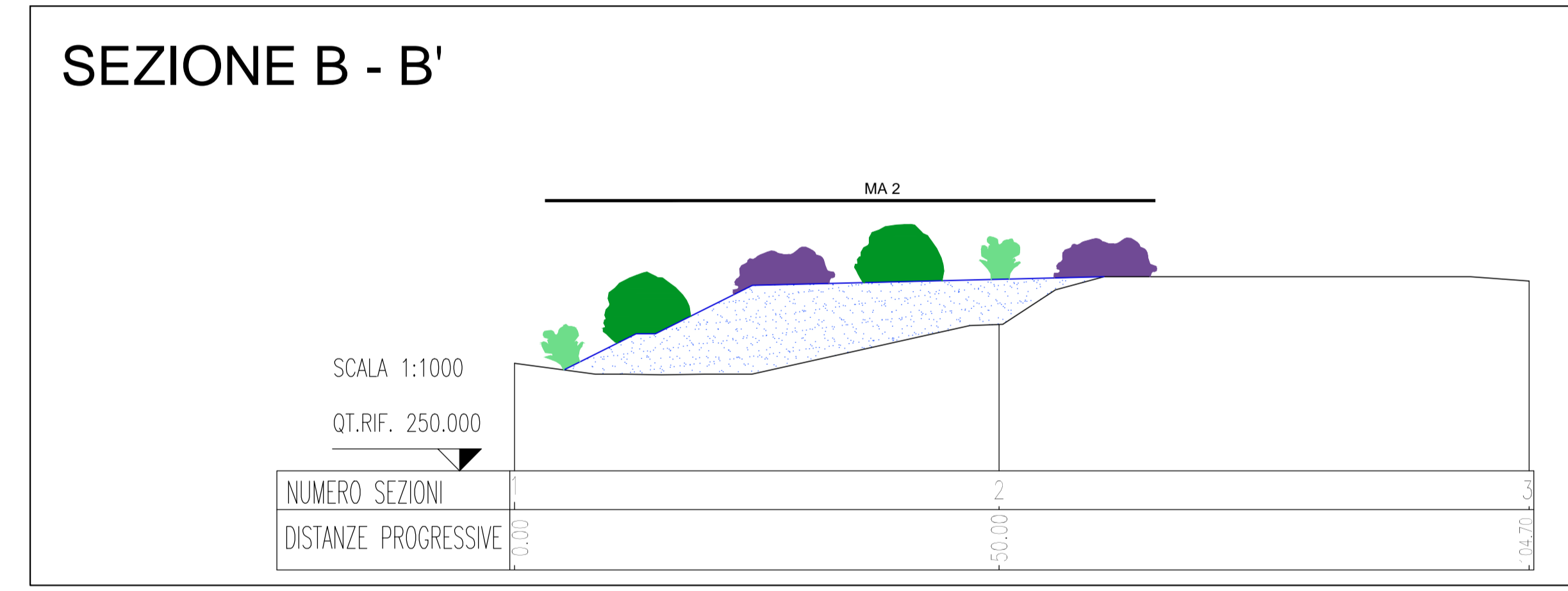
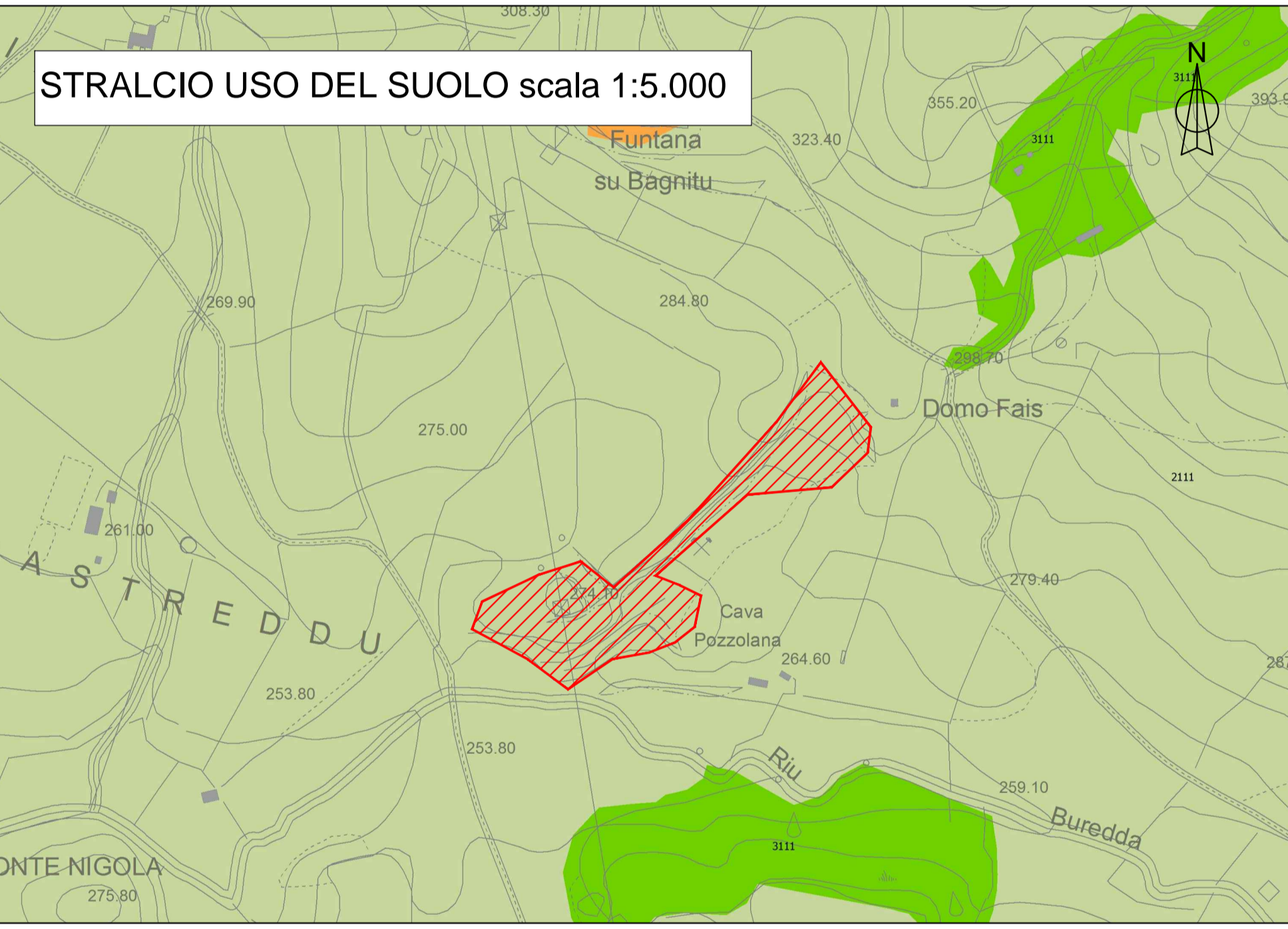
Numero di individui per specie utilizzate nell'ambito dei siti di impianto previsti

Sesto di impianto	Cava Buredda					
	Superficie	Pistacia lentiscus	Rhamnus alaternus	Myrtus communis	Asphodelus microcarpus	Spartium junceum
MA 2	6467*	26	26	78	104	
MA 3	17298*	208	277	277	277	416
AR	450**	90	90	72		


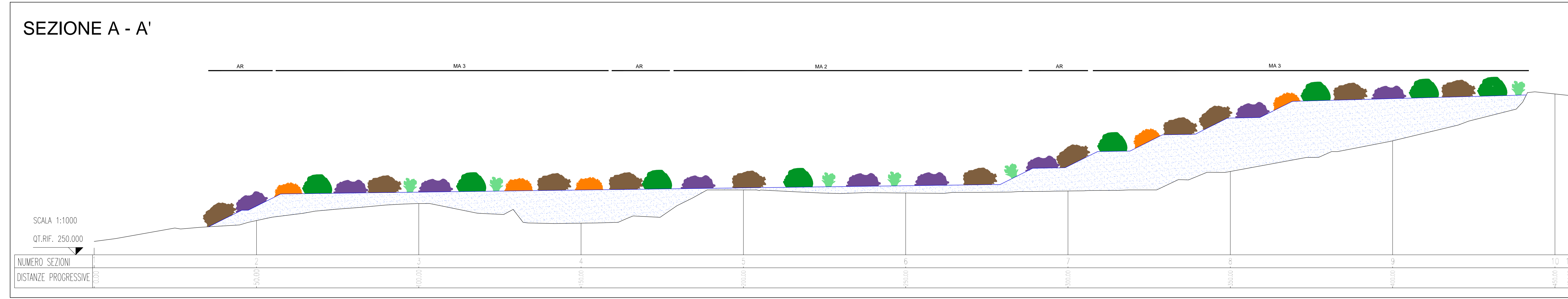
\* Indicazione in mq  
\*\* Indicazione in ml

- PLANIMETRIA STATO ATUALE SU ORTOFOTO E CARTOGRAFIA**
- Perimetrazione Area di deposito
- STRALCIO VINCOLI**
- Art. 142 lett. a,b,c - Fasce di rispetto della costa, dei laghi e dei corsi d'acqua
  - Art. 142 lett. g - Terreni coperti da foreste e da boschi
  - Art. 143 - Fiumi, torrenti e altri corsi d'acqua

- STRALCIO USO DEL SUOLO**
- 1122 - Fabbricati rurali
  - 2111 - Seminativi in aree non irrigue
  - 3111 - Bosco di latifoglie
- STRALCIO PUC del comune di Ploaghe**
- Zone agricole non rappresentate nella documentazione di Piano in quanto unicamente riferite alle aree edificate



SEZIONI SISTEMAZIONE scala 1:500



**Anas SpA**  
Direzione Centrale Progettazione

**S.S. 131 di "Carlo Felice"**  
Adeguamento e messa in sicurezza della S.S.131 dal km 108+300 al km 209+500  
Risoluzione dei nodi critici - 1° e 2° stralcio

**PROGETTO DEFINITIVO**

**PROGETTAZIONE: ANAS - DIREZIONE CENTRALE PROGETTAZIONE**

<b>PROGETTISTI:</b> Dott. Ing. CARLO BOSMAN Ordine Ing. di Roma n. 16449 Dott. Ing. ENRICO MITICA Ordine Ing. di Roma n. 20228	Dott. Ing. ADRIANO DEVIORFRANCESCO Ordine Ing. di Roma n. 19116 Dott. Ing. FELICE MARA SOCIOCODATO Ordine Ing. di Roma n. 19861	<b>GRUPPO DI PROGETTAZIONE ANAS:</b> Dott. Ing. Carlo Bosman - Responsabile di progetto Dott. Ing. Gabriele Giovannini - Cartografia Dott. Ing. Gianni Benetti - Ambiente Dott. Ing. Giuseppe Carallo - Ambiente Dott. Ing. Adriano Corbelli - Ambiente Dott. Ing. Stefano Saragutti - Geologia Dott. Ing. Enrico Millegre - Geotecnica Dott. Ing. Attilio Petrillo - Idraulica Dott. Ing. Gianfranco Fusco - Strade Dott. Ing. Francesco Pinnauti - Strade Dott. Ing. Claudio D'Avangelio - Opere civili Dott. Ing. Alessandro Riccarda - Opere civili Dott. Ing. Paolo Tomassello - Esportati Dott. Ing. Carmelo Zeno - Esportati Dott. Ing. Pasquale Fabaro - Interferenze Dott. Ing. Francesco Buzzi - Impianti Dott. Ing. Stefano De Masi - Lavori e capitolati Dott. Ing. Marco Silvestri - Sicurezza Dott. Arch. Roberto Riggi - Sicurezza
<b>IL GEOLOGO:</b> Dott. Geol. STEFANO SERMANELLI Ordine Geol. Lazio n. 659	<b>IL RESPONSABILE DEL S.I.A.:</b> Dott. Ing. CRISTINA BERTAZZI Ord. Ing. Prov. RM n. 20458	Dott. Ing. ADRIANA CORCELLI Ord. Ing. Prov. RM n. 33764
<b>COORDINATORE PER LA SICUREZZA IN FASE DI PROGETTAZIONE:</b> Dott. Arch. ROBERTO RIGGI Ordine Architetti Prov. RM n. 10554		
<b>RESPONSABILI DI SERVIZI INGEGNERIA:</b> Dott. Ing. ANTONIO SCALAMANDRE* Dott. Ing. Fulvio Memo Saccomoto - Territorio Dott. Ing. Alessandro Micheli - Geotecnica e impianti Dott. Ing. Achille Deviofranceschi - Opere civili Dott. Ing. Fabio Guarnieri - Computi e capitolati Dott. Geol. Serena Majetta - Computi e capitolati		

**PROTOCOLLO** DATA

**INTERVENTI DI INSERIMENTO PAESAGGISTICO AMBIENTALE**  
Sistemazione ambientale dei siti di deposito 7/7

CODICE PROGETTO	NOVE FILE	REVISIONE	SCALA:
PROGETTO: LV. PROJ. N. PROJ.	TOO_LA_00_AMB_DI_ORALING	A	VARIE
ELAB. D 14 01	CODICE ELAB. T001A00AMB0108		

REV.	DESCRIZIONE	DATA	REDATTO	VERIFICATO	APPROVATO
C					
B	EMISSIONE	Febbraio 2015	Ing. A. Corbelli	Ing. G. Benetti	Ing. Saccomoto
A					