R4

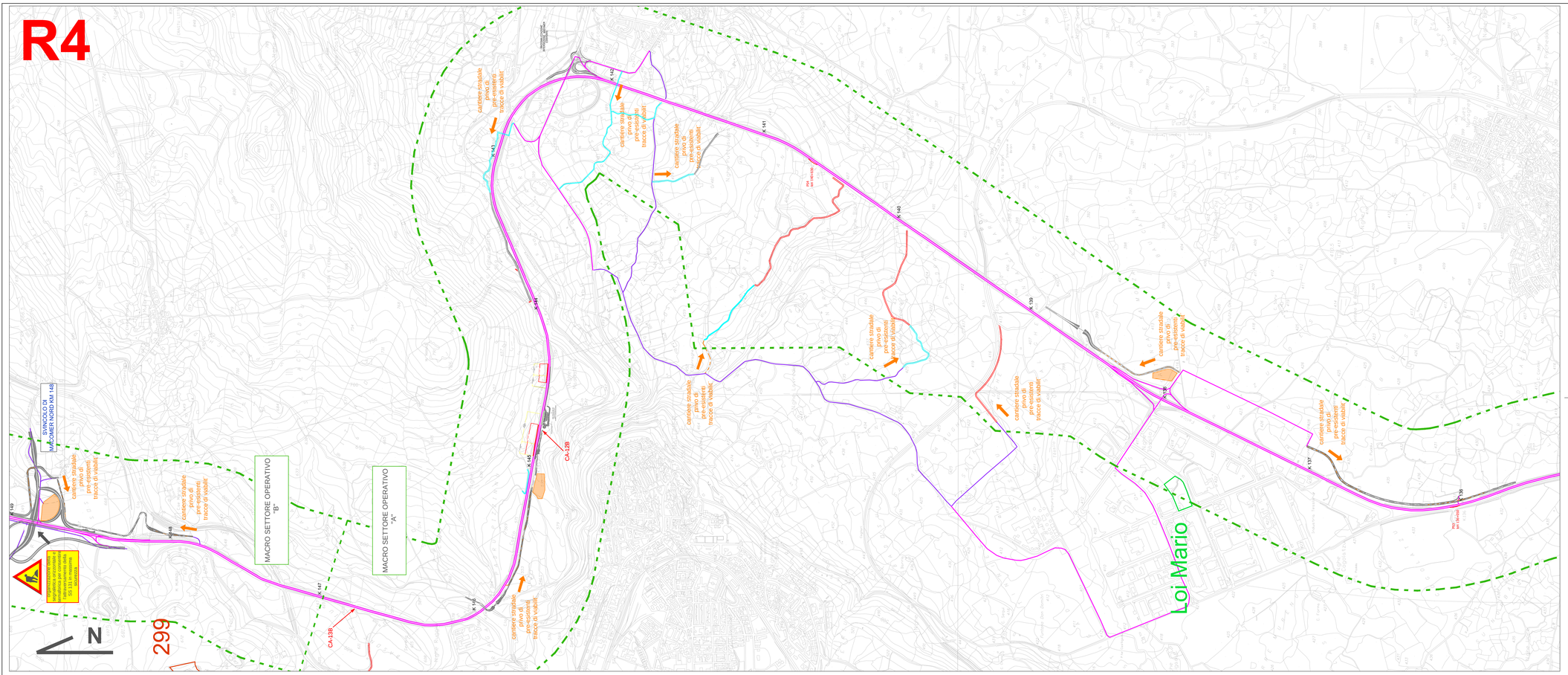

R3

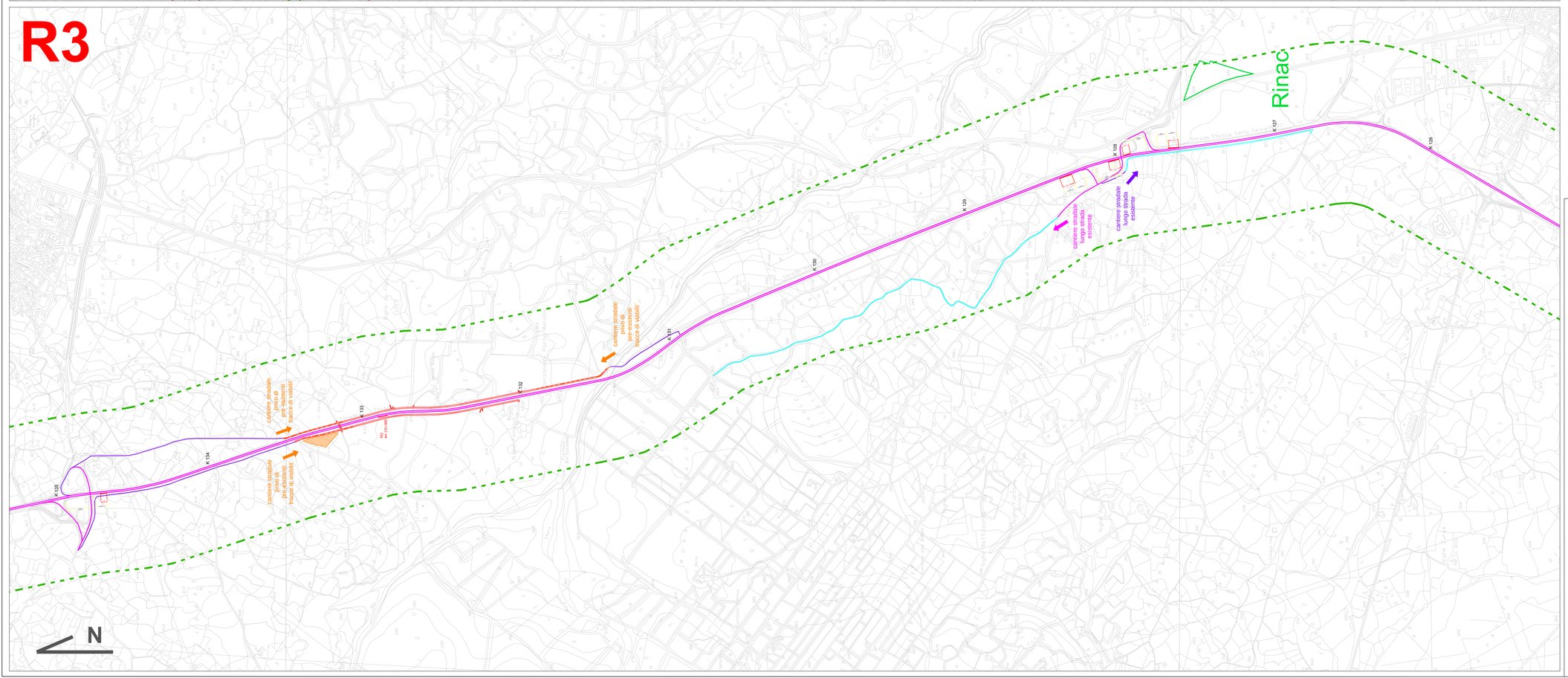

LEGENDA

- Svincoli e viabilità di nuova realizzazione
- Interventi secondari: realizzazione nuova viabilità
- Interventi secondari: adeguamento viabilità esistente
- Macro Settori Operativi
- Cantiere "logistico"
- Cantiere "operativo"
- Viabilità di cantiere: reticolo stradale principale
- Viabilità di cantiere: reticolo stradale secondario, tratti stradali in adeguamento e piste di nuova realizzazione
- Viabilità di cantiere: piste di nuova realizzazione
- Cave di approvvigionamento
- Discariche autorizzate per terre e rocce da scavo

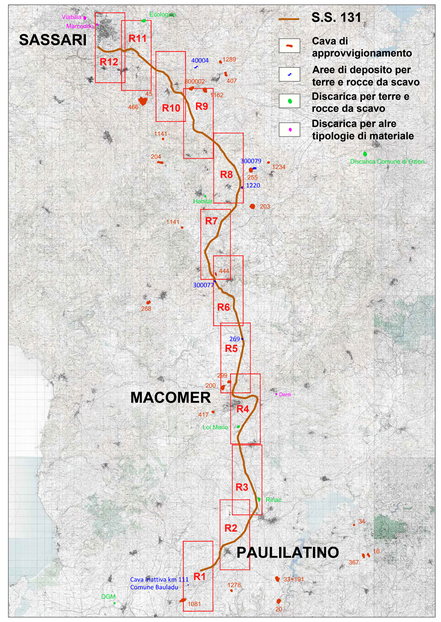

Anas SpA

Direzione Centrale Progettazione

S.S. 131 di "Carlo Felice"

Adeguamento e messa in sicurezza della S.S.131
dal km 108+300 al km 209+500
Risoluzione dei nodi critici - 1° e 2° stralcio

PROGETTO DEFINITIVO

PROGETTAZIONE: ANAS - DIREZIONE CENTRALE PROGETTAZIONE

PROGETTISTI:
Dott. Ing. CARLO BODMAN
Ordine Ing. di Roma n. 16449
Dott. Ing. ENRICO MITTICA
Ordine Ing. di Roma n. 20228
Dott. Ing. ACHILLE DEVITOFRANCESCHI
Ordine Ing. di Roma n. 19716
Dott. Ing. FULVIO MARIA SICCODATO
Ordine Ing. di Roma n. 18861

IL GEOLOGO
Dott. Geol. STEFANO SERANGELI
Ordine Geol. Lazio n. 659

IL RESPONSABILE DEL S.I.A.
Dott. Ing. GNEVRA BERETTA
Ord. Ing. Prov. RM n. 20458
Dott. Ing. ADRIANA CORCELLI
Ord. Ing. Prov. RM n. 33764

COORDINATORE PER LA SICUREZZA IN FASE DI PROGETTAZIONE
Dott. Arch. ROBERTO ROSSI
Ordine Architetti Prov. RM n° 10554

VISTO: IL RESP. DEL PROCEDIMENTO
Dott. Ing. ANTONIO SCALAMANDRE'

GRUPPO DI PROGETTAZIONE ANAS

Dott.Ing.	Carlo Bosman	– Responsabile di progetto
Dott.Ing.	Gabriele Giovannini	– Cartografia
Dott.Ing.	Ginevra Beretta	– Ambiente
Dott.Geol.	Giuseppe Cardillo	– Ambiente
Dott.Ing.	Adriana Corcelli	– Ambiente
Dott.Geol.	Stefano Serangeli	– Geologia
Dott.Ing.	Enrico Mittiga	– Geotecnico
Dott.Ing.	Attilio Petrillo	– Idraulica
Dott.Ing.	Gianfranco Fusoni	– Strade
Dott.Ing.	Francesco Pomieri	– Strade
Geom.	Claudio D'Arcangelo	– Strade
Dott.Ing.	Alessandro Piccarreta	– Opere civili
Geom.	Pietro Tomasiello	– Opere civili
Geom.	Carmelo Zerna	– Espropri
Dott.Ing.	Pierluigi Fabbro	– Interferenze
Dott.Ing.	Francesco Bazzi	– Impianti
Geom.	Stefano De Masi	– Computi e capitolati
Geom.	Marco Sphauci	– Sicurezza
Dott.Arch.	Roberta Raggi	– Sicurezza

RESPONSABILI DI SERVIZI INGEGNERIA

Dott.Ing.	Fulvio Maria Soccodato	– Territorio
Dott.Ing.	Alessandro Micheli	– Geotecnico e Impianti
Dott.Ing.	Achille Devitofranceschi	– Opere Civili
Geom.	Fabio Quondam	– Computi e capitolati
Dott.Geol.	Serena Mojetta	

PROTOCOLLO	DATA

CANTIERIZZAZIONE

PLANIMETRIA AREE DI CANTIERE E VIABILITA' DI SERVIZIO (QUADRANTI R3 E R4)
TAV 2/6

CODICE PROGETTO				NOME FILE	REVISIONE	SCALA:
PROGETTO	LIV. PROG.	N. PROG.		DPCA09_D_1401_T00_CA00_CAN_PL02_A.DWG		
DPCA09	D	1401		CODICE ELAB. T00CA00CANPL02	A	1:10.000

REV.	DESCRIZIONE	DATA	REDATTO	VERIFICATO	APPROVATO
C					
B					
A	EMISSIONE	Febbraio 2015	Ing. A. Corcelli	Ing. G. Beretta	Ing. Soccodato