R10

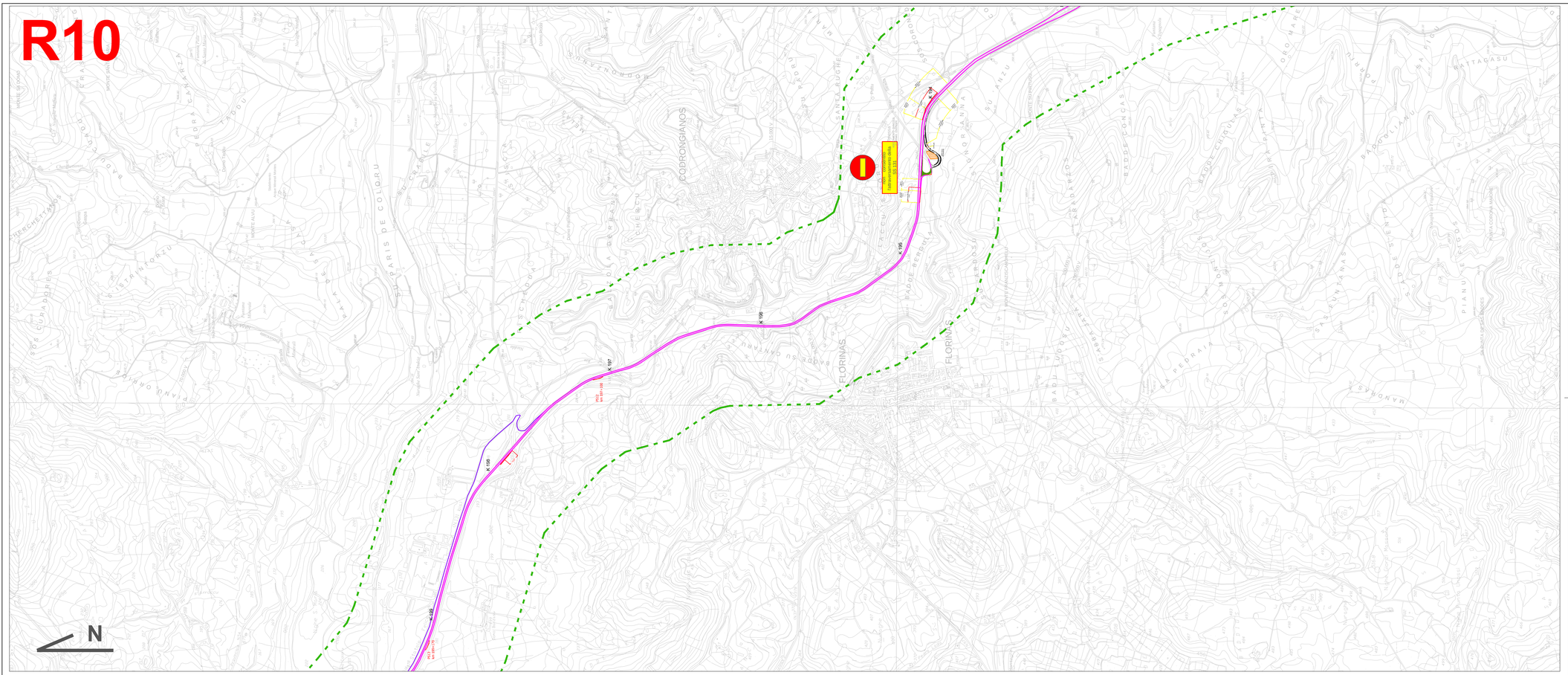

R9

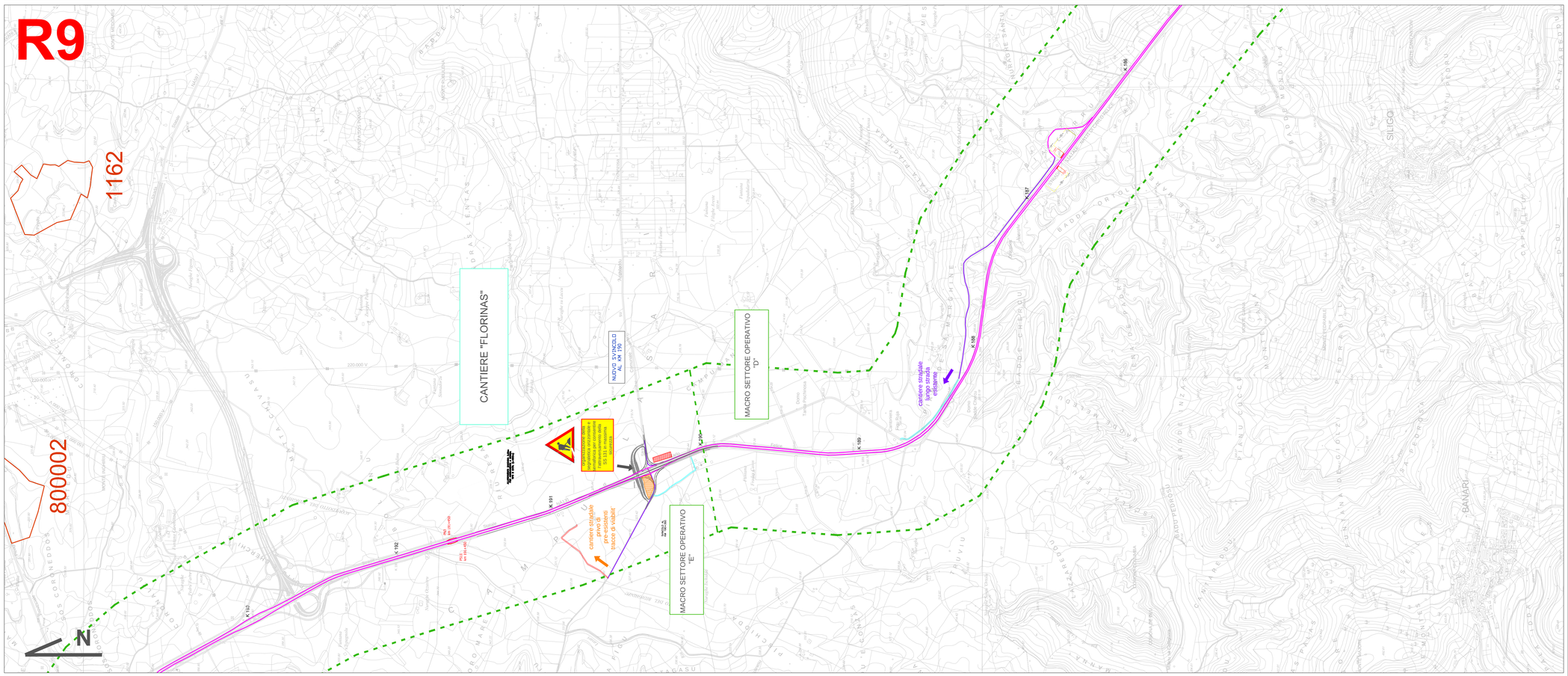

LEGENDA

- Svincoli e viabilità di nuova realizzazione
- Interventi secondari: realizzazione nuova viabilità
- Interventi secondari: adeguamento viabilità esistente
- Macro Settori Operativi
- Cantiere "logistico"
- Cantiere "operativo"
- Viabilità di cantiere: reticolo stradale principale
- Viabilità di cantiere: reticolo stradale secondario, tratti stradali in adeguamento e piste di nuova realizzazione
- Viabilità di cantiere: piste di nuova realizzazione
- Cave di approvvigionamento

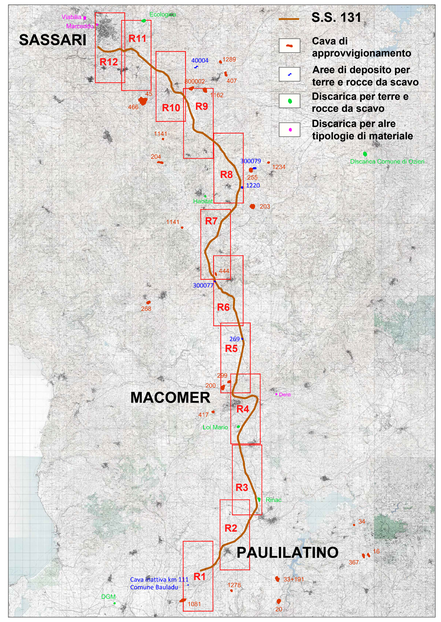

Anas SpA

Direzione Centrale Progettazione

S.S. 131 di "Carlo Felice"

Adeguamento e messa in sicurezza della S.S.131
dal km 108+300 al km 209+500
Risoluzione dei nodi critici - 1° e 2° stralcio

PROGETTO DEFINITIVO

PROGETTAZIONE: ANAS - DIREZIONE CENTRALE PROGETTAZIONE

PROGETTISTI:

Dott. Ing. CARLO BODIAN
Ordine Ing. di Roma n. 16449

Dott. Ing. ENRICO MATTIGA
Ordine Ing. di Roma n. 20228

Dott. Ing. ACHILLE DEVITOFRANCESCHI
Ordine Ing. di Roma n. 19116

Dott. Ing. FELIXO MARIA SOCCODATO
Ordine Ing. di Roma n. 18861

IL GEOLOGO

Dott. Geol. STEFANO SERANGELI
Ordine Geol. Lazio n. 659

IL RESPONSABILE DEL S.I.A.

Dott. Ing. GNEVIN BENETTA
Ord. Ing. Prov. RM n. 20458

Dott. Ing. ADRIANA CORCELLI
Ord. Ing. Prov. RM n. 33764

COORDINATORE PER LA SICUREZZA IN FASE DI PROGETTAZIONE

Dott. Arch. ROBERTO ROGGI
Ordine Architetti Prov. RM n° 10554

VISTO: IL RESP. DEL PROCEDIMENTO

Dott. Ing. ANTONIO SCALAMANDRE'

GRUPPO DI PROGETTAZIONE ANAS

Dott.Ing.	*Carlo Bosman*	*– Responsabile di progetto*
Dott.Ing.	*Gabriele Giovannini*	*– Cartografia*
Dott.Ing.	*Ginevra Beretta*	*– Ambiente*
Dott.Geol.	*Giuseppe Cardillo*	*– Ambiente*
Dott.Ing.	*Adriana Corcelli*	*– Ambiente*
Dott.Geol.	*Stefano Serangeli*	*– Geologia*
Dott.Ing.	*Enrico Mittiga*	*– Geotecnico*
Dott.Ing.	*Attilio Pettiti*	*– Idraulica*
Dott.Ing.	*Gianfranco Fusani*	*– Strade*
Dott.Ing.	*Francesco Privitera*	*– Strade*
Geom.	*Claudio D'Arcangelo*	*– Strade*
Dott.Ing.	*Alessandro Piccarreta*	*– Opere civili*
Geom.	*Pietro Tomasiello*	*– Opere civili*
Geom.	*Carmelo Zema*	*– Espropri*
Dott.Ing.	*Pierluigi Fabbro*	*– Interferenze*
Dott.Ing.	*Francesco Bezzi*	*– Impianti*
Geom.	*Stefano De Masi*	*– Computi e capitolati*
Geom.	*Marco Spinucci*	*– Sicurezza*
Dott.Arch.	*Roberto Roggi*	*– Sicurezza*

RESPONSABILI DI SERVIZI INGEGNERIA

Dott.Ing.	*Fulvio Maria Soccodato*	*– Territorio*
Dott.Ing.	*Alessandro Michele*	*– Geotecnico e impianti*
Dott.Ing.	*Achille Devitofranceschi*	*– Opere Civili*
Geom.	*Fabio Quondam*	*– Computi e capitolati*
Dott.Geol.	*Serena Mujetta*	

PROTOCOLLO	DATA

CANTIERIZZAZIONE

PLANIMETRIA AREE DI CANTIERE E VIABILITA' DI SERVIZIO (QUADRANTI R9 E R10)
TAV 5/6

CODICE PROGETTO				NOME FILE	REVISIONE	SCALA:
PROGETTO	LIV. PROG.	N. PROG.		DPCA09_D_1401_T00_CA00_CAN_PL05_A.DWG		
DPCA09	D	1401		CODICE ELAB. T00CA00CANPL05	A	1:10.000

REV.	DESCRIZIONE	DATA	REDATTO	VERIFICATO	APPROVATO
C					
B					
A	EMISSIONE	Febbraio 2015	Ing. A. Corcelli	Ing. G. Beretta	Ing. Soccodato