
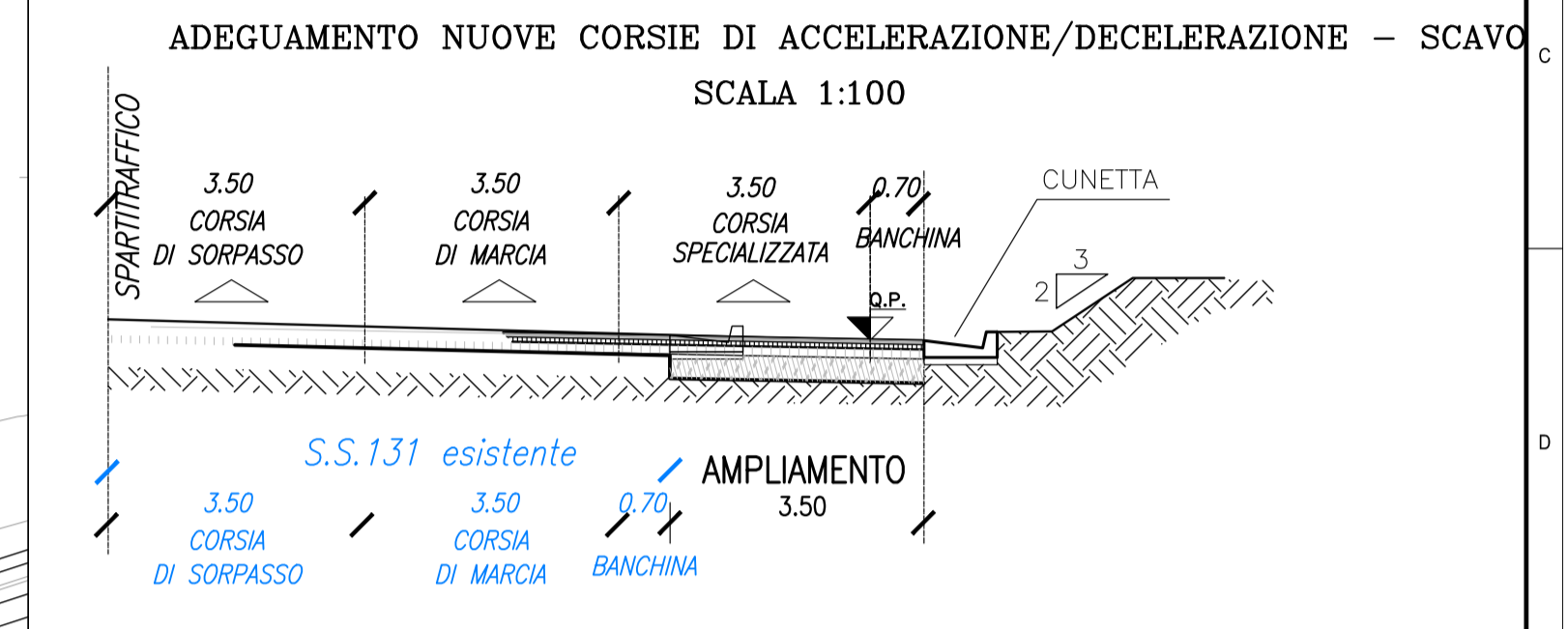
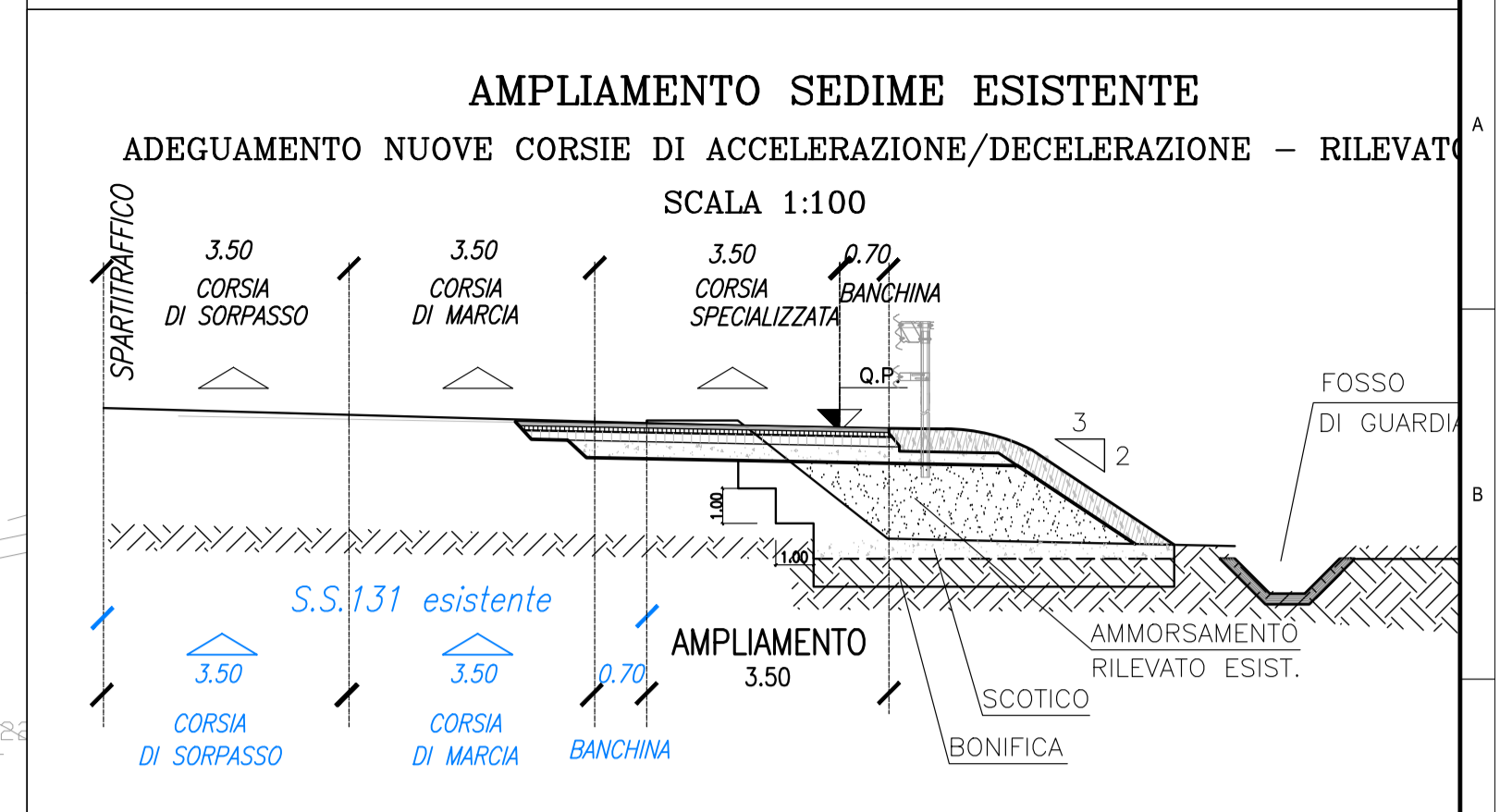


NOTE GENERALI



NOTA:
PER LE RAMPE DI ACCELERAZIONE E DECELERAZIONE SARANNO PREVISTI GLI IMPIANTI DI ILLUMINAZIONE SECONDO LA NORMATIVA COGENTE

Anas SpA
Direzione Centrale Progettazione

ADEGUAMENTO E MESSA IN SICUREZZA DELLA S.S. 131 DAL KM 108+300 AL KM 209+500 - RISOLUZIONE DEI NODI CRITICI 1° E 2° STRALCIO

PROGETTO DEFINITIVO

PROGETTAZIONE: ANAS - DIREZIONE CENTRALE PROGETTAZIONE

PROGETTISTI: Dott. Ing. CARLO BOSMAN Ordine Ing. di Roma n. 16449 Dott. Ing. ENRICO MITTIGA Ordine Ing. di Roma n. 20228		Dott. Ing. ACHILLE DEVITTOFRANCESCHI Ordine Ing. di Roma n. 19116 Dott. Ing. FULVIO MARIA SOCCODATO Ordine Ing. di Roma n. 18861		GRUPPO DI PROGETTAZIONE ANAS Dott. Ing. Carlo Bosman - Responsabile di progetto Dott. Ing. Gabriele Giovannini - Cartografia Dott. Geol. Giuseppe Carullo - Ambiente Dott. Ing. Adriano Corcelli - Ambiente Dott. Geol. Stefano Serangeli - Geologia Dott. Ing. Enrico Mittiga - Geotecnica Dott. Ing. Attilio Petralia - Idraulica Dott. Ing. Gianfranco Fusani - Strade Dott. Ing. Francesco Primiani - Strade Geom. Claudio D'Arcangelo - Strade Dott. Ing. Alessandro Piccarreta - Opere civili Geom. Carmelo Zema - Espropri Dott. Ing. Pierluigi Fabbro - Interferenze Dott. Ing. Francesco Bezzi - Impianti Geom. Stefano De Masi - Computi e capitolati Geom. Marco Spinucci - Sicurezza Dott. Arch. Roberto Roggi - Sicurezza	
IL GEOLOGO Dott. Geol. STEFANO SERANGELI Ordine Geol. Lazio n. 659		IL RESPONSABILE DEL S.I.A. Dott. Ing. GINEVRA BERETTA Ord. Ing. Prov. RM n. 20458 Dott. Ing. ADRIANA CORCELLI Ord. Ing. Prov. RM n. 33764		COORDINATORE PER LA SICUREZZA IN FASE DI PROGETTAZIONE Dott. Arch. ROBERTO ROGGI Ordine Architetti Prov. RM n° 10554	
VISTO: IL RESP. DEL PROCEDIMENTO Dott. Ing. ANTONIO SCALAMANDRE*		RESPONSABILI DI SERVIZI INGEGNERIA Dott. Ing. F.M. SOCCODATO - Territorio Dott. Ing. A. MICHELI - Geotecnico e Impianti Dott. Ing. A. DEVITTOFRANCESCHI - Opere Civili Geom. F. QUONIAM - Computi e capitolati Geom. S. MAJETTA - Sicurezza			
PROTOCOLLO		DATA			

LEGENDA

TEL A	LINEA TELEFONICA AEREA
TEL I	LINEA TELEFONICA INTERRATA
FO	FIBRA OTTICA INTERRATA
MTA	LINEA ELETTRICA B. E. M. TENSIONE AEREA
MTI	LINEA ELETTRICA B. E. M. TENSIONE INTERRATA
H2O	ACQUEDOTTO
ATA	LINEA ELETTRICA ALTA TENSIONE AEREA
RF	FOGNATURA
ILL	ILLUMINAZIONE PUBBLICA
INT	INTERFERENZA SCONOSCIUTA

INTERFERENZE
Adeguamento Svincoli esistenti
Uscita Area Arch. S. Cristina al Km 114+500 - Planimetria Interferenze

CODICE PROGETTO	NOME FILE	REVISIONE	SCALA:
PROGETTO LW. PROG. N. PROG. DPCA09 D 1401	V07IN00INTPLO1_A CODICE ELAB. V07IN00INTPLO1	A	1:2.000
D			
C			
B			
A	EMISSIONE	FEB. 2015	Ing. P. Fabbro
REV.	DESCRIZIONE	DATA	REDDATO
			VERIFICATO
			APPROVATO