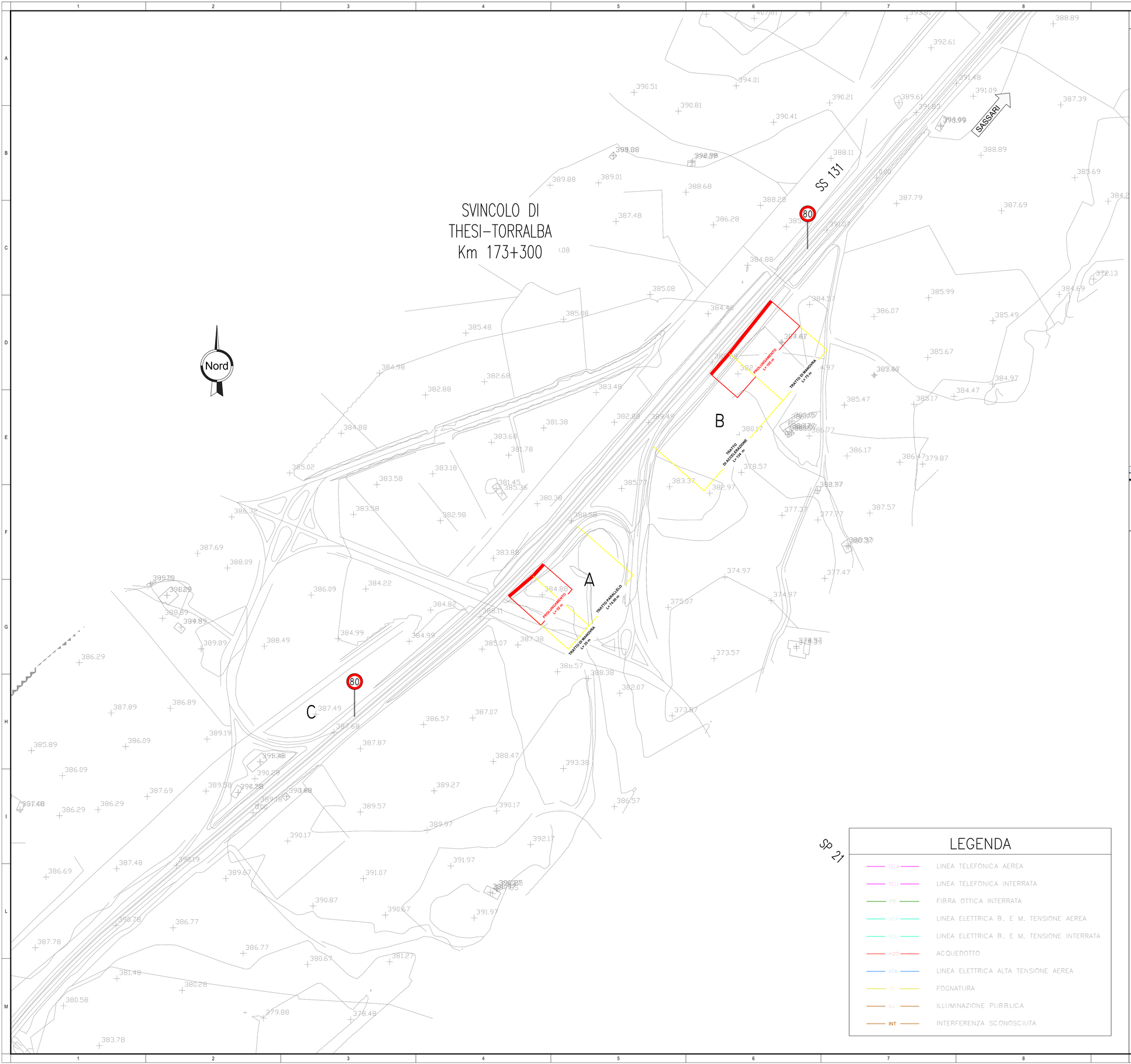

NOTE GENERALI

AMPLIAMENTO SEDIME ESISTENTE

ADEGUAMENTO NUOVE CORSIE DI ACCELERAZIONE/DECELERAZIONE – RILEVATO

SCALA 1:100

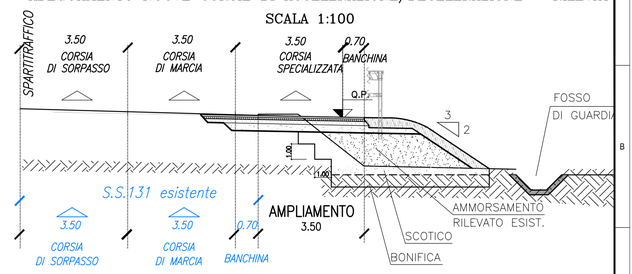

ADEGUAMENTO NUOVE CORSIE DI ACCELERAZIONE/DECELERAZIONE – SCAVO

SCALA 1:100

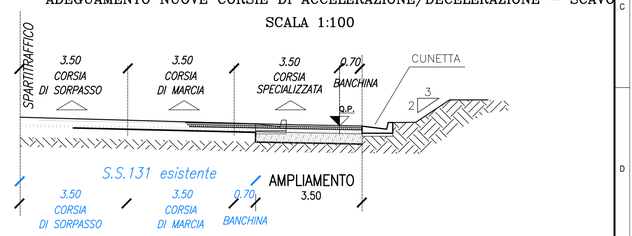

SCHEMA DI AMPLIAMENTO



NOTA:

PER LE RAMPE DI ACCELERAZIONE E DECELERAZIONE SARANNO PREVISTI GLI IMPIANTI DI ILLUMINAZIONE SECONDO LA NORMATIVA COGENTE

LEGENDA

TELA	LINEA TELEFONICA AEREA
TELI	LINEA TELEFONICA INTERRATA
FO	FIBRA OTTICA INTERRATA
MTA	LINEA ELETTRICA B. E M. TENSIONE AEREA
MTI	LINEA ELETTRICA B. E M. TENSIONE INTERRATA
H2O	ACQUEDOTTO
ATA	LINEA ELETTRICA ALTA TENSIONE AEREA
RF	FOGNATURA
ILL	ILLUMINAZIONE PUBBLICA
INT	INTERFERENZA SCONOSCIUTA

Anas SpA

Direzione Centrale Progettazione

ADEGUAMENTO E MESSA IN SICUREZZA DELLA S.S. 131 DAL KM 108+300 AL KM 209+500 – RISOLUZIONE DEI NODI CRITICI 1° E 2° STRALCIO

PROGETTO DEFINITIVO

PROGETTAZIONE: ANAS - DIREZIONE CENTRALE PROGETTAZIONE

PROGETTISTI:

Dott. Ing. CARLO BOSMAN
Ordine Ing. di Roma n. 16449

Dott. Ing. ENRICO MITTIGA
Ordine Ing. di Roma n. 20228

Dott. Ing. ACHILLE DEVITOFRANCESCHI
Ordine Ing. di Roma n. 19116

Dott. Ing. FULVIO MARIA SOCCODATO
Ordine Ing. di Roma n. 18861

IL GEOLOGO

Dott. Geol. STEFANO SERANGELI
Ordine Geol. Lazio n. 659

IL RESPONSABILE DEL S.I.A.

Dott. Ing. GINEVRA BERETTA
Ord. Ing. Prov. RM n. 20458

Dott. Ing. ADRIANA CORCELLI
Ord. Ing. Prov. RM n. 33764

COORDINATORE PER LA SICUREZZA IN FASE DI PROGETTAZIONE

Dott. Arch. ROBERTO ROGGI
Ordine Architetti Prov. RM n° 10554

VISTO: IL RESP. DEL PROCEDIMENTO

Dott. Ing. ANTONIO SCALAMANDRE'

GRUPPO DI PROGETTAZIONE ANAS

Dott.Ing.	*Carlo Bosman*	*– Responsabile di progetto*
Dott.Ing.	*Gabriele Giovannini*	*– Cartografia*
Dott.Geol.	*Giuseppe Cardillo*	*– Ambiente*
Dott.Ing.	*Adriano Corcelli*	*– Ambiente*
Dott.Geol.	*Stefano Serangeli*	*– Geologia*
Dott.Ing.	*Enrico Mittiga*	*– Geotecnica*
Dott.Ing.	*Attilio Petrillo*	*– Idraulica*
Dott.Ing.	*Gianfranco Fusoni*	*– Strade*
Dott.Ing.	*Francesco Primieri*	*– Strade*
Geom.	*Claudio D'Arcangelo*	*– Strade*
Dott.Ing.	*Alessandro Piccarreta*	*– Opere civili*
Geom.	*Carmelo Zema*	*– Espropri*
Dott.Ing.	*Pierluigi Fabbro*	*– Interferenze*
Dott.Ing.	*Francesco Bezzi*	*– Impianti*
Geom.	*Stefano De Masi*	*– Computi e capitolati*
Geom.	*Marco Spinucci*	*– Sicurezza*
Dott.Arch.	*Roberto Roggi*	*– Sicurezza*

RESPONSABILI DI SERVIZI INGEGNERIA

Dott.Ing.	*F.M. SOCCODATO*	*– Territorio*
Dott.Ing.	*A. MICHELI*	*– Geotecnica e Impianti*
Dott.Ing.	*A. DEVITOFRANCESCHI*	*– Opere Civili*
Geom.	*F. QUONDAM*	*– Computi, Stime e capitolati*
Geol.	*S. MAJETTA*	

PROTOCOLLO	DATA

INTERFERENZE

Adeguamento Svincoli esistenti

Svincolo di Thesi–Torralba al Km 173+300 – Planimetria Interferenze

CODICE PROGETTO (PROGETTO / LIV. PROG. / N. PROG.)	NOME FILE	REVISIONE	SCALA:
DPCA09 D 1401	V18IN00INTPL01_A CODICE ELAB. V18IN00INTPL01	A	1:2.000

REV.	DESCRIZIONE	DATA	REDATTO	VERIFICATO	APPROVATO
D					
C					
B					
A	EMISSIONE	FEB. 2015	Ing. P. Fabbro	Ing. P. Fabbro	Ing. F. M. Soccodato