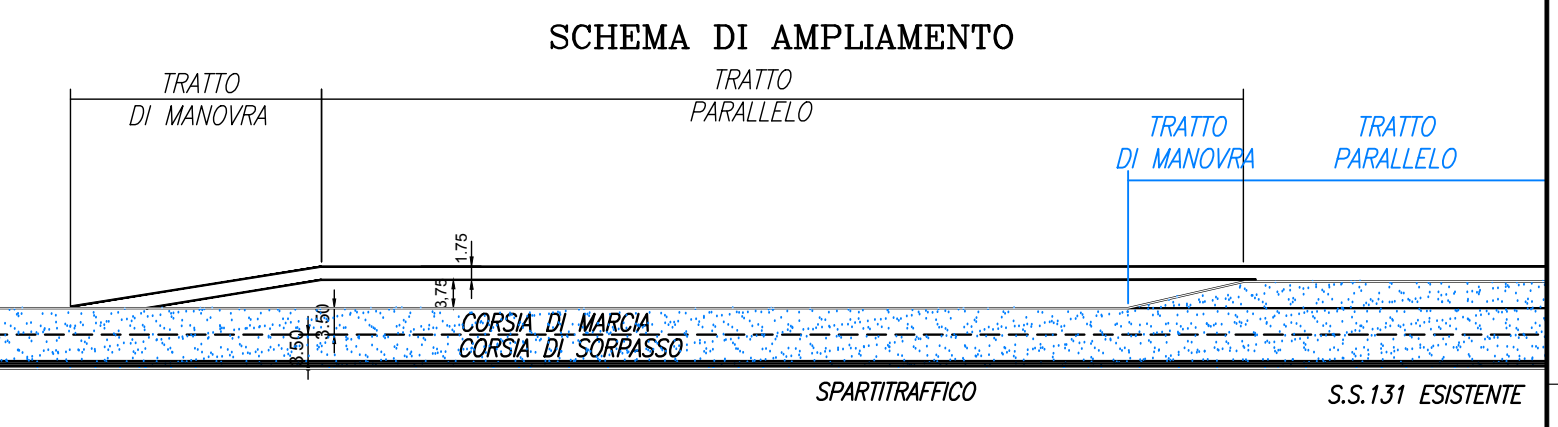
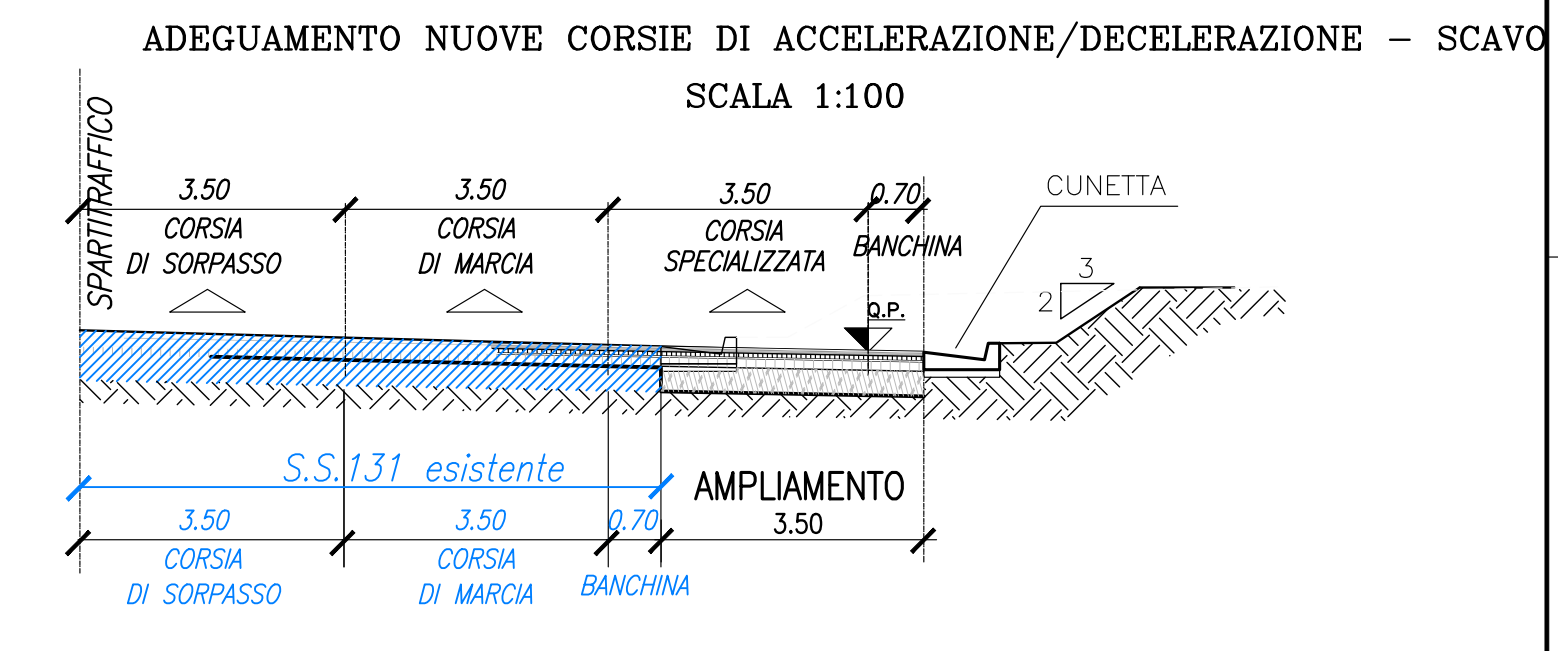
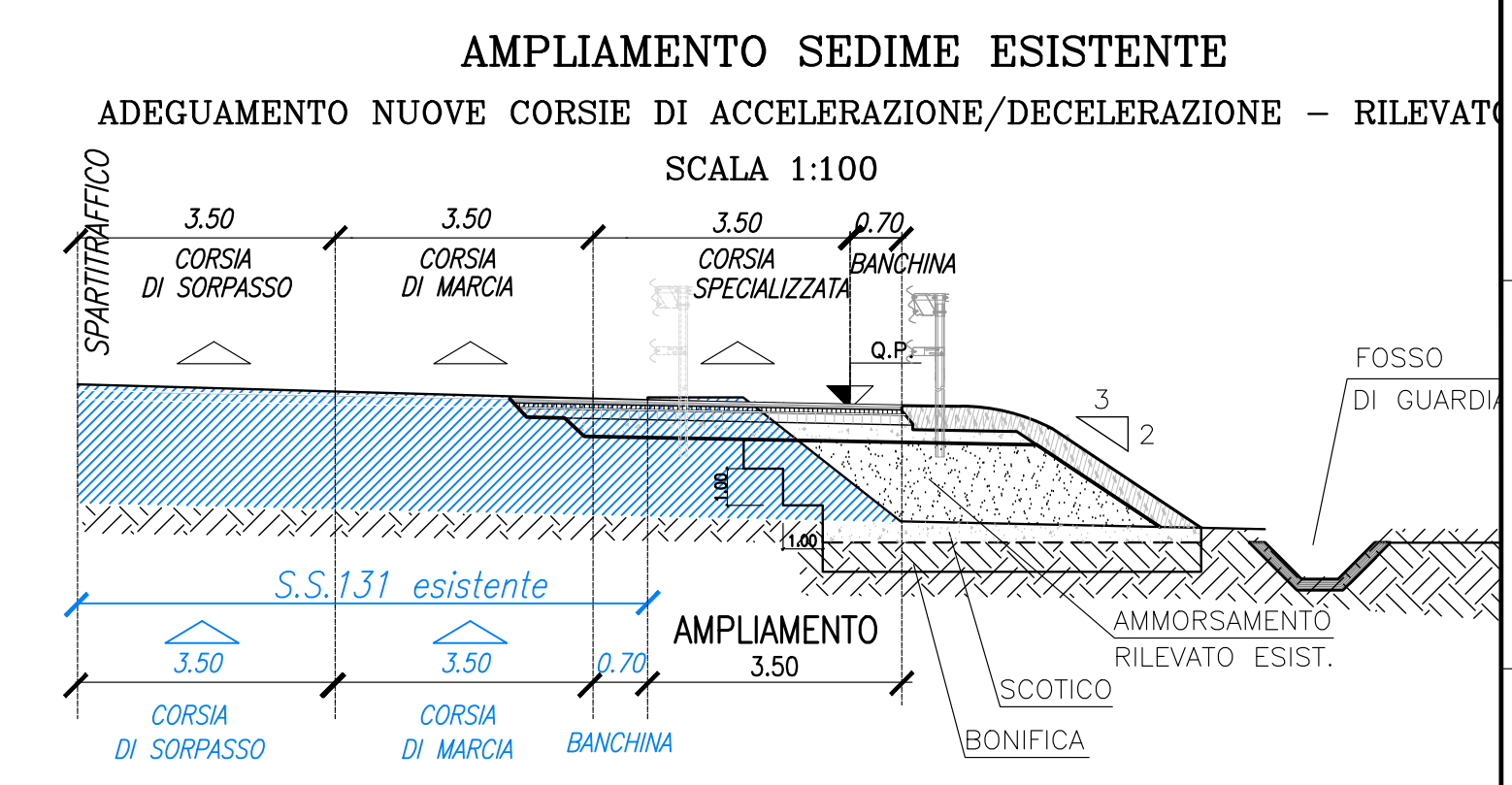


LEGENDA	
TEL1	LINEA TELEFONICA AEREA
TEL2	LINEA TELEFONICA INTERRATA
FO	FIBRA OTTICA INTERRATA
MTA	LINEA ELETTRICA B. E. M. TENSIONE AEREA
MTI	LINEA ELETTRICA B. E. M. TENSIONE INTERRATA
H2O	ACQUEDOTTO
ATA	LINEA ELETTRICA ALTA TENSIONE AEREA
RF	FOGNATURA
ILL	ILLUMINAZIONE PUBBLICA
INT	INTERFERENZA SCONOSCIUTA

NOTE GENERALI



NOTA:
PER LE RAMPE DI ACCELERAZIONE E DECELERAZIONE SARANNO PREVISTI GLI IMPIANTI DI ILLUMINAZIONE SECONDO LA NORMATIVA COGENTE

Anas SpA
Direzione Centrale Progettazione

ADEGUAMENTO E MESSA IN SICUREZZA DELLA S.S. 131 DAL KM 108+300 AL KM 209+500 - RISOLUZIONE DEI NODI CRITICI 1° E 2° STRALCIO

PROGETTO DEFINITIVO
PROGETTAZIONE: ANAS - DIREZIONE CENTRALE PROGETTAZIONE

PROGETTISTI:		GRUPPO DI PROGETTAZIONE ANAS	
Dott. Ing. CARLO BOSMAN Ordine Ing. di Roma n. 16449	Dott. Ing. ACHILLE DEVITOFRANCESCHI Ordine Ing. di Roma n. 19116	Dott. Ing. Carlo Bosman	- Responsabile di progetto
Dott. Ing. ENRICO MITTIGA Ordine Ing. di Roma n. 20228	Dott. Ing. FULVIO MARIA SOCCODATO Ordine Ing. di Roma n. 18861	Dott. Ing. Gabriele Giovannini	- Cartografia
		Dott. Geol. Giuseppe Carullo	- Ambiente
		Dott. Ing. Adriano Corcelli	- Ambiente
		Dott. Geol. Stefano Serangelli	- Geologia
		Dott. Ing. Enrico Miliaga	- Geotecnica
		Dott. Ing. Attilio Petralia	- Idraulica
		Dott. Ing. Gianfranco Fusani	- Strade
		Dott. Ing. Francesco Primiani	- Strade
		Geom. Claudio D'Arcangelo	- Strade
		Dott. Ing. Alessandra Piccarreta	- Opere civili
		Geom. Carmelo Zema	- Espropri
		Dott. Ing. Pierluigi Fabbro	- Interferenze
		Dott. Ing. Francesco Bezzi	- Impianti
		Geom. Stefano De Masi	- Computi e capitolati
		Geom. Marco Spinucci	- Sicurezza
		Dott. Arch. Roberto Roggi	- Sicurezza
IL RESPONSABILE DEL S.I.A. Dott. Ing. GINEVRA BERETTA Ord. Ing. Prov. RM n. 20458		Dott. Ing. ADRIANA CORCELLI Ord. Ing. Prov. RM n. 33764	
COORDINATORE PER LA SICUREZZA IN FASE DI PROGETTAZIONE Dott. Arch. ROBERTO ROGGI Ordine Architetti Prov. RM n° 10554			
VISTO: IL RESP. DEL PROCEDIMENTO Dott. Ing. ANTONIO SCALAMANDRE*			
RESPONSABILI DI SERVIZI INGEGNERIA Dott. Ing. F.M. SOCCODATO		- Territorio	
Dott. Ing. A. MICHELI		- Geotecnico e Impianti	
Dott. Ing. A. DEVITOFRANCESCHI		- Opere Civili	
Geom. F. QUONDAM		- Computi e capitolati	
Geom. S. MAJETTA		- Sicurezza	

INTERFERENZE			
Adeguamento Svincoli esistenti			
Svincolo di Florinas al Km 194+000 - Planimetria Interferenze			
CODICE PROGETTO	NOME FILE	REVISIONE	SCALA:
PROGETTO LW, PROG. N. PROC. DPCA09 D 1401	V21IN00INTPLO1_A	A	1:2.000
	CODICE ELAB. V21IN00INTPLO1		
D			
C			
B			
A	EMISSIONE	FEB. 2015	Ing. P. Fabbro
REV. DESCRIZIONE		DATA	REDDATO
			VERIFICATO
			APPROVATO

RAMPA MONODIREZIONALE
SCALA 1:100

