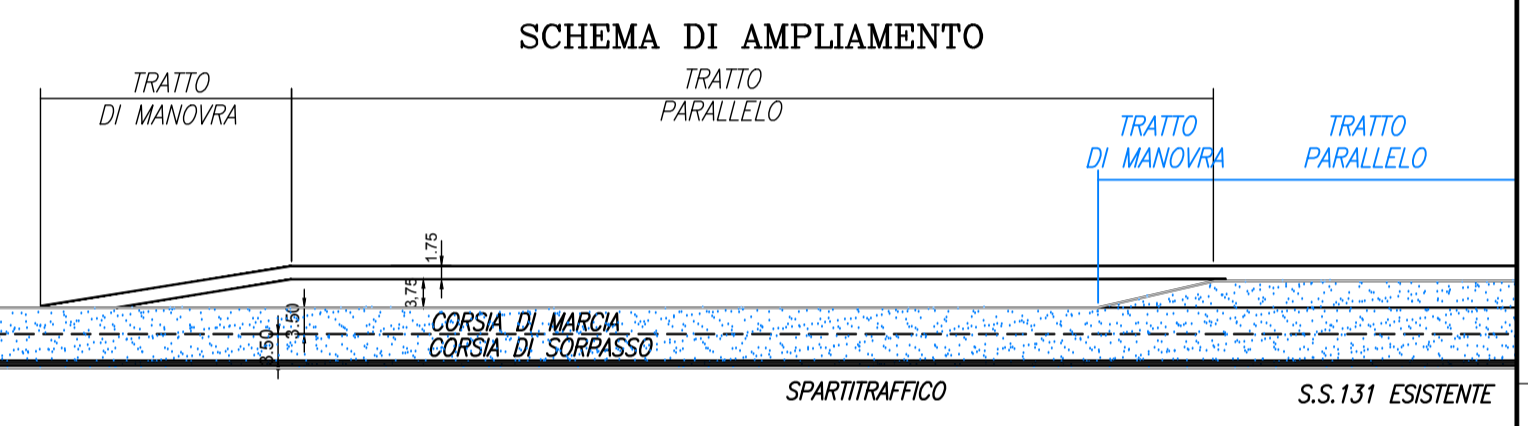
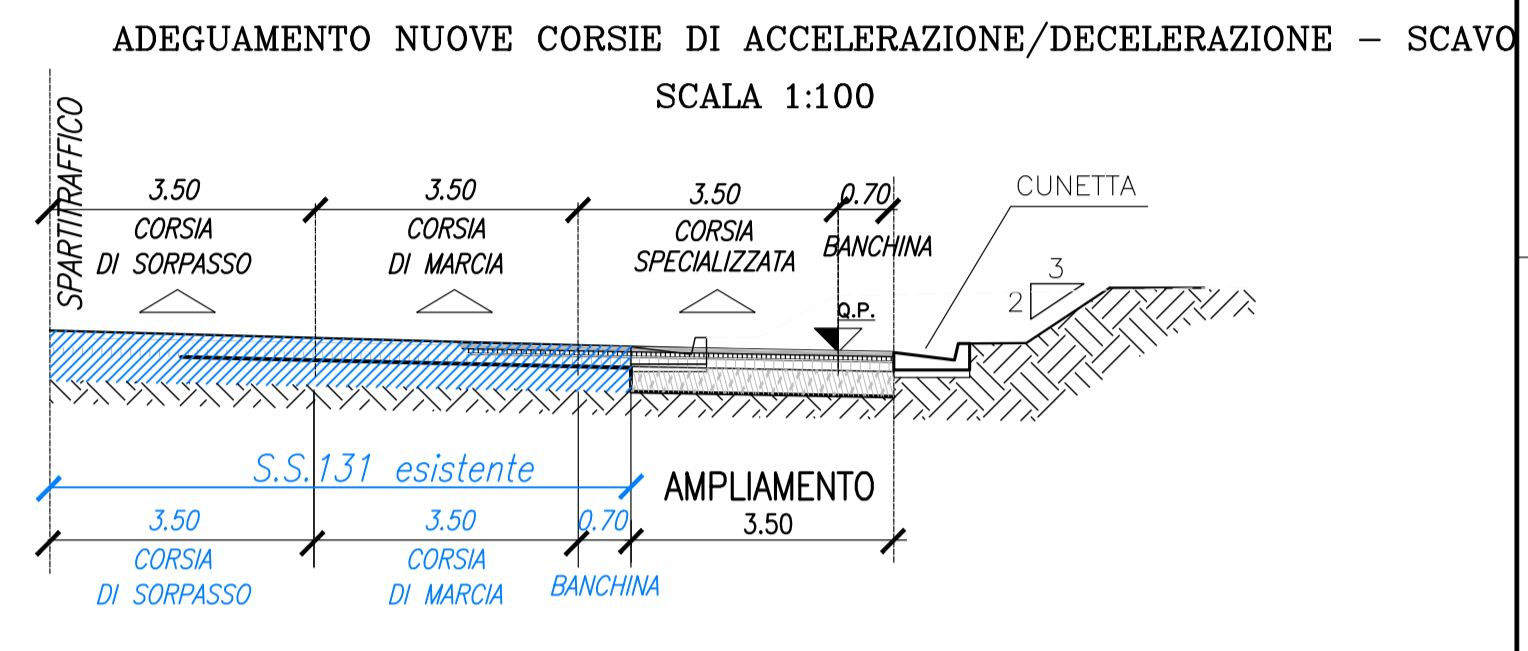
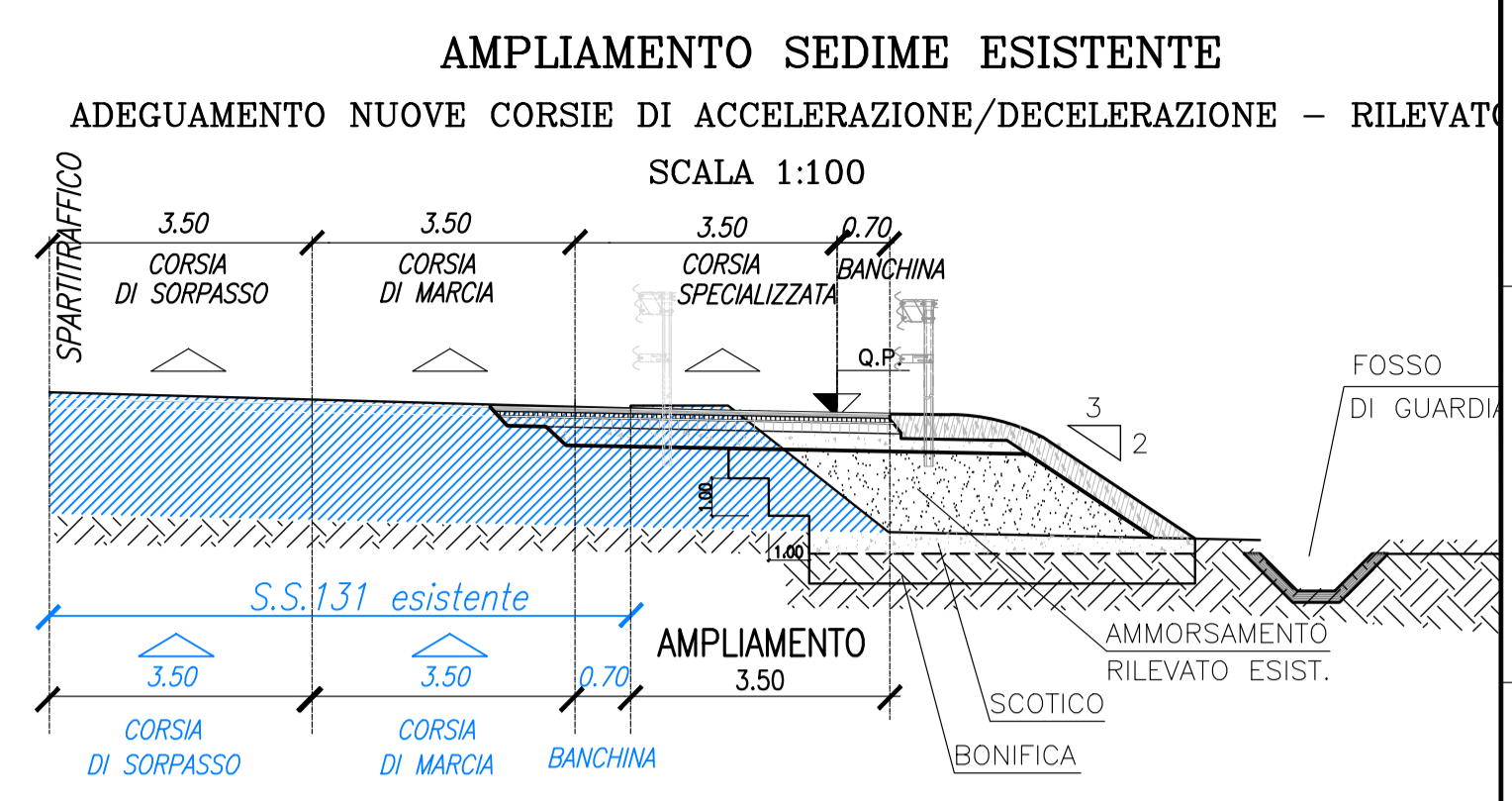



LEGENDA	
	LINEA TELEFONICA AEREA
	LINEA TELEFONICA INTERRATA
	FIBRA OTTICA INTERRATA
	LINEA ELETTRICA B. E M. TENSIONE AEREA
	LINEA ELETTRICA B. E M. TENSIONE INTERRATA
	ACQUEDOTTO
	LINEA ELETTRICA ALTA TENSIONE AEREA
	FOGNATURA
	ILLUMINAZIONE PUBBLICA
	INTERFERENZA SCONOSCIUTA

**NOTE GENERALI**



**NOTA:**  
PER LE RAMPE DI ACCELERAZIONE E DECELERAZIONE SARANNO PREVISTI GLI IMPIANTI DI ILLUMINAZIONE SECONDO LA NORMATIVA COGENTE

 **Anas SpA**  
Direzione Centrale Progettazione

**ADEGUAMENTO E MESSA IN SICUREZZA DELLA S.S. 131 DAL KM 108+300 AL KM 209+500 - RISOLUZIONE DEI NODI CRITICI 1° E 2° STRALCIO**

**PROGETTO DEFINITIVO**  
PROGETTAZIONE: **ANAS - DIREZIONE CENTRALE PROGETTAZIONE**

<b>PROGETTISTI:</b> Dott. Ing. CARLO BOSMAN Ordine Ing. di Roma n. 16449 Dott. Ing. ENRICO MITTIGA Ordine Ing. di Roma n. 20228	Dott. Ing. ACHILLE DEVITTOFRANCESCHI Ordine Ing. di Roma n. 19116 Dott. Ing. FULVIO MARIA SOCCODATO Ordine Ing. di Roma n. 18861	<b>GRUPPO DI PROGETTAZIONE ANAS</b> - Responsabile di progetto - Cartografia - Ambiente - Geologia - Geotecnica - Idraulica - Strade - Strade - Opere civili - Espropri - Interferenze - Impianti - Computi e capitolati - Sicurezza
<b>IL GEOLOGO</b> Dott. Geol. STEFANO SERANGELI Ordine Geol. Lazio n. 659	Dott. Ing. ENRICO MITTIGA Dott. Ing. ANTONIO PETRALI Dott. Ing. GIANFRANCO FUSANI Dott. Ing. FRANCESCO PRIMARI Geom. Claudio D'Arcangelo Geom. Alessandro Piccarreta Geom. Carmelo Zema	- Operazioni - Interferenze - Impianti - Computi e capitolati - Sicurezza
<b>IL RESPONSABILE DEL S.I.A.</b> Dott. Ing. GINEVRA BERETTA Ord. Ing. Prov. RM n. 20458	Dott. Ing. ADRIANA CORCELLI Ord. Ing. Prov. RM n. 33764	- Territorio - Geotecnico e Impianti - Opere Civili - Computi, Stime e capitolati - Sicurezza
<b>COORDINATORE PER LA SICUREZZA IN FASE DI PROGETTAZIONE</b> Dott. Arch. ROBERTO ROGGI Ordine Architetti Prov. RM n° 10554		<b>RESPONSABILI DI SERVIZI INGEGNERIA</b> Dott. Ing. F.M. SOCCODATO Dott. Ing. A. MICHELI Dott. Ing. A. DEVITTOFRANCESCHI Geom. S. MAJETTA
<b>VISTO: IL RESP. DEL PROCEDIMENTO</b> Dott. Ing. ANTONIO SCALAMANDRE*		
<b>PROTOCOLLO</b>	<b>DATA</b>	

**INTERFERENZE**  
Adeguamento Svincoli esistenti  
Svincolo di Giocca al Km 205+000 - Planimetria Interferenze

CODICE PROGETTO	NOME FILE	REVISIONE	SCALA:
PROGETTO LW, PROG. N. PROG.	V23IN00INTPL01_A	A	1:2.000
DPCA09 D 1401	CODICE ELAB. V23IN00INTPL01		
D			
C			
B			
A	EMISSIONE	FEB. 2015	Ing. P. Fabbro Ing. F. M. Soccodato
REV. DESCRIZIONE	DATA	REDATTO	VERIFICATO APPROVATO