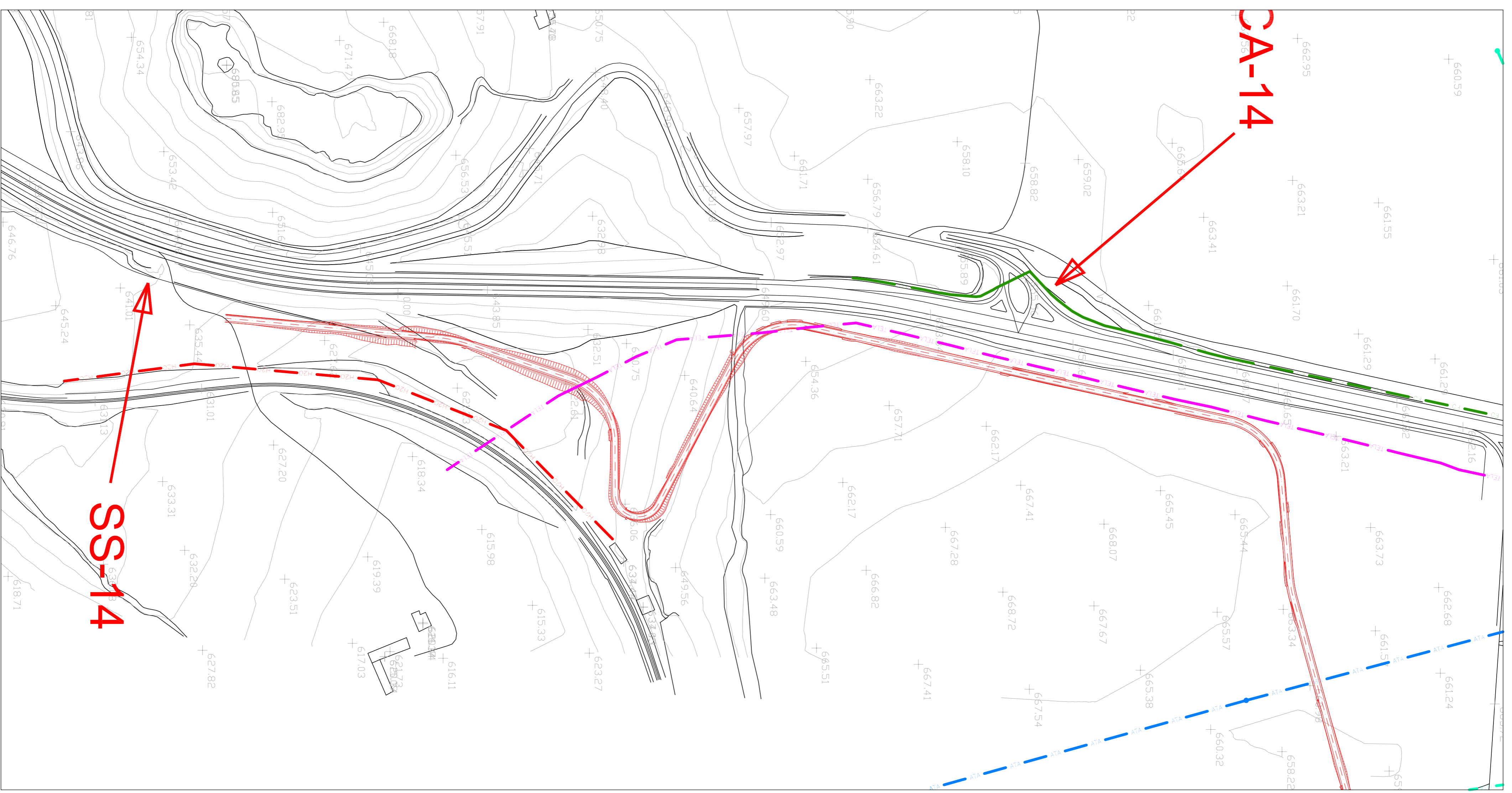
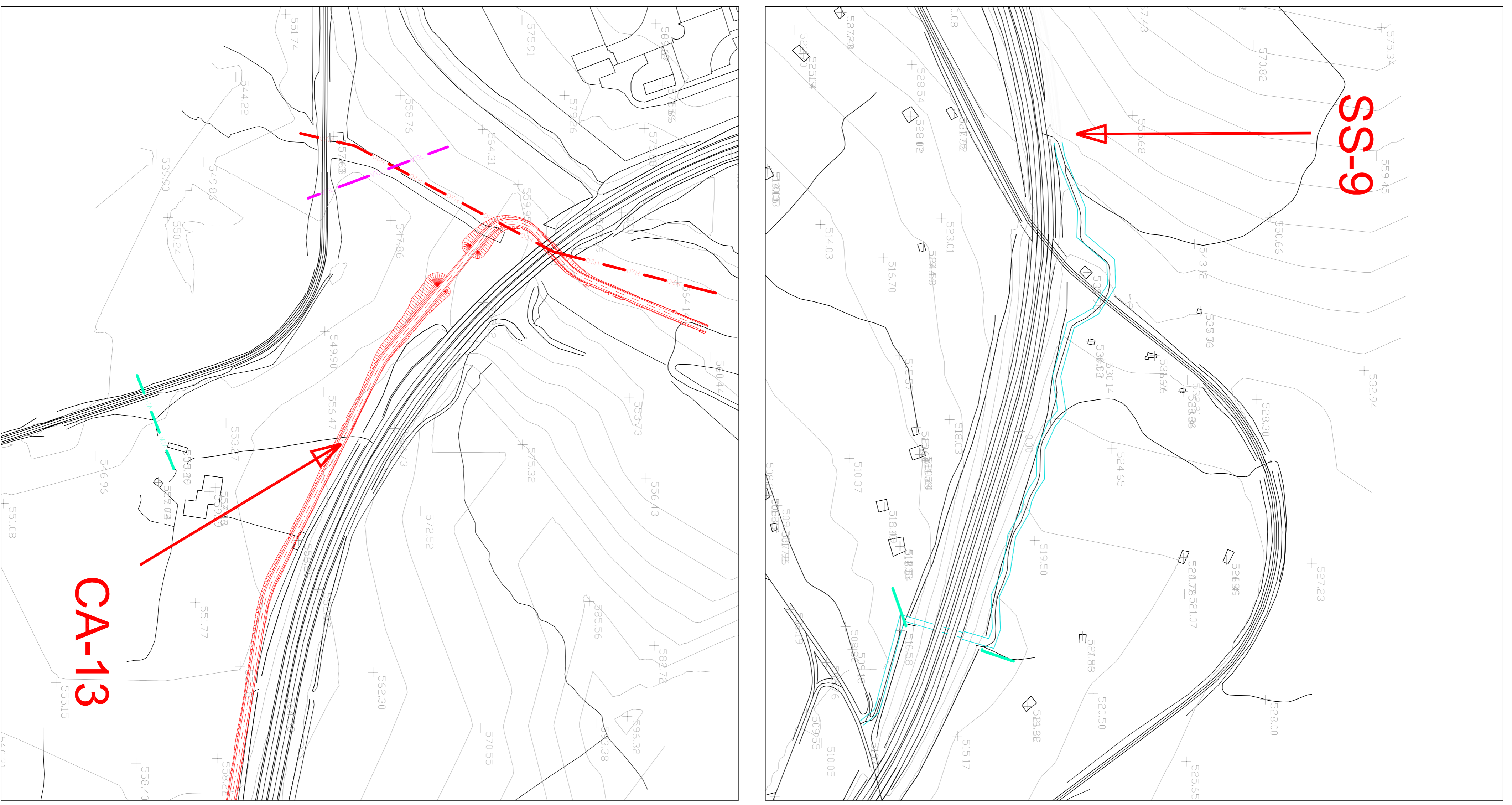



LEGENDA	
	LINEA TELEFONICA AEREA
	LINEA TELEFONICA INTERRATA
	FIBRA OTTICA INTERRATA
	LINEA ELETTRICA B. E. M. TENSIONE AEREA
	LINEA ELETTRICA B. E. M. TENSIONE INTERRATA
	ACQUEDOTTO
	LINEA ELETTRICA ALTA TENSIONE AEREA
	FONATUTURA
	ILLUMINAZIONE PUBBLICA
	INTERFERENZA SCOSCIUTA





Anas Spa

Direzione Centrale Progettazione

ADEGUAMENTO E MESSA IN SICUREZZA DELLA S.S. 131 DAL KM 108+300 AL KM 209+500 – RISOLUZIONE DEI NODI CRITICI 1° E 2° STRALCIO

PROGETTO DEFINITIVO

PROGETTAZIONE: ANAS - DIREZIONE GENERALE PROGETTAZIONE

PROGETTISTI:

Dati Ing. Carlo BIGNARDI	Dati Ing. Achille DEFRANCESCO	Dati Ing. Carlo BIGNARDI	Responsabile di Progetto
Dati Ing. Roberto MARIANI	Dati Ing. Achille DEFRANCESCO	Dati Ing. Achille DEFRANCESCO	Autore
Dati Ing. Achille DEFRANCESCO	Dati Ing. Achille DEFRANCESCO	Dati Ing. Achille DEFRANCESCO	Autore
Dati Ing. Achille DEFRANCESCO	Dati Ing. Achille DEFRANCESCO	Dati Ing. Achille DEFRANCESCO	Autore

IL GEOLOGO:

Dati Ing. Achille DEFRANCESCO	Autore
-------------------------------	--------

IL RESPONSABILE DEL S.I.A.:

Dati Ing. Achille DEFRANCESCO	Autore
-------------------------------	--------

COORDINATORE PER LA SICUREZZA IN FASE DI PROGETTAZIONE:

Dati Ing. Achille DEFRANCESCO	Autore
-------------------------------	--------

VISTO: IL RESP. DEL PROCEDIMENTO:

Dati Ing. Achille DEFRANCESCO	Autore
-------------------------------	--------

PROTOCOLLO:

Dati Ing. Achille DEFRANCESCO	Autore
-------------------------------	--------

INTERFERENZE

Risoluzione degli accessi

Planimetria Interferenze Tav. 9 di 15

REV.	DESCRIZIONE	DATA	REDATTO	VERIFICATO	APPROVATO
A	EMISSIONE	Feb. 2015	Ing. P. Falaschi	Ing. P. Falaschi	Ing. F. M. Scorsone
B					
C					
D					

CODICE PROGETTO	UV. PROJ.	N. PROJ.	NONÈ FILE	REVISIONE	SCALA
DPGCA09	D	1401	V2010011PLOT1-15_A	4	1:2000